

1. Obiekt

562/2

DZWONNICA W ZESPOLE POMISJONARSKIM

2. Czas powstania

1725-7

3. Miejscowość

SIEMIATYCZE

11. Zdjęcia, rzut, przekrój, sytuacja, orientacja



4. Adres

17-300 Siemiatycze
ul.3 Maj 5

nr hipoteczny

5. Przynależność administracyjna

województwo białostockie

gmina/pow. Siemiatycze

6. Poprzednie nazwy miejscowości

7. Przynależność administracyjna
1 VI 1975

województwo białostockie

powiat Siemiatycze

8. Właściciel i jego adres

Parafia Rzymskokatolicka
Wniebowzięcia NMP
ul.3 Maja 5
17-300 Siemiatycze

9. Użytkownik i jego adres

Parafia Rzymskokatolicka
Wniebowzięcia NMP
ul. 3 Maja 5
17-300 Siemiatycze

10. Rejestr zabytków

A-48 / 53 30.04.1956r.
Nr data



Prawdopodobnie w 1714r., podczas pierwszej misji księży Misjonarzy w Siemiatyczach, zawarto wstępne porozumienie, w myśl którego Michał Józef Sapieha, ówczesny właściciel Siemiatycz, pisarz polny litewski, (następnie wojewoda podlaski), i ks. proboszcz Michał Krassowski, kanonik warszawski zobowiązali się dostarczyć odpowiednich funduszy na budowę klasztoru i przebudowę istniejącego kościoła. 08.01.1719r. spisano dokumenta - "Punkta Foundationis Missionarium circa Ecclesia Siemiatycensem" stanowiący umowę między w/w stronami, a Zgromadzeniem Księżów Misjonarzy, które reprezentował ks. Kazimierz Ottowicz. Tego roku przekazano parafię zgromadzeniu. W 1722r. erekcję klasztoru zatwierdził bp łucki Stefan Ropniewski, a w 3 lata później dokument został oblatowany w księgach grodzkich drohickich. Całość założenia realizowano w l. 1719-27 wg proj. Karola Antoniego Baya, pod kierunkiem Wincentego Rachettiego. Zarys ogrodzenia placu wokół zabudowań klasztornych wytyczono w 1725r.. Pierwotnie wybudowano dwie dzwonnice w pn. i pd. narożu frontowej części dziedzińca klasztornego, obie włączono w ogrodzenie. W 1831r. władze carskie zajęły częściowo budynek klasztoru na szpital wojskowy. W 1832 nastąpiła kasata zgromadzenia i ponowne objęcie parafii przez kler diecezjalny. Stan klasztoru był zły. Sytuację pogorszyły zniszczenia I wojny światowej - m.in. spłonęło pd.-wsch. skrzydło klasztoru, dość silnie wypaliła się dzwonnica. W latach 20-tych XXw. prowadzono prace remontowe o nieznanym bliżej zakresie. W czasie ostatniej wojny rozebrano uszkodzoną w czasie działań wojennych dzwonnice pd.. Obecnie pozostały po niej jedynie fundamenty, porośnięte trawą. Projekt odbudowy obiektu nie zrealizowano. Po wojnie budynki klasztorne użytkowane były przez szpital, następnie przez hotel pracowniczy Służby Zdrowia (od 1974), ob. Ośrodek Pomocy Społecznej. Część budynku klasztornego zajmuje plebania

Sytuacja:

Usytuowana w zespole pomisjonarskim na pn.-wsch. od rynku, w pn.-zach. narożniku dziedzińca klasztornego, przylegająca od pd. do ogrodzenia kościelnego.

Materiał, konstrukcja, technika:

Murowana z cegły, tynkowana. Więźba dachowa drewniana. Dach ośmiodzielny, namiotowy, kryty dachówką. Daszek okapowy - dachówka. Sklepienie krzyżowe nad przyziemiem. Posadzki cementowe. Okna doświetlające przyziemie, stałe, trójdzielne, jednopoziomowe. Drzwi drewniane, dwuskrzydłowe, zamknięte łukiem pełnym, o skośnym układzie klepek. Balustrada drewniana, z profilowanych listew.

Rzut:

Naplanie zbliżonym do kwadratu, z wklęsłymi ścianami, z półkolami podpór w narożach ujętymi prostokątnymi wystęgami filarków. Dwa naprzeciwległe narożniki włączone w linię ogrodzenia.

Bryła:

Dwukondygnacyjowa. Dach Ośmiodzielny namiotowy, o faliście wygiętych połaciach

Elewacje:

Na wysokim cokole oddzielonym gzymsem nakrytym daszkiem okapowym, z wydzieloną półkolumną i boniowanymi filarkami w narożach. Ponad cokołem ściany wklęsłe, przeprute wysokimi półkolistymi arkadami. Od pn. i pd. na daszku okapowym wsparte małe, prostokątne otwory okienne. W narożach elewacje ujęte trójkami tokańskich półkolumn, wspierających wyłamujące się belkowanie. W części cokołowej elewacji pn. - otwór drzwiowy, prostokątny, zamknięty łukiem pełnym, we wsch. - zamknięta półkoliście płycina

Wyposażenie:

Dzwony barokowe z inskrypcjami dot. fundacji dla kościoła siemiatyckiego: jeden fundacji Lwa Sapiehy; 2-3 z 1638, fundacji Kazimierza Leona Sapiehy

Instalacje:

elektryczna

14. Kubatura	15. Powierzchnia użytkowa	16. Przeznaczenie pierwotne	17. Użytkowanie obecne
567 m ³	68m ²	dzwonnica	dzwonnica
18. Prace budowlane i konserwatorskie, ich przebieg i dokumentacja		19. stan zachowania (fundamenty, ściany zewnętrzne, ściany wewnętrzne, sklepienia, stropy, konstrukcje dachowe, pokrycie dachu, wyposażenie i instalacje)	
		ogólnie stan dobry	
		20. Najpilniejsze postulaty konserwatorskie	

21. Akta archiwalne (rodzaj akt, numer i miejsce przechowania)

0/W PSOZ w Białymstoku

1. Siemiatycze- woj. białostockie. Studium historyczno-urbanistyczne do planu zagospodarowania przestrzennego miasta. Oprac. L. Kozakiewicz, W. Kalinowski, P. Gartkiewicz, Warszawa 1957, sygn. 872
2. Katalog Parków i Ogrodów Województwa Białostockiego pod red. E. Bończak-Kucharczyk i J. Maroszka, cz. II-katalog szczegółowy A-hasła: nr 127, t. X, Białystok 1988, s. 664-669, sygn. 3756
3. Katalog parków woj. białostockiego. Siemiatycze-Park Poklasztorny, oprac. E. Bończak-Kucharczyk, Białystok 1975, sygn. 1943
4. Dzwonnica w Zespole Poklasztornym. Projekt jednostadowy rekonstrukcji wieży (dzwonnicy) w Zespole Poklasztornym w Siemiatyczach, oprac. J. Stomel, Białystok 1979, nr inw. 2243
22. Bibliografia 5. J.w. detale, nr inw. 2241. dok. na wkł. nr 1

1. B. Toczko, Siemiatycze Dom Zgromadzenia Księża Misjonarzy w świetle własnych rachunków gospodarczych z lat 1736-1743, w: Studia i Materiały do dziejów Siemiatycz, pod red. H. Majeckiego, Warszawa 1989, s. 64-81
2. A. Dobroński, Siemiatycze pod zaborem rosyjskim (1807-1914) w: Studia..., s. 95
3. Katalog Zabytków Sztuki, Województwo Białostockie, Siemiatycze, Drohiczyń i okolice, pod Red. M. Kałamajskiej-Saeed, Warszawa 1996, s. 71, il. 51
4. L. Kozakiewicz, J. Kubiak, Siemiatycze, Kraków 1971

23. Źródła ikonograficzne i fotografia (rodzaj, miejsca przechowania sygnatury)

24. Uwagi różne

25. Opracował

tekst mgr Dariusz Stankiewicz, mgr Barbara Tomecka, lipiec 1998

imię, nazwisko, data, podpis

plany, rysunki mgr Dariusz Stankiewicz, lipiec 1998r.

imię, nazwisko, data, podpis

zdjęcia fotograf. mgr Dariusz Stankiewicz, maj 1998r.

imię, nazwisko, data, podpis

miejsce przechowania negatywów

Karta po wypełnieniu podlega ochronie na podstawie przepisów prawa autorskiego

26. Adnotacje o inspekcjach, informacje o zmianach (daty, imiona i nazwiska wypełniających)

27. Załączniki

szt. 3-wkładki

1. Miejscowość

SIEMIATYCZE

2. Obiekt (nazwa jak w karcie)
Dzwonnica w Zespole
Pomisjonarskim

3. Zawartość wkładki (nazwa obiektu lub materiału uzupełniającego)

dokończenie punktu 21, fotografie

Dokończenie punktu 21

Archiwum Parafialne Siemiatycze-

1. Liber continens seu omnia authentica documenta Anno 1796, bez sygn.

2. Liber proventorum Ecclesie Parochialis Siemiatyczensis ex Perceptorum, Anno 1736. Expensa et Percepta.



Wkładkę założył: mgr Dariusz Stankiewicz, lipiec 1998r.

(imię nazwisko, data)

Miejsce przechowywania negatywów:

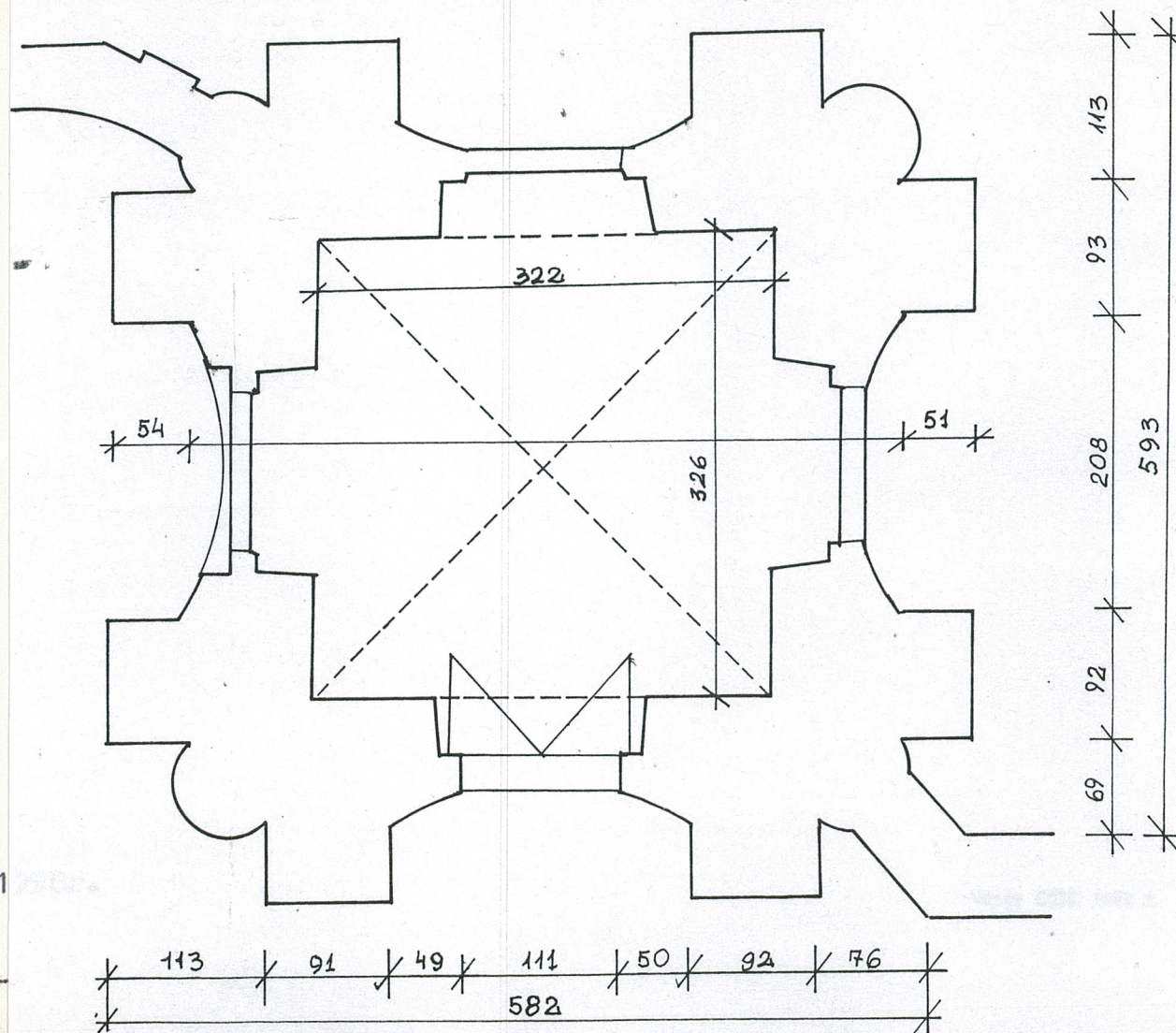
LZGraf Biała Podl. z. 759 90 5000

ODZ 1978 r.

1. Miejscowość
SIEMIATYCZE

2. Obiekt (nazwa jak w karcie)
Dzwonnica w Zespole
Pomiszjonarskim

3. Zawartość wkładki (nazwa obiektu lub materiału uzupełniającego)
Rzut przyziemia, rzut piętra, fotografie

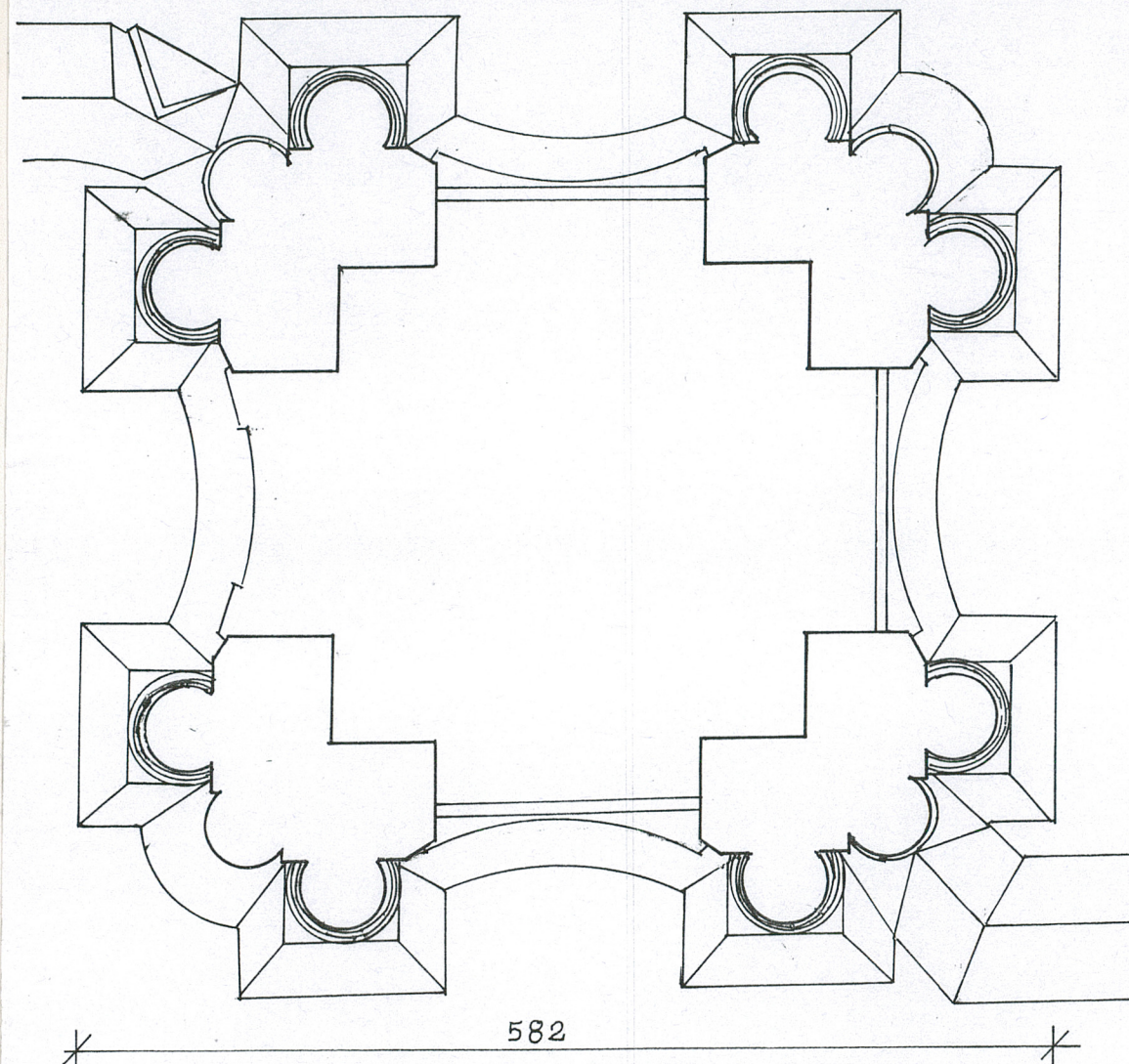


Wkładkę założył: mgr Dariusz Stankiewicz, lipiec 1988.
(imię nazwisko, data)

Miejsce przechowywania negatywów:

LZGraf. Biła Pódł. z. 759 90 5000

RZUT PARTERU 1:50




RZUT II KONDYGNACJI 1:50

1. Miejscowość
SIEMIATYCZE

2. Obiekt (nazwa jak w karcie)
Dzwonnica w Zespole
Pomisjonarskim

3. Zawartość wkładki (nazwa obiektu lub materiału uzupełniającego)
Przekrój pionowy, sytuacja, fotografie



Wkładkę założył: mgr Dariusz Stankiewicz, lipiec 1998r.
(imię nazwisko, data)

Miejsce przechowywania negatywów:

LZGraf. Biuro Podl. z 759 90 5000

