

1. Obiekt

841

KOŚCIÓŁ PARAFIALNY P.W.ŚW.JANA CHRZCICIELA

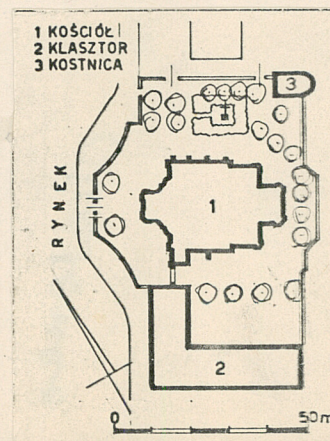
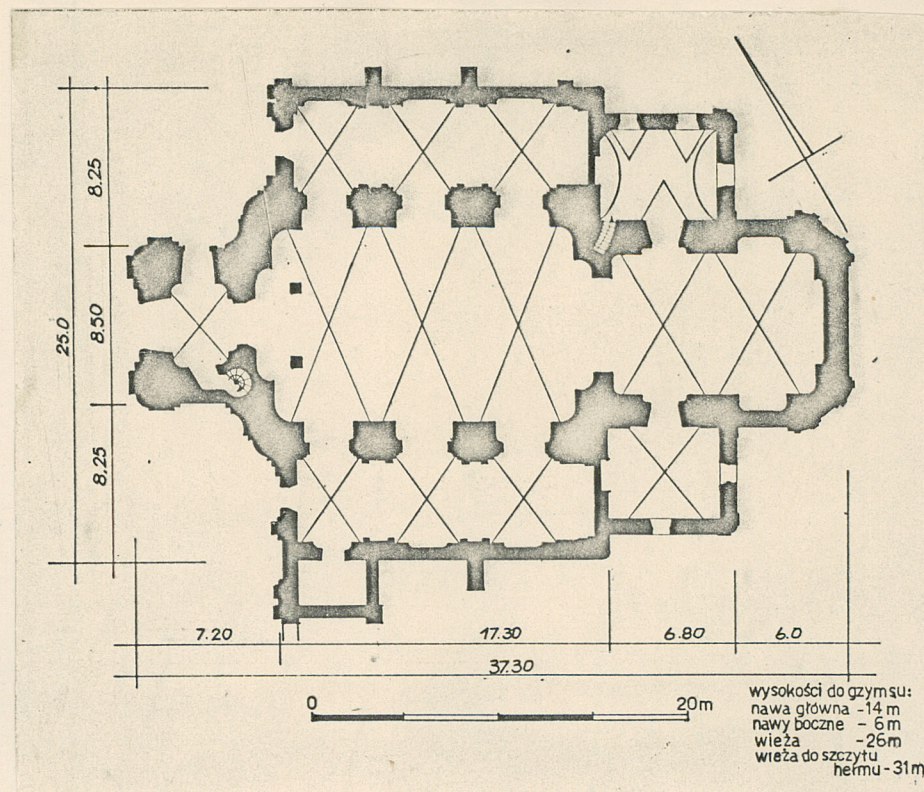
2. Czas powstania

1753-56 r.

3. Miejscowość

CHOROSZCZ

11 Zdjęcia, plan sytuacyjny, rzuty



4. Adres

nr hipoteczny

5. Przynależność administracyjna

województwo białostockie

gmina miasto

pow. BIAŁYSTOK

6. Poprzednie nazwy miejscowości

Choroszcza

7. Przynależność administracyjna
przed 1 VI 1975

województwo białostockie

powiat Białystok

8. Właściciel i jego adres

Parafia rzym.-katol.
w Choroszcz

9. Użytkownik i jego adres

J.W.

10. Rejestr zabytków

Nr 45

data 22.03.1956

autor zdjęć Wojciech Jankowski
data wykonania X. 1978 r.
miejsce przechowywania negatywów

12. Autorzy, historia obiektu, określenia stylu.

Kościół powstał na przełomie XV i XVI w. Od 1516 r. zarządzają nim dominikanie z Supraśla. Od 1654 r. M.S.Pac buduje przy kościele klasztor dla OO dominikanów. Drewniany kościół i klasztor zostały spalone w 1704 r i odbudowane przez J.K.Branickiego w latach 1753-56 wg projektu Jana Henryka Klemma i budowniczych Józefa Sękowskiego i Ignacego Purzyckiego. Po powstaniu listopadowym w 1832 r. rząd carski usuwa OO dominikanów, a po powstaniu styczniowym oddaje klasztor duchownym prawosławnym. W latach 1916-20 dobudowano nawy boczne. Zniszczony w latach 1915, 1939, 1941 i 1944. Renowacje 1947, 1970 r.

13. Opis (sytuacja, materiał i konstrukcja, rzut, bryła, elewacje, dach, wnętrze wyposażenie, instalacje)

Kościół położony w bloku rynkowym zajmującym całą długość pierzei wschodniej, orientowany, teren kościoła otoczony murem ceglanym na wysokim kamiennym cokole; w narożniku południowo-zachodnim budynek klasztoru, w narożniku wschodnio-północnym budynek d.kostnicy; teren za-drzewiony.

Murowany z cegły, tynkowany, wewnątrz sklepienie kolebkowe z głęboko wyciętymi lunetami, w zakrystii i kruchcie zachodniej sklepienia krzyżowe; więźba dachowa drewniana o konstrukcji krokwiowo-stolcowej ze stolcami stojącymi; dach i hełm wieży obite blachą cynkową; wewnątrz posadzka z płytek terrakotowych ułożonych w dekoracyjną szaro-czerwoną szachownicę.

Korpus trójnawowy, trójprzęsłowy, z prostokątnym dwuprzęsłowym prezbiterium, na osi od strony zachodniej wieża założona na rzucie kwadratu, na przedłużeniu naw bocznych przy chórze dwa pomieszczenia /kaplica i zakrystia/ naplanie prostokąta. Stosunek szerokości naw bocznych do głównej 1:2.

Bryła kościoła rozczłonkowana z wysoką dwukondygnacyjną wieżą. Wyższy korpus nawowy nakryty dachem dwuspadowym ze szczytem środkowym, nawy boczne i kaplica na kryte dachem pulpitowym o małym kącie nachylenia połaci. Stosunek wysokości nawy głównej do naw bocznych 1:2. Pod prezbiterium krypta.

Ściany naw bocznych gładkie, pozbawione podziałów, przeprute okulusami, podobnie jak w dolnej części prezbiterium. Ściany nawy głównej, wieży oraz prezbiterium rozczłonkowane pilastrami biegnącymi na całej wysokości, na wysokich cokołach, o kapitelach toskańskich, z rozbudowanym profilowanym gzymsem koronującym. W podziałach przęsłowych nawy oraz prezbiterium okana zamknięte łukiem odcinkowym. Ściany zewnętrzne nawy od strony północnej oškarpowane. Ściany zachodnie obu naw zwieńczone szczytem prostym, w narożu zdwojone pilastry o podobnych kapitelach. W dolnej kondygnacji wieży na osi otwór wejściowy zamknięty łukiem półpełnym, nad nim okno, kondygnacja zwieńczona trójkątnym frontonem, druga kondygnacja o podziałach analogicznych, wypełniona oknami zamkniętymi łukiem półpełnym, nad nimi proste gzymsy nadokienne, zwieńczona dekoracyjnym gzymsem wieńczącym. Instalacja elektr.

14. Kubatura 8400 m ³	15. Powierzchnia użytkowa 480 m ²	16. Przeznaczenie pierwotne sakralne	17. Użytkowanie obecne sakralne
18. Prace budowlane i konserwatorskie, ich przebieg i dokumentacja		19. Stan zachowania (fundamenty, ściany zewnętrzne, ściany wewnętrzne, sklepienia, stropy, konstrukcje dachowe, pokrycie dachu, wyposażenie i instalacje) Stan zachowania dobry.	
20. Najpilniejsze postulaty konserwatorskie			

21. Akta archiwalne (rodzaj akt, numer i miejsce przechowywania)

22. Bibliografia

23. Źródła ikonograficzne i fotografie (rodzaj, miejsce przechowywania, sygnatury)

24. Uwagi różne

25. Wypełnił
Ewa Łuszczynska
X. 1978 r.

26. Sprawdził

27. Załączniki

1. Miejscowość

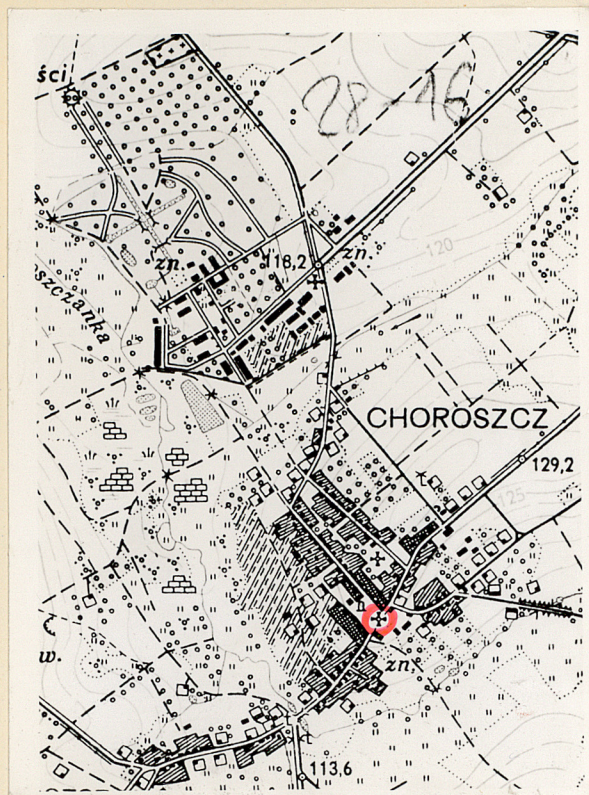
CHOROSZCZ

2. Obiekt (nazwa jak w karcie)

Kościół parafialny pw.
św. Jana Chrzciciela

3. Zawartość wkładki (nazwa obiektu lub materiału uzupełniającego)

zdjęcia, plan sytuacyjny



Wkładkę założył: Ewa Łuszczynska, X. 1978 r.
(imię, nazwisko, data)

Miejsce przechowywania negatywów:

Jedn. Wyd. Akcyd. Olsztyn zam. 1299/5/78
OzGrafi. ZP. Ostróda zam. 1049 n. 20000

Wzór ODZ 1978 r.