

Nr

A

B

C

D

E

F

G

H

I

J

K

L

M

N

O

P

R

S

T

U

V

W

X

Y

Z

Tęczyński

1. Obiekt zabytkowy

STARY DWÓR Ciecierskich

2. Miejscowość

gm. Uchłanów

POBIKRY

3. Wiek

XIX

4. Styl

Klasyc.

5. Kubatura m³

890

6. Powierzchnia w m²

270

a) zabytkowa: 270 b) użytkowa: 270

20. Przynależność administracyjna

a) województwo białostockie

b) powiat Siemiatycki

c) gmina

7. Materiał budowlany

Przed zniszczeniem

Po odbudowie

a) ściany

drewn.

b) sklepienia

c) stropy

drewn.

d) więzania dachu

drewn.

e) krycie dachu

dachówka

11. Ilość budynków

1

12. Ilość kondygnacji

1

13. Użytkowanie wnętrza według ilości:

a) izb mieszkalnych

11

b) innych pomieszczeń

5

c) piwnic

2

14. Grunty należące do zabytku:

ha

a) ogrody stylowe

b) sady i grunty uprawne

c) lasy

d) wody

e) inne

21. Stacja

Nazwa stacji

Odległość od stacji w km

a) kolejowa

Siemiatycki

30

b) autobusowa

Pobikry

22. Właściciel i jego adres

P.G.R. Pobikry

8. Wyposażenie architektoniczne

15. Przeznaczenie pierwotne budynku

mieszkalne

16. Użytkowanie w latach ubiegłych

j.u.


17. Użytkowanie obecne

j.u.

18. Nadaje się do użycia na

j.w.

23. Użytkownik i jego adres



24. Inwestor i jego adres

P.G.R. Pobikry.

9. Autorzy i data budowy i przebudowy

I pot. XIX w.

1957 r. - zmiana dachu

19. Data, rodzaj i stopień zniszczeń i odbudowy

Data

O P I S

Zniszczenia %

Odbudowa %

VIII.1939 r.

XI.1939 r.

XII.1945 r.

IX-1959 r.

VII.1964

Stan dobry. Za słabe więzanie dachowe.

Stan średni

25%

25. Rejestr zabytku Nr 286

rok 19 XI 1966 miejsce przechowywania

26. Nazwa księgi hipotecznej

27. Nr hipoteczny

28. Akta

29. Fotografie

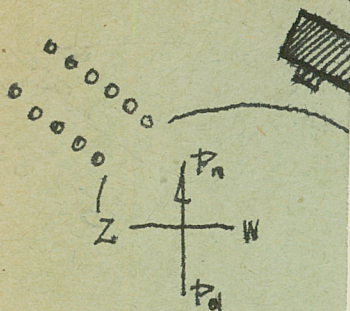
30. Inwentaryzacja pomiarowa

10. Udostępnienie

całkowite

Z Y X W

31. Szkic sytuacyjny, plan



OPIS

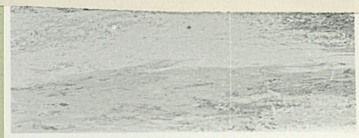
Drewniany, konstrukcji
wydłużonego prostokąta
podjardu dwa gaje



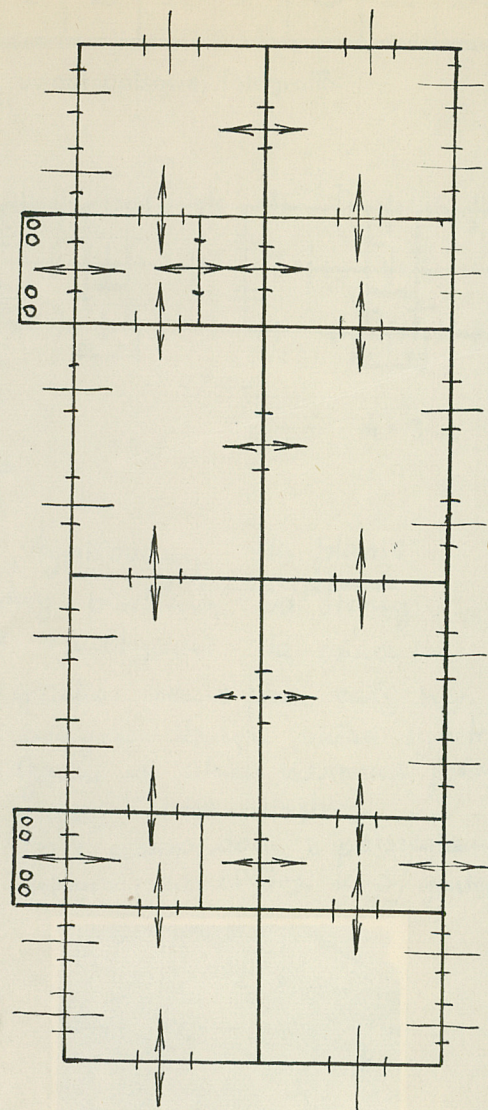
1. Fot. 1959



2. Fot. 1959



3. Fot. 1959



Pa

L K J I H G F E D C B A Nr

32. Przebieg prac konserwatorskich

Rok	Wyszczególnienie prac	Koszt tys. zł
1957.	Położenie dachówki, remont dachu.	

33. Koszty w tys. zł

Przewidywane

Rzeczywiste

34. Inspekcje

35. Uwagi różne

36. Wypełnił dnia

24-IX-1959

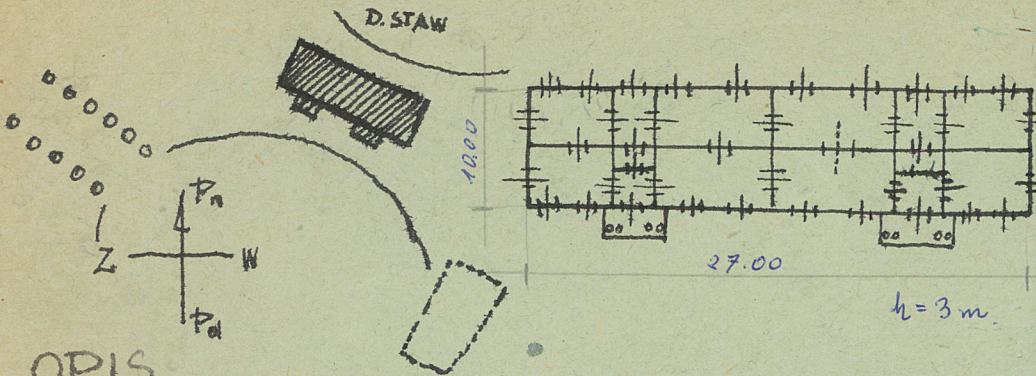
J. Królak

37. Sprawdził dnia

VII-1964. J. Gajda

Z Y X W V U T S R P O N M L K J I H G F E D C B A Nr

31. Szkic sytuacyjny, plan schematyczny, uwagi opisowe, fotografia



OPIS

Drewniany, konstrukcji zrębowej, tynkowany. Na planie wydłużonego prostokąta, dwustronny, parterowy. Od strony podjazdu dwa ganki założone symetrycznie. Na osi ganków nie ma całej szerokości budynku. Wewnątrz układ symetryczny. Ganki nie otoczone kolumnami podtrzymującymi szczyt trójkątny. Dach dwuspadowy z półszczytami dolnymi, uaciętymi, kryty gontem.



1. Fot. 1959



3. Fot. 1959



2. Fot. 1959

32. Przebieg prac konserwatorskich

Rok	Wyszczególnienie prac	Koszt tys. zł
1957.	Położenie dachówki, remont dachu.	

33. Koszty w tys. zł

Przewidywane

Rzeczywiste

34. Inspekcje

35. Uwagi różne

36. Wypełnił dnia

24-IX-1959 J. Królak

37. Sprawdził dnia

17-IX-1964. J. Gajda