

1. Obiekt

BANK

2. Czas powstania

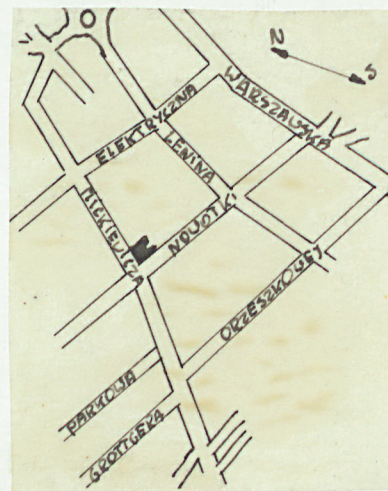
1927

1929-1933 (dec.)

3. Miejscowość

BIAŁYSTOK

11. Zdjęcia, plan sytuacyjny, rzuty



4. Adres

ul. Mickiewicza 5

nr hipoteczny .....

5. Przynależność administracyjna

województwo białostockie .....

gmina .....

6. Poprzednie nazwy miejscowości

7. Przynależność administracyjna  
przed 1.VI.1975

województwo białostockie .....

powiat .....

8. Właściciel i jego adres

Urząd Miejski w Białymstoku

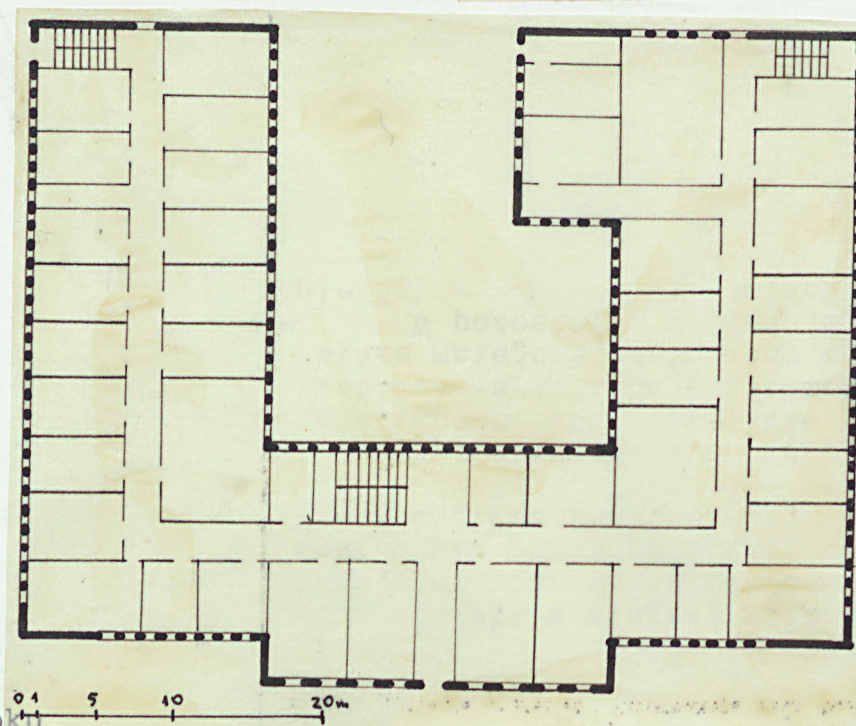
9. Użytkownik i jego adres

Urząd Wojewódzki w Białymstoku

10. Rejestr zabytków

Nr. A-516 data 20.05.2013

autor zdjęć A. Dolistowski  
data wykonania 1.10.77  
miejsce przechowywania negatywów BBDZ w B-stoku





12. Autorzy, historia obiektu, określenia stylu.

styl:modernizm

autor:Kazimierz Tołkoczko

13. Opis (sytuacja, materiał i konstrukcja, rzut, bryła, elewacje, dach, wnętrze wyposażenie, instalacje)

Obiekt w ciągłej zabudowie ulicy Mickiewicza, murowany, otynkowany, podpiwniczony, konstrukcja żelbetonowa. Na planie podkowy, bryła prostopadłościenna, nakryty dachem płaskim/blacha/.

Wnętrze trzytraktowe, trzy dwubiegowe klatki schodowe.

Fasada wieloosiowa, trzykondygnacyjna, na cokole, z wysuniętym w części centralnej ryzalitem. Po bokach fasady ograniczona biegnącymi przez wszystkie kondygnacje, pionowymi płycinami. Okna w ryzalicie-wydłużone prostokąty, w pionowych płycinach. Okna pozostałe mniejsze, zestawione w poziome pasy.

W pozostałych elewacjach otwory okienne zgrupowane podobnie, jak w bocznych częściach fasady.



14. Kubatura 17900 m <sup>3</sup>	15. Powierzchnia użytkowa 6200 m <sup>2</sup>	16. Przeznaczenie pierwotne bank	17. Użytkowanie obecne budynek biurowy.
18. Prace budowlane i konserwatorskie, ich przebieg i dokumentacja  dobudowany łącznik-1969.		19. Stan zachowania (fundamenty, ściany zewnętrzne, ściany wewnętrzne, sklepienia, stropy, konstrukcje dachowe, pokrycie dachu, wyposażenie i instalacje)  dobry.	
20. Najpilniejsze postulaty konserwatorskie			



21. Akta archiwalne (rodzaj akt, numer i miejsce przechowywania)

22. Bibliografia

23. Źródła ikonograficzne i fotografie (rodzaj, miejsce przechowywania, sygnatury)

24. Uwagi różne

25. Wypełnił  
Adam Dolistowski  
paźdz.1977

26. Sprawdził



1. Miejscowość Białystok

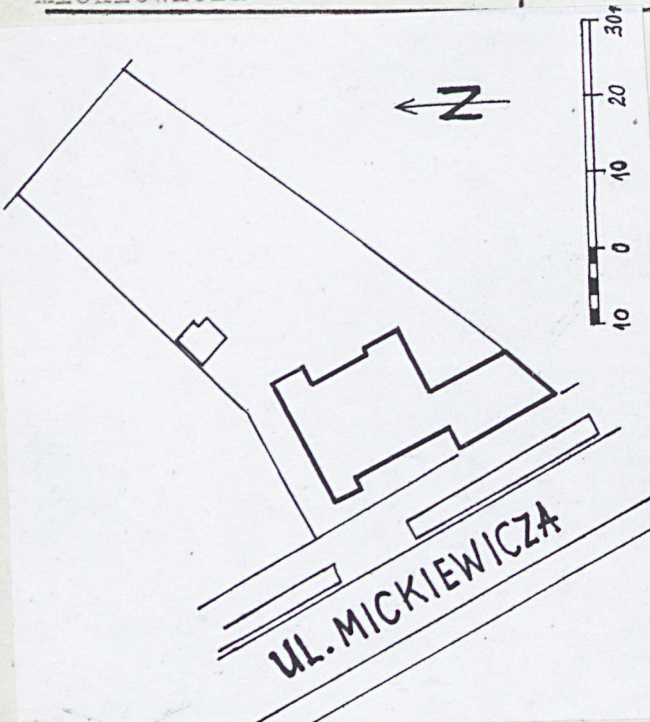
2. Obiekt (nazwa jak w karcie)

3. Zawartość wkładki (nazwa obiektu lub materiału uzupełniającego)

Mickiewicza 11

Budynek mieszkalny

fotografie, plan sytuacyjny

Wkładkę założył: mgr Barbara Tomecka III 2000  
(Imię nazwisko, data)

Miejsce przechowywania negatywów: PDiKZ

LZGraf Biała Podl. z. 759 90 5000

Wzór ODZ 1978 r.







1. Miejscowość <u>Białystok</u>	2. Obiekt (nazwa jak w karcie)	3. Zawartość wkładki (nazwa obiektu lub materiału uzupełniającego)
<u>Mickiewicza 11</u>	<u>budynek mieszkalny</u>	<u>fotografie</u>



Wkładkę założył: mgr Barbara Tomecka III 2000  
(imię nazwisko, data)

Miejsce przechowywania negatywów: PDiKZ

LZGrał. Biał. Podl. z. 759 90 5000



Wzór ODZ 1978 r.







1. Miejscowość Białystok, Mickiewicza 11	2. Obiekt (nazwa jak w karcie) Budynek mieszkalny	3. Zawartość wkładki (nazwa obiektu lub materiału uzupełniającego) fotografie
--	--	--



Wkładkę założył: mgr Barbara Tomecka III 2000  
(imię nazwisko, data)

Miejsce przechowywania negatywów: PDiKZ

LZGrał Biała Podl. z. 759 90 5000

r.