

A B C D E F G H I J K L Ł M N O P R S T U V W X Y Z

Nr

991

1. Obiekt

OGRODZENIE Z KAPLICZKAMI, BRAMĄ I BRAMKAMI W ZESPOLE
KLASZTORNYM D. REFORMATÓW

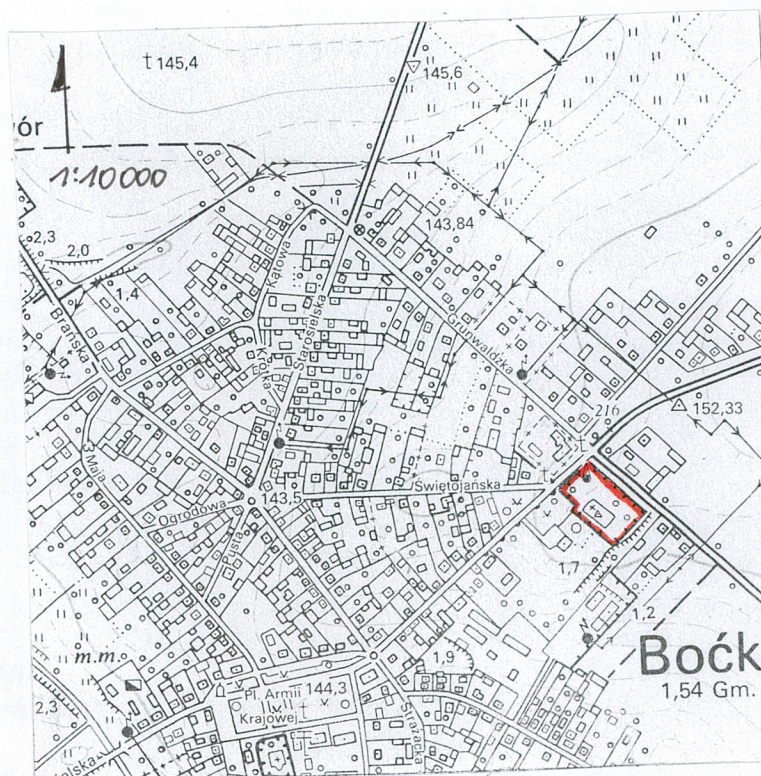
2. Czas powstania

1. 40. XVIII w.
2. ćw. XX w.

3. Miejscowość

BOĆKI

11. Zdjęcia , rzut , przekrój , sytuacja , orientacja



4. Adres

17 – 111 Boćki, ul. Bielska 35
nr hipoteczny.....

5. Przynależność administracyjna

Województwo podlaskie
Powiat Bielsk Podlaski
Gmina Boćki

6. Poprzednie nazwy miejscowości

7. Przynależność administracyjna do 01.01.1999r.

Województwo białostockie
Gmina Boćki

8. Właściciel i jego adres

Parafia Rzymskokatolicka św. Józefa
Oblubieńca NMP w Boćkach
ul. Bielska 35, 17 – 111 Boćki,

9. Użytkownik i jego adres

j. w.

10. Rejestr zabytków

nr data 249 z 10. 01. 1997 r.

Ogrodzenie z bramą i 15 stacjami kaplicowymi otaczające płn.-zach. dziedziniec zespołu klasztorного reformatów powstało w latach 40-tych XVIII wieku według projektu Jana Henryka Klemma. Na dziedzińcu tym, związanym z kościołem, odbywały się uroczystości religijne, podczas gdy drugi dziedziniec założenia (płd.-wsch.) pełnił funkcje gospodarcze. W latach 1926-1928 budynki klasztorne zostały ostatecznie rozebrane, a z materiału rozbiórkowego powstał przy ul. Bielskiej (w rogu ogrodu klasztorного) dwukondygnacyjny dom parafialny i ogrodzenie oddzielające cmentarz przykościelny od ogrodu klasztorного.

Sytuacja: zespół kościoła św. Józefa usytuowany jest w pld. – wsch. części miejscowości, przy skrzyżowaniu dróg prowadzących do Bielska Podlaskiego i Kleszczel. Założenie składa się z dwóch dziedzińców: płn.-zach. na rzucie prostokąta o dwóch ściętych narożach, który otacza ogrodzenie z piętnastoma kapliczkami i bramą na osi kościoła; oraz dziedzińca pld.-wsch. - większego, o nieregularnym rzucie zbliżonym do kwadratu, otoczonego murem z dwiema furtkami w pierzei płn.-wsch. i pld.-zach.

Materiał, konstrukcja, technika: mur, kaplice i brama ceglane, częściowo otynkowane. Dachówka na parapecie muru płn.-zach. dziedzińca, dachach i gzymsach okapowych kapliczek – ceramiczna; holenderska i karpówka. Mur dziedzińca pld.-wsch. nakryty betonowym parapetem nachylonym do wewnątrz ogrodzenia. Czapki głównej bramy obite blachą. Kule wieńczące kapliczki betonowe. Skrzydła bram i furtek metalowe.

Opis: mur płn.-zach. dziedzińca podzielony na przeszłą otwartymi do wewnątrz dziedzińca kapliczkami. W każdym przeszle po wewnętrznej stronie ogrodzenia dwie ślepe arkady, wewnątrz otynkowane. W środku kapliczki wnęka zamknięta łukiem koszowym, ujęta w zdwojone pilastry na cokołach, o gzymsie nakrytym okapem. Na licach pilastrów niewielkie plakiety z motywem lilii heraldycznej. Trójkątny szczyt obwiedziony gzymsem; dwuspadowy daszek zwieńczony kulą na niskim cokole. We wnętrzu kapliczki kamienna ława do wysokości cokołu; na ścianie polichromia przedstawiająca jedną ze stacji drogi krzyżowej, środkowa kapliczka w pld.-wsch. pierzei muru pozbawiona polichromii. Zewnętrzna strona muru gładka, nieotynkowana, zwieńczona ceglany gzymsem; w niektórych przeszłach płytkie prostokątne wnęki zamknięte łukiem koszowym; w partii płn.-wsch. mur podparty dwiema szkarpami. Skrzydła głównej bramy zawieszone na dwóch słupach o rozbudowanej konstrukcji, ustawionych na cokołach i złożonych z dwóch opilastrowanych ścianek, ustawionych prostopadle do pierzei ogrodzenia i dźwigających gierowane belkowanie. Belkowanie wsparte dodatkowo na dwóch kolumnach tokańskich na cokołach, dostawionych między filarami w zewnętrznej i wewnętrznej elewacji bramy. Słupy nakryte dwuspadowymi czapkami, zwieńczone wazonami, z półkolistymi blendami w szczytach. Skrzydła bramy zawieszone bezpośrednio na dostawionych do filarów szkarpach, zwieńczonych wazonami do połowy wtopionymi w mur. Główna brama flankowana dwiema wyciętymi w murze bocznymi furtkami, z których wsch. zamurowana. Mur zwieńczony profilowanym gzymsem, nakryty blaszanym parapetem nachylonym do wewnątrz ogrodzenia. Skrzydła głównej bramy i furtki w górnej partii ażurowe, złożone z pionowych prętów; skrzydła bramy zamknięte trójkątnie i zwieńczone krzyżem. Ogrodzenie dziedzińca pld.-wsch. podzielone na przeszłą przy pomocy słupów wtopionych w mur, o wysokości ogrodzenia; w narożniku pld. ogrodzenie jednolite, bez przeszł. Brama w pierzei płn.-wsch. dwuskrzydłowa, zawieszona na dwóch słupach wyższych od muru; skrzydła ażurowe z prętów. W pierzei pld.-zach. jednoskrzydłowa furtka.

14. Kubatura	15. Powierzchnia użytkowa	16. Przeznaczenie pierwotne	17. Użytkowanie obecne
-	-	ogrodzenie	ogrodzenie
18. Prace budowlane i konserwatorskie, ich przebieg i dokumentacja		19. Stan zachowania (fundamenty, ściany zewnętrzne, ściany wewnętrzne, sklepienia, stropy, konstrukcje dachowe, pokrycie dachu, wyposażenie i instalacje)	
<p>1957 r. - odnowiono bramę w ogrodzeniu i pokryto ją nową blachą, zabezpieczono mur wokół kościoła, odbudowano i odnowiono kilka kapliczek stacji Męki Pańskiej</p> <p>1959 r. - dokończono remontu pozostałych kaplic</p> <p>1971 r. - w trakcie prac remontowych odnowiono ogrodzenie z bramą i kaplicami oraz położono na nim dachówkę ceramiczną</p> <p>1995 r. - nastąpiła przebudowa części muru ogrodzeniowego przy kościele</p>		<p>Ogólny stan zachowania ogrodzenia niezadowalający. Zawilgocenie najniższej części zarówno samego muru, jak i kapliczek oraz bramy; ubytki cegieł, zwłaszcza w pld. części muru dziedzińca pld.-wsch. oraz dachówki nakrywającej parapet muru z kapliczkami, a także kul i krzyży wieńczących kapliczki.</p>	
		20. Najpilniejsze postulaty konserwatorskie	
		<p>Konieczny jest kapitalny remont ogrodzenia, polegający m.in. na uzupełnieniu ubytków muru oraz zabezpieczenie całego ogrodzenia przed wilgocią.</p>	

21. Akta archiwalne (rodzaj akt, numer i miejsce przechowywania)

24. Uwagi różne

22. Bibliografia

J. Kubiak, *Boćki. Studium historyczno –urbanistyczne*, Warszawa 1961.
Z. Piłaszewicz, *Boćki woj. białostockie. Studium historyczno-urbanistyczne do planu ogólnego zagospodarowania przestrzennego*, Białystok 1980.

R. Sylwanowicz, M. Pawluczuk, *Zespół kościoła klasztornego ob. parafialnego p.w. św. Józefa Oblubieńca N.M.P i Św. Antoniego Padewskiego w Boćkach*, Karta ewidencyjna zabytków architektury i budownictwa, 1997 (maszynopis WUOZ Białystok).

23. Źródła ikonograficzne i fotografia (rodzaj, miejsce przechowywania, sygnatury)

25. Opracował

tekst mgr Aneta Kulak, dr Grzegorz Ryzewski, VIII – IX. 2004
plany, rysunki mgr inż. arch. Agnieszka Ołdytowska, VIII – IX. 2004
zdjęcia fotograf. dr Grzegorz Ryzewski, VIII – IX. 2004
miejsce przechowywania negatywów WUOZ w Białymstoku

Karta po wypełnieniu podlega ochronie na podstawie przepisów prawa autorskiego

26. Adnotacje o inspekcjach, informacje o zmianach (daty, imiona i nazwiska wypełniających)

27. Załączniki

2 wklepki do karty ewidencyjnej

1. Miejsowość
BOCKI

2. Obiekt (nazwa jak w karcie)
Ogrodzenie z kapliczkami, bramą
i bramkami w zespole klasztorным
d. reformatów

3. Zawartość wkladki (nazwa obiektu lub materiału uzupełniającego)
Fotografie


13.



14.



15.



16.



17.



18.

Wkładkę założył: Iwona Górską, Aneta Kułak wrzesień 2004
(imię, nazwisko, data)

Miejsce przechowywania negatywów: WUOZ Białystok

Wzór ODZ 1985



Spis fotografii:

Dziedziniec płn.-zach.

1. Główna brama w murze płn.-zach.
2. Kapliczki w murze pld.-zach.
3. 4. Mur płn.-zach.
5. Zach. część dziedzińca.
6. 7. Mur wsch. i pld.
- 8.- 11. Mur płn.-wsch.
12. Kapliczka.
13. 14. Mur pld.-wsch.
15. Mur płn.-wsch.
16. Parapet muru.

Dziedziniec pld.-wsch.

17. Mur pld.-zach.
18. Mur pld.-zach. i pld.-wsch.
19. Mur pld.-wsch.
20. Mur pld.-wsch.
21. 22. Mur pld. wsch i płn.-wsch.
23. Mur płn.-wsch.
24. Brama w murze płn.-wsch.



1. Miejscowość

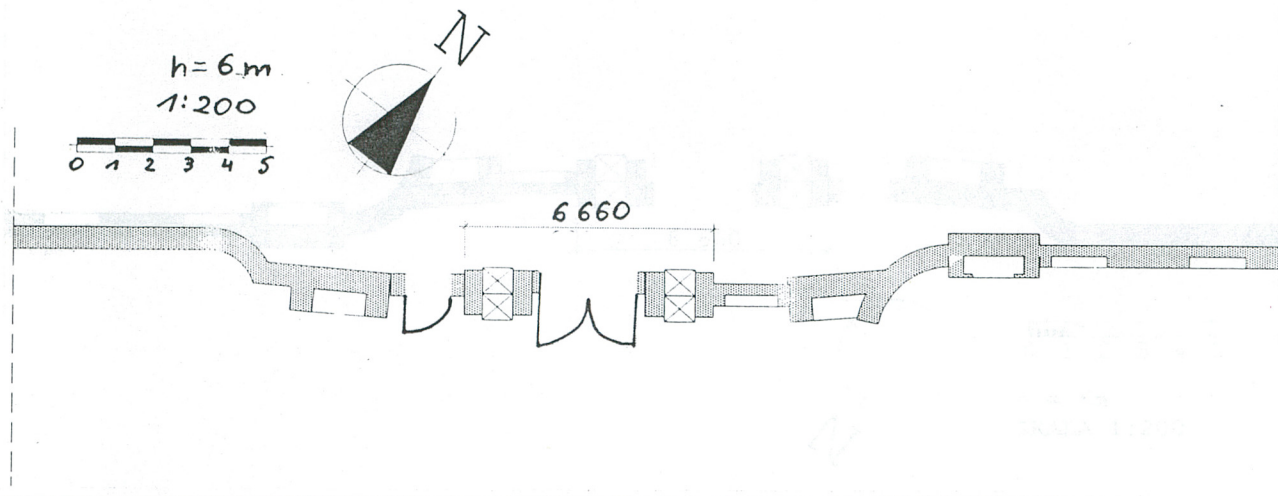
BOCKI

2. Obiekt (nazwa jak w karcie)

**Ogrodzenie z kapliczkami, bramą
i bramkami w zespole klasztornym
d. reformatów**

3. Zawartość wkładki (nazwa obiektu lub materiału uzupełniającego)

Fotografie, plany



5.



3.



4.

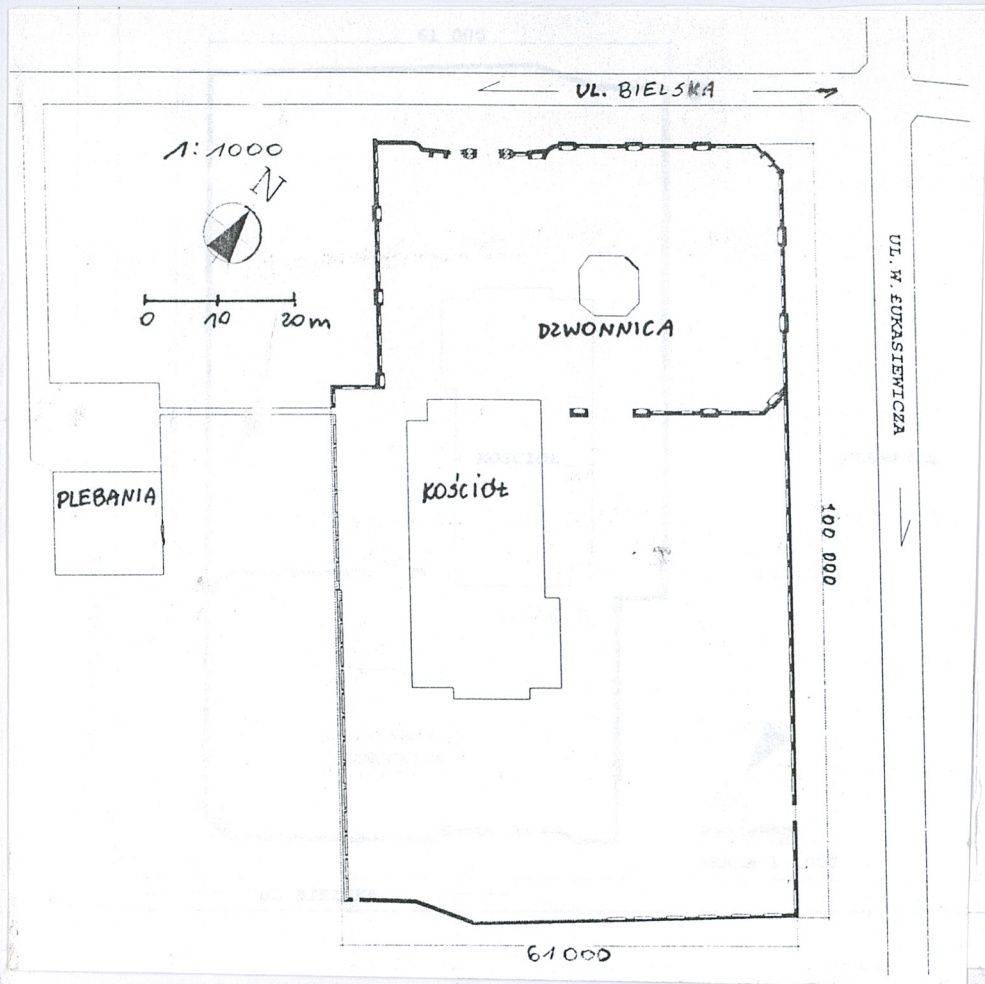


6.

Wkładkę założył: Iwona Górską, Aneta Kułak wrzesień 2004
(imię, nazwisko, data)

Miejsce przechowywania negatywów: WUOZ Białystok

Wzór ODZ 1985



7.



8.



12.



9.



10.



11.