

Województwo **Podlaskie**  
BIAŁOSTOCKIE

# KARTA CMENTARZA

NR

13896

Z

**A**

1. Miejscowość

KUNDZIN

2. Gmina

Sokołka

pow. **SOKÓLSKI**

3. Adres cmentarza

Kundzin

4. Poprzednie nazwy miejscowości

—

5. ~~(Nia)~~ czynny  
ew. podstawa zamknięcia

6. Nazwa cmentarza (ew. nazwa dawna)  
cmentarz parafii rzymsko-katolickiej p.w. Narodzenia NMP  
w Kundzinie

7. Cmentarz  
dawny

☒ TAK

Cmentarz  
nowy (po 1945 r.)

☐ NIE

8. Data założenia

poł. XIX w.

9. Przynależność wyznaniowa:

obecna — rzymsko-katolicki

dawna — rzymsko-katolicki

10. Powierzchnia w ha:

ogólna —

wolna —

**B**

13. Najstarszy istniejący nagrobek  
(data)

1875r.

14. Istniejąca dokumentacja cmentarza  
i miejsce jej przechowywania

Plan aktualny

Plan dawny

Inne materiały archiwalne

—;

15. Groby o znaczeniu historycznym  
lub osób szczególnie zasłużonych

—

11. Położenie cmentarza cmentarz usytuowany w sąsiedztwie kościoła parafialnego, w odległości ok. 250m na południowy zachód od stacji kolejowej

16. Bibliografia

1. Spis kościołów i duchowieństwa Archidiecezji w Białymstoku. Rok 1979, Białystok 1979, s.207-208,




















12. Uwagi Ter. Org. Adm. Państwowej

17. Uwagi użytkownika



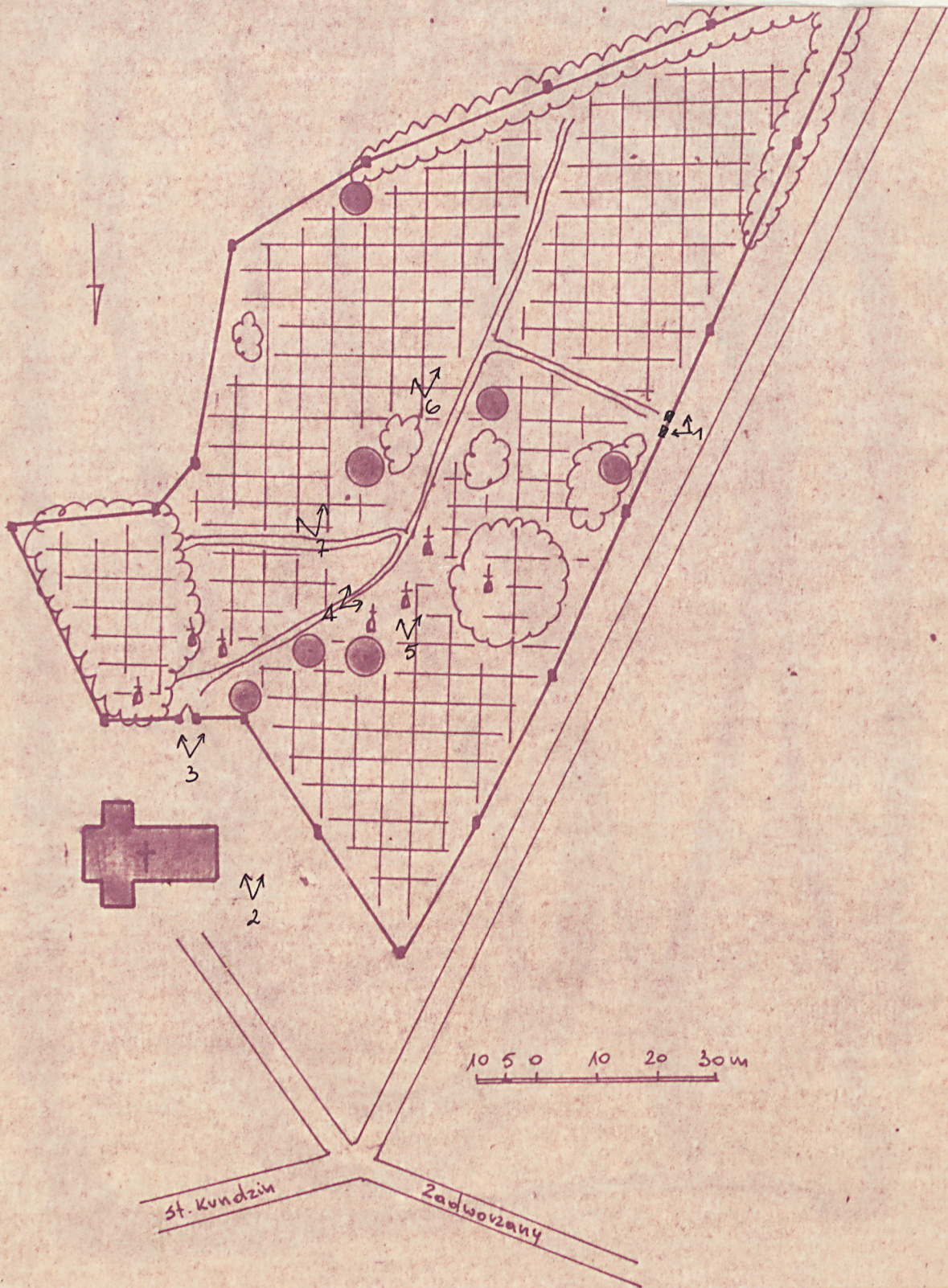
18. ELEMENTY CMENTARZA		Czy istnieją	I L O Ś Ć				
			Do XVIII w.	1 poł. XIX w.	2 poł. XIX w.	1 poł. XX w. (do 1945 r.)	2 poł. XX w.
Mur ogrodzeniowy		tak			tak	tak	
Brama I-yl		tak					
Kościół		nie					
Kaplica I-el		nie					
Nagrobki:	wolnostojące	tak			12	ok. 80	ok. 350
	przyscienne	nie					
	plyty	nie					
Mogily		tak				5	ok. 240
Inne elementy		nie					
19. Które obiekty wpisane są do rejestru zabytków BRAK							
20.	STARODRZEW	Ilość	Ø pnia w cm	Stan zdrowotny			
	lipa						
	kasztanowiec						
	jesion						
	tuja (żywotnik)						
	dąb	1	130	dobry			
	klon	4	50-80	dobry			
	brzoza	2	50-60	dobry			
21. Czy na terenie cmentarza znajdują się zarejestrowane pomniki przyrody ew. aleje BRAK							
22. Ogólny stan zachowania zieleni na cmentarzu dobry							
23. Charakter rozplanowania cmentarza na planie nieregularnego wieloboku							
24. Czytelność układu cmentarza: - całość czytelny - kwater, czytelny - nagrobków i mogił czytelny							
25. Ogólny stan zachowania cmentarza (nagrobków i drzewostanu) starsze nagrobki przechylone, część mogił zatartych,							
26. Istniejące zagrożenia Postępujące niszczenie starszych nagrobków i mogił							
27. Wnioski w zakresie prac: - porządkowych oczyścić cmentarz z zarośli - remontowych wyremontować uszkodzone nagrobki, - konserwatorskich poddać konserwacji nagrobki zabytkowe							
28. Wnioski w zakresie niezbędnej dokumentacji: - poszczególnych nagrobków wykonać karty ewidencyjne nagrobków zabytkowych - ewidencji całości cmentarza wykonać ewidencję cmentarza - studium historycznego. - ewentualnie dokum. projektowej							
29. Inne uwagi służb konserwatorskich						30. Wypełnił: Z.Cybulko Data: X 1987	



-  nagrobki o wartościach  
zabytkowych
-  nagrobki inne
-  budynki murowane  
zabytkowe
-  budynki drewniane  
zabytkowe
-  budynki inne
-  drogi
-  ogrodzenie murowane  
zabytkowe
-  ogrodzenie murowane
-  ogrodzenie nietrwałe
-  brzozy, furki
-  drzewa iglaste  
stawodrzew
-  stawodrzew liściasty
-  drzewa inne
-  masyw drzewotenu
-  powierzchnie  
tworzone
-  studnie
-  granice ewentualna
-  krzewy
-  numer ujęcia



# Kundzin







1



2



3



4



5



6



7