

BIALOSTOCKIE
Podlaskie

KARTA CMENTARZA

NR

13886

Z

A 1. Miejscowość KRUSZYNIANY		6. Nazwa cmentarza [ew. nazwa dawna] cmentarz muzumański mizar		B 13. Najstarszy istniejący nagrobek [data] 1769		15. Groby o znaczeniu historycznym lub osób szczególnie zasłużonych
2. Gmina KRYNKI		7. Cmentarz dawny <input checked="" type="checkbox"/> tak Cmentarz nowy (po 1945r.) <input type="checkbox"/>		14. Istniejąca dokumentacja cmentarza i miejsce jej przechowywania. Petsch M., Kruszyniany. Meczet i cmentarz. Dokumentacja historyczno-architektoniczna, Warszawa 1976r./m-pis PKZ/ Plan aktualny plan w skali 1 : 1000 z 1980r.		
3. Adres cmentarza KRUSZYNIANY		8. Data założenia IIp. XVIIw.		Plan dawny		
4. Poprzednie nazwy miejscowości KRUSZYNIANY		9. Przynależność wyznaniowa: obecna - muzeumański <input checked="" type="checkbox"/> dawna - muzeumański <input checked="" type="checkbox"/>		Inne materiały archiwalne		
5. [Nie] czynny ----- ew. podstawa zamknięcia		10. Powierzchnia w ha: ogólna - <input type="text" value="0,6 ha"/> wolna - <input type="text"/>				
11. Położenie cmentarza cmentarz usytuowany na wzgórzu, we wschodniej części wsi, w odległości około 200 m na wschód od drogi i meczetu				16. Bibliografia Oleksicki A., Kruszyniany. Studium historyczno-przestrzenne do planu zagospodarowania przestrzennego wsi Kruszyniany gmina Krynki, Białystok 1980r. Petsch M., Kruszyniany. Meczet i cmentarz. Dokumentacja historyczno-architektoniczna, Warszawa 1976r./m-pis PKZ/		
12. Uwagi Ter. Org. Adm. Państwowej				17. Uwagi użytkownika Cmentarz z braku miejsca zostanie poszerzony.		

C ¹⁰ Elementy cmentarza		Czy istnieją	I L O S C				
			Do XVIII w.	1 poł. XIX w.	2 poł. XIX w.	1 poł. XX w. (do 1945r)	2 poł. XX w.
Mur ogrodzeniowy		tak					
Brama l-yl		tak					2
Kościół							
Kaplica l-el							
Nagrobki:	wolnostojące	tak	1	6	300	49	62
	przyścienne						
	płyty						
Mogiły		tak					35
Inne elementy							

19. Ktore obiekty wpisane są do rejestru zabytków

brak

20. STARODRZEW	Ilość	Ø pnia w cm	Stan zdrowotny
lipa	1	80	dobry
kasztanowiec			
jesion			
tuja [żywołnik]			
sosna	130	40-100	
klon	1	80	

21. Czy na terenie cmentarza znajdują się zarejestrowane pomniki przyrody ew. aleje
brak

22. Ogólny stan zachowania zieleni na cmentarzu
sosna. Teren porastają zarosła.

23. Charakter rozplanowania cmentarza
nieregularny

24. Czytelność układu cmentarza:

- całości nieczytelna

- kwater nieczytelna

- nagrobków i mogił nieczytelna

25. Ogólny stan zachowania cmentarza /nagrobków i drzewostan
Cmentarz zachowany w pierwotnych granicach, obecnie poszerzany, inskrypcje zatarte, nagrobki osiadłe w gruncie. Drzewostan zaniedbany.

26. Istniejące zagrożenia Dalsza dewastacja cmentarza, zarastanie mogił, osiadanie nagrobków. Zatarcie inskrypcji na kamieniach nagrobnych.

27. Wnioski w zakresie prac:

- porządkowych uporządkować drzewostan, usunąć krzewy i podrosty. Uporządkować nagrobki.

- remontowych remont ogrodzenia

- konserwatorskich konserwacja najstarszych nagrobków

28. Wnioski w zakresie niezbędnej dokumentacji:

- poszczególnych nagrobków karty ewidencyjne do niektórych najstarszych nagrobków, uznanych za cenne

- ewidencji całości cmentarza wykonać ewidencję

- całości cmentarza
- studium historycznego

- ewentualnie dokum. projektowej


29. Inne uwagi służb konserwatorskich













30. Wypełnił:
mgr Barbara Tomecka
Data: XI 1983

KRUSZYNIANY


MIZAR

skala 1:500



-  ogrodzenie trwałe o wartościach zabytkowych
-  ogrodzenie trwałe
-  bramy
-  aktualne wejścia
-  drogi dawne dobrze zachowane
-  drogi założone współcześnie
-  ścieżki
-  powierzchnie trawiaste
-  skupiny krzewów
-  pojedyncze stare drzewa liściaste i iglaste
-  nagrobki o wartościach zabytkowych
-  nagrobki inne







Nieśna

128.5

139.4

135.7

132.2

144.0

Kruszyń

146.6

164.7

149.1

142.5

157.0

161.9

180.3

172.0

188.2

193.7

180.1

173.9

181.2

165.5

162.7

159.1

168.5

Łużany

187.3

187.9

189.4

153.0

159.8

std.

170.3

179.4

182.5

163.5

171.5

177.7