

KARTA CMENTARZA

NR

13882

Z

A 1. Miejscowość KORYCIN	6. Nazwa cmentarza [ew. nazwa dawna] cmentarz parafii rzym.-kat. p.w. Znalezienia Podwyższenia Krzyża Świętego	B 13. Najstarszy istniejący nagrobek [data] 1875r.	15. Groby o znaczeniu historycznym lub osób szczególnie zasłużonych
2. Gmina KORYCIN pow. SOKÓLSKI	7. Cmentarz dawny <input checked="" type="checkbox"/> tak Cmentarz nowy (po 1945r.) <input type="checkbox"/>	14. Istniejąca dokumentacja cmentarza i miejsce jej przechowywania. Plan aktualny	
3. Adres cmentarza	8. Data założenia ok. 1804r.	Plan dawny	
4. Poprzednie nazwy miejscowości DABROWKA-KUMIAŁKA	9. Przynależność wyznaniowa: obecna - katolicka dawna - katolicka	Inne materiały archiwalne Inwentarz parafii Korycin. Rejestr pomiarowy gruntów parafii rzymsko-katolickiej w Korycinie	
5. [N]e[] czynny ew. podstawa zamknięcia	10. Powierzchnia w ha: ogólna - <input type="text" value="3,09ha"/> wolna - <input type="text"/>		
11. Położenie cmentarza cmentarz usytuowany na południowym skraju miasta, po wschodniej stronie drogi do Małegostoku		16. Bibliografia Kubiak J., Korycin. Studium historyczno-urbanistyczne do planu zagospodarowania przestrzennego, Białystok 1976r.	
12. Uwagi Ter. Org. Adm. Państwowej		17. Uwagi użytkownika	

C ¹⁰ Elementy cmentarza		Czy istnieją	I L O S C				
			Do XVIII w.	1 poł. XIX w.	2 poł. XIX w.	1 poł. XX w. (do 1945r)	2 poł. XX w.
Mur ogrodzeniowy		tak			tak	tak	tak
Brama l-yl		tak			1		1
Kościół		nie					
Kaplica l-el		nie					
Nagrobki:	wolnostojące	tak			17	336	550
	przyścienne	nie					
	płyty	tak				2	
Mogiły		tak				45	55
Inne elementy		nie					

19. Ktore obiekty wpisane są do rejestru zabytków

brak

A-554 z 16.03.1986

20. STARODRZEW	Ilość	Ø pnia w cm	Stan zdrowotny
lipa	2	90	dobry
kasztanowiec			
jesion			
tuja [żywołnik]			
brzoza	10	50-60	dobry
grab	1	40	dobry
sosna	6	50-70	dobry

21. Czy na terenie cmentarza znajdują się zarejestrowane pomniki przyrody ew. aleje

brak

22. Ogólny stan zachowania zieleni na cmentarzu - cmentarz porośnięty głównie brzożami zlokalizowanymi przy murze cmentarnym, stan zachowania dobry

23. Charakter rozplanowania cmentarza
założony na planie nieregularnego wieloboku

24. Czytelność układu cmentarza:

- całości - czytelny
- kwater - czytelny
- nagrobków i mogił - nieczytelny

25. Ogólny stan zachowania cmentarza /nagrobków i drzewostan
najstarsze nagrobki kamienne wykruszone, krzyże pochylone, mogiły zarosnięte trawą, zieleń w dobrym stanie zachowania

26. Istniejące zagrożenia

postępujące niszczenie najstarszych nagrobków, zarastanie mogił trawą,

27. Wnioski w zakresie prac:

- usunąć samosiewy trawy
- porządkowych
- remontowych
- konserwatorskich - konserwacja nagrobków o wartościach zabytkowych


28. Wnioski w zakresie niezbędnej dokumentacji:

- poszczególnych nagrobków - założenie kart ewidencyjnych nagrobkom o wartościach zabytkowych,
- ewidencji całości cmentarza
- studium historycznego
- ewentualnie dokum. projektowej

29. Inne uwagi służb konserwatorskich

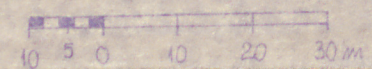
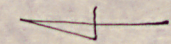
30. Wypełnił:
Kotyńska, M. Walkiewicz
Data: XI 1983r.





KORYCIN szkic cmentarza

katolickiego



BIAŁYSTOK





Wkładkę założył: Z. Cybulko XIII 1983 r.
(imię, nazwisko, data)

Miejsce przechowywania negatywów: BBiDZ w Białymstoku

ZGraf. WSRS Biskupiec zam. 1402 nakł. 20.000 szt. 07.07.82 r.

K O R Y C I N

omentarz parafii rzymsko-katolickiej p.w.

Znalezienia Podwyższenia Krzyża Świętego

Wzór ODZ 1978 r.