

KARTA CMENTARZA

NR

13717

1. Miejscowość OSOWIEC TWIERDZA	6. Nazwa cmentarza [ew. nazwa dawna] cmentarz wojskowy	13. Najstarszy istniejący nagrobek [data] 1896	15. Groby o znaczeniu historycznym lub osób szczególnie zasłużonych 1. inż. woj. kpt. A. Bieljaewski kierownik robót przy budowie twierdzy. Zmarł 14 XII 1893r.
2. Gmina GONIĄDZ	7. Cmentarz dawny TAK Cmentarz nowy (po 1945 r.)	14. Istniejąca dokumentacja cmentarza i miejsce jej przechowywania -	
3. Adres cmentarza OSOWIEC TWIERDZA	8. Data założenia 1882	Plan aktualny -	
4. Poprzednie nazwy miejscowości -	9. Przynależność wyznaniowa obecna - - dawna - prawosławny	Plan dawny plan z 1911 r. Inne materiały archiwalne	
5. [Nie] czynny ew. podstawa zamknięcia	10. Powierzchnia w ha ogólna - 0,13 ha wolna - -	Ruskij Gosudarstvennyj Voenno-Istoriczeskij Archiv, Moskwa f.349op.4298, Po kreposti Osovec. Generalnyj plan kreposti s pokazaniem izmenej v vojskich pjatiletie s 1907 goda po 1911 vklucitelno.	16. Bibliografia B. Perzyk. Twierdza Osowiec 1882-1915, Warszawa 2004; A. Wap, Twierdza Osowiec. Zarys dziejów, Białystok 1994
11. Położenie cmentarza Cmentarz Twierdzy Osowiec położony jest po południowo- zachodniej stronie drogi Mońki- Grajewo, na terenie jednostki wojskowej. Niedostępny.		17. Uwagi użytkownika	
12. Uwagi Ter. Org. Adm. Państwowej -			

C	Elementy cmentarza	Czy istnieją	IŁOŚĆ				
			Do XVIII w.	1. poł. XIX w.	2. poł. XIX w.	1. poł. XX w. do 1945	2. poł. XX w.
	Mur ogrodzeniowy	nie					
	Brama (-y)	nie					
	Kościół	nie					
	Kaplica (-e)- fundament	tak			1		
	Głaz pamiątkowy ogrodzony	tak			1		
Nagrobki:	wolnostojące	tak			13	16	
	przyściennie	nie					
	plyty						
	Mogily	tak			10	15	
	Inne elementy-	tak					

10 Które obiekty wpisane są do rejestru zabytków

Cmentarz wojskowy położony jest na terenie Twierdzy Osowiec wpisanej do rejestru zabytków pod nr A-551 z dnia 09.10. 1998

20.	STARODRZEW	Ilość	o pnia w cm	Stan zdrowotny
	lipa			
	kasztanowiec			
	jesion			
	tuja (żywołnik)			
	dąb	1	70	Stan dobry

21. Czy na terenie cmentarza znajdują się zarejestrowane pomniki przyrody ew. aleje
NIE

22. Ogólny stan zachowania zieleni na cmentarzu
Drzewostan w stanie dobrym.

23. Charakter rozplanowania cmentarza

Cmentarz założony na planie nieregularnego sześciokąta. .

24. Czytelność układu cmentarza:

- całości - nieczytelny

- kwater - nieczytelny

- nagrobków i mogił - nieczytelny

25. Ogólny stan zachowania cmentarza (nagrobków i drzewostanu)

Powierzchnia cmentarza porośnięta lasem sosnowym, ponadto występują na nim drzewa liściaste takie jak dąb, brzoza, jawor. Zachowane nagrobki w bardzo złym stanie, części żeliwne skorodowane.

26. Istniejące zagrożenia Samosiewy krzaków i drzew grożą całkowitym zatarciem czytelności układu cmentarza. Nagrobki są w bardzo złym. stanie, pozostawienie ich bez konserwacji grozi ich całkowitym zniszczeniem.

27. Wnioski w zakresie prac:

- porządkowych Należy wyciąć samosiewy krzaków i drzew; wyznaczyć w terenie granice cmentarza
- remontowych zabezpieczyć fundamenty kaplicy w formie trwałej ruiny
- konserwatorskich - należy poddać zabiegom konserwatorskim nieliczne nagrobki

28. Wnioski w zakresie niezbędnej dokumentacji

- poszczególnych nagrobków - karty ewidencyjne nagrobków

- ewidencji całości cmentarza -

- studium historycznego -

- ewentualnie dokum. Projekt. - wykonać projekt zabezpieczenia cmentarza











29. Inne uwagi służb konserwatorskich

30. Wypełnił : Barbara Tomecka,
Marcin Tur - szkic cmentarza
Data XI 2007 fot. Antoni Oleksicki

31. Szkic cmentarza



0 10 20 30 40 m

-  nagrobki o wartościach zabytkowych
-  obszar występowania nagrobków
-  numer fotografii
-  drzewa iglaste i liściaste
-  krzaki
-  las
-  nieistniejące pierwotne alejki i podziały kwater
-  pierwotne granice cmentarza
-  skarpa
-  droga
- I. - pozostałości kaplicy
- II. - głaz pomnikowy
- III. - nagrobek

32. Dokumentacja fotograficzna



1. Widok na obelisk, pozostałości
Kaplicy, nagrobki.



2. Obelisk



3. Fragment cmentarza



4. Nagrobek z piaskowca z 1896 r



5. Fundamenty kaplicy



6. Widok na pamiątkowy głaz w
ogrodzeniu