

KARTA CMENTARZA

NR

0098

13192

A 1. Miejscowość JAŁÓWKA	6. Nazwa cmentarza [ew. nazwa dawna] cmentarz przykościelny	B 13. Najstarszy istniejący nagrobek [data] 1985	15. Groby o znaczeniu historycznym lub osób szczególnie zasłużonych
2. Gmina MICHAŁOWO pow. BIAŁOSTOCKI	7. Cmentarz dawny <input checked="" type="checkbox"/> tak Cmentarz nowy (po 1945r.) <input type="checkbox"/>	14. Istniejąca dokumentacja cmentarza i miejsce jej przechowywania.	
3. Adres cmentarza JAŁÓWKA ul. Kościelna 1	8. Data założenia II poł. XIX w.	Plan aktualny	
4. Poprzednie nazwy miejscowości	9. Przynależność wyznaniowa: obecna - rzym.-kat. dawna -	Plan dawny	
5. [Nie] czynny ew. podstawa zamknięcia	10. Powierzchnia w ha: ogólna - 0,24 wolna -	Inne materiały archiwalne	
11. Położenie cmentarza Cmentarz zlokalizowany w zach. części Jałówki, po południowej stronie drogi Szymki- Jałówka.		16. Bibliografia	
12. Uwagi Ter. Org. Adm. Państwowej		17. Uwagi użytkownika	

C ¹⁰ Elementy cmentarza		Czy istnieją	I L O S C				
			Do XVIII w.	1 poł. XIX w.	2 poł. XIX w.	1 poł. XX w. (do 1945r)	2 poł. XX w.
Mur ogrodzeniowy		tak	—	—	—	—	tak
Brama l-yl		tak	—	—	—	—	4
Kościół		tak	—	—	1859-1866	* —	—
Kaplica l-el		nie	—	—	—	—	—
dzwonnica		tak	—	—	—	1	—
Nagrobki:	wolnostojące	nie	—	—	—	—	—
	przyścienne	nie	—	—	—	—	—
	płyty	nie	—	—	—	—	—
Mogily		tak	—	—	—	—	2
Inne elementy krzyże		tak	—	—	—	—	2

19. Ktore obiekty wpisane są do rejestru zabytków

Kościół par. pw. Przemienienia Pańskiego A-5 z 25.11.1999 r.

20. STARODRZEW	Ilość	Ø pnia w cm	Stan zdrowotny
lipa	3	50-60	stan dobry
kasztanowiec brzozy	1	60	stan dobry
jesion	—	—	—
tuja [żywotnik]	—	—	—
akacje	2	50	stan dobry
klon	1	50	stan dobry
—	—	—	—

21. Czy na terenie cmentarza znajdują się zarejestrowane pomniki przyrody ew. aleje
nie

22. Ogólny stan zachowania zieleni na cmentarzu Cmentarz porastają brzozy, klony, akacje, lipy. Zachowany układ zadziwienie wokół muru.

23. Charakter rozplanowania cmentarza
regularny

24. Czytelność układu cmentarza:

- całości czytelna
- kwater braku
- nagrobków i mogił

25. Ogólny stan zachowania cmentarza /nagrobków i drzewostan
Zachodnia część cmentarza porośnięta drzewami.

26. Istniejące zagrożenia

nie występują.

27. Wnioski w zakresie prac:

- porządkowych uporządkować zieleni
- remontowych —
- konserwatorskich —

28. Wnioski w zakresie niezbędnej dokumentacji:

- poszczególnych nagrobków —
- ewidencji całości cmentarza —
- studium historycznego —
- ewentualnie dokum. projektowej —


29. Inne uwagi służb konserwatorskich

30. Wypełnił:

B. Tomecka



Data: XI 1985

JALÓWKA



LEGENDA:

- ogrodzenie trwałe
- brama, furtka
- maszyn drewnostanów słowadzew
- kieny
- powierzchnie trawiaste
- krzyże, mogiły
- budowle zabytkowe murywane
- droga
- stanowisko zdjęciowe, numer zdjęcia



1

1,2.



3,4.



Kościół parafialny rymuszkotki pw. Przemienienia Pańskiego