

Województwo

Podlaskie
ŁOMŻYŃSKIE

KARTA CMENTARZA







NR

13622

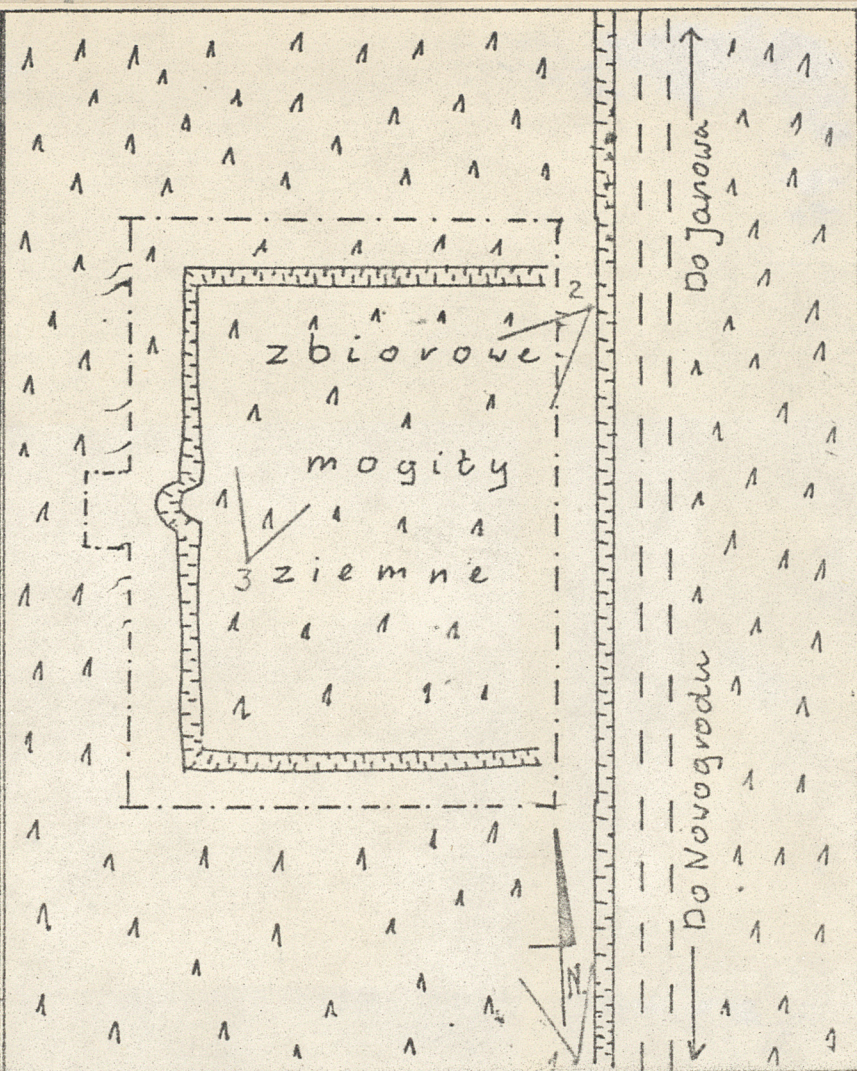
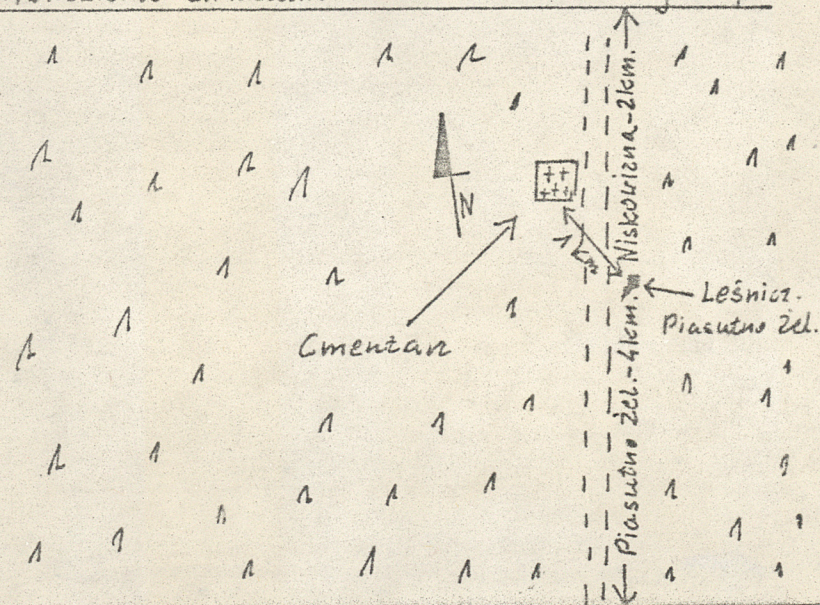
A	1. Miejscowość NIKSOWIZNA	6. Nazwa cmentarza (ew. nazwa dawna) Cmentarz wojenny z I wojny światowej	B	13. Najstarszy istniejący nagrobek (data) brak	15. Groby o znaczeniu historycznym lub osób szczególnie zasłużonych Pochowani żołnierze nieznanej narodowości (niemieckiej?).
2. Gmina KOLNO	pow. KOLNEŃSKI	7. Cmentarz dawny <input checked="" type="checkbox"/> tak Cmentarz nowy (po 1945 r.) <input type="checkbox"/>	14. Istniejąca dokumentacja cmentarza i miejsce jej przechowywania nie odnaleziono		
3. Adres cmentarza Niskowizna	8. Data założenia 1914-1918 lub lata 20-te XX w.	Plan aktualny nie odnaleziono			
4. Poprzednie nazwy miejscowości Niskowizna	9. Przynależność wyznaniowa: obecna - nie dotyczy dawna -	Plan dawny nie odnaleziono			
5. (Nie) czynny ew. podstawa zamknięcia nie czynny	10. Powierzchnia w ha: ogólna - 0,5 wolna - 0,2	Inne materiały archiwalne nie odnaleziono			
11. Położenie cmentarza Cmentarz położony na terenie płaskim w lesie, przy drodze Nowogród-Janów, ok. 1 km od leśmierzówki Piasutno Żelazne.			16. Bibliografia brak		
12. Uwagi Ter. Org. Adm. Państwowej brak			17. Uwagi użytkownika brak		

C 18. ELEMENTY CMENTARZA		Czy istnieją	I L O Ś Ć			
			Do XVIII w.	1 poł. XIX w.	2 poł. XIX w.	1 poł. XX w. (do 1945 r.)
Mur ogrodzeniowy		nie				
Brama I-yl		nie				
Kościół		nie				
Kaplica I-el		nie				
Nagrobki:	wolnostojące	nie				
	przyścienne	nie				
	płyty	nie				
Mogiły		tak			kilkadziesiąt	
Inne elementy wał ziemny podwójny i słupki betonowe					6	
19. Które obiekty wpisane są do rejestru zabytków brak nr rej. 264 / 87						
20.	STARODRZEW	Ilość	Ø pnia w cm	Stan zdrowotny		
	lipa					
	kasztanowiec					
	jesion			brak starodrzewia		
	tuja (żywotnik)					
21. Czy na terenie cmentarza znajdują się zarejestrowane pomniki przyrody ew. aleje brak						
22. Ogólny stan zachowania zieleni na cmentarzu Na wewnętrznym wale posadzone młode brzozy, teren porastający młodym lasem.						
23. Charakter rozplanowania cmentarza Cmentarz na planie prostokąta z "absydą" na krótszej osi						
24. Czytelność układu cmentarza: - całość dobra - kwater, brak - nagrobków i mogił słaba						
25. Ogólny stan zachowania cmentarza (nagrobków i drzewostanu) cmentarz nieco zatarty						
26. Istniejące zagrożenia brak						
27. Wnioski w zakresie prac: - porządkowych - - remontowych - - konserwatorskich oznakowanie informacyjne						
28. Wnioski w zakresie niezbędnej dokumentacji: - poszczególnych nagrobków - - ewidencji całości cmentarza - - studium historycznego w ramach opracowania zbiorowego - ewentualnie dokum. projektowej -						
29. Inne uwagi służb konserwatorskich brak						30. Wypełnił: M. Gwizdek, D. Gwizdek Data: 12.11.2004 1986 E. Sadowski

Niskowizna - Las: Piasutno Żelazne
 Cmentarz z I wojny świat. Szkic 1:500, opr. G. Kiełbas

----- aktualna granica cmentarza
 - - - - - droga.  - cmentarz.
 ||||| rowy.      - las ek sosnowy.

Niskowizna - L. Piasutno Żelazne. Cmentarz. - sytuacja.



1



2



3



Stanowiska zdjęć fotograficznych:

1. widok ogólny,
2. teren cmentarza,
3. spróchniały krzyż na mogile.