

Województwo **Podlaskie**
BIAŁOSTOCKIE

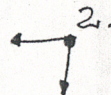
KARTA CMENTARZA

Nr

Z 13105

A	1. Miejscowość BIAŁYSTOK	6. Nazwa cmentarza (ew. nazwa dawna) cmentarz przycerkiewny	B	13. Najstarszy istniejący nagrobek (data) -	15. Groby o znaczeniu historycznym lub osób szczególnie zasłużonych -
	2. Gmina pow. BIAŁOSTOCKI	7. Cmentarz dawny <input type="checkbox"/> tak Cmentarz nowy (po 1945 r.) <input type="checkbox"/> -		14. Istniejąca dokumentacja cmentarza i miejsce jej przechowywania Plan aktualny - Plan dawny - Inne materiały archiwalne -	
	3. Adres cmentarza Białystok, ul. Lipowa	8. Data założenia XVIII w.			
	4. Poprzednie nazwy miejscowości	9. Przynależność wyznaniowa: obecna - prawosławny dawna - unicki			
	5. (Nie) czynny ew. podstawa zamknięcia	10. Powierzchnia w ha: ogólna - 0.2452 ha wolna - -			
	11. Położenie cmentarza Cmentarz położony przy cerkwi pw. Świętego Mikołaja, w centrum miasta, przy ul. Lipowej po jej pd. stronie.			16. Bibliografia J. Kotyńska. Cerkiew pw. Św. Mikołaja. Dokumentacja historyczno-architektoniczna. PKZ O/Białystok 1989, PSOZ B-stok nr inw. 3941	
	12. Uwagi Ter. Org. Adm. Państwowej			17. Uwagi użytkownika	

C 18. ELEMENTY CMENTARZA		Czy istnieją	I L O S Ć					23. Charakter rozplanowania cmentarza regularny wielobok /ośmiobok/
			Do XVIII w.	1 poł. XIX w.	2 poł. XIX w.	1 poł. XX w. (do 1945 r.)	2 poł. XX w.	
Mur ogrodzeniowy		tak					tak	24. Czytelność układu cmentarza:
Brama I-yl		tak					3	- całość czytelny
Kościoł Cerkiew		tak		1843-46				- kwater -
Kaplica I-el		tak						- nagrobków i mogił -
Nagrobki:	wolnostojące	nie						25. Ogólny stan zachowania cmentarza (nagrobków i drzewostanu) nagrobki nie występują drzewostan w dobrym stanie zdrowotnym.
	przyścienne	nie						
	plyty	nie						
Mogily		nie						26. Istniejące zagrożenia nie występują
Inne elementy			krzyż drewniany, zbiornik na wodę święconą, studnia, kiosk					27. Wnioski w zakresie prac:
19. Które obiekty wpisane są do rejestru zabytków cerkiew A-200 z 24.01.1957 Cerkiew decyzja nr Kult.VV-2b-13-90-57 z dn.28.01.1957 nr rej.91								- porządkowych - - remontowych - - konserwatorskich -
20. STARODRZEW	Ilość	Ø pnia w cm	Stan zdrowotny					
lipa	5	30-75	dobry					
kasztanowiec	-							
jesion	4	30-100	dobry		28. Wnioski w zakresie niezbędnej dokumentacji:			
tuja (żywotnik)	-				- poszczególnych nagrobków -			
klon	7	40-80	dobry		- ewidencji całości cmentarza -			
akacja	1	90	dobry		- studium historycznego -			
brzoza	1	45	dobry		- ewentualnie dokum. projektowej -			
21. Czy na terenie cmentarza znajdują się zarejestrowane pomniki przyrody ew. aleje								
22. Ogółem stan zachowania zieleni na cmentarzu Drzewa rosną wzdłuż ogro- żenia cmentarnego, drzewa młode i starodrzew w dobrym stanie zdrowotnym		29. Inne uwagi służb konserwatorskich						
		30. Wypełnił: M. Pawluczuk Data: Z. Cybulko XI 1993						



OGRODZENIE TRWAŁE

BRAMA, FURTKA,

KRZYŻ DREWNIANY

ST. STUDNIA

1. CERKIEW

2. ZBIORNIK NA ŚWIECONĄ

3. WÓDE

KIOSK

Ø40 J DRZEWO LIŚCIASTE
ŚREDNICA PNIA, NAZWA

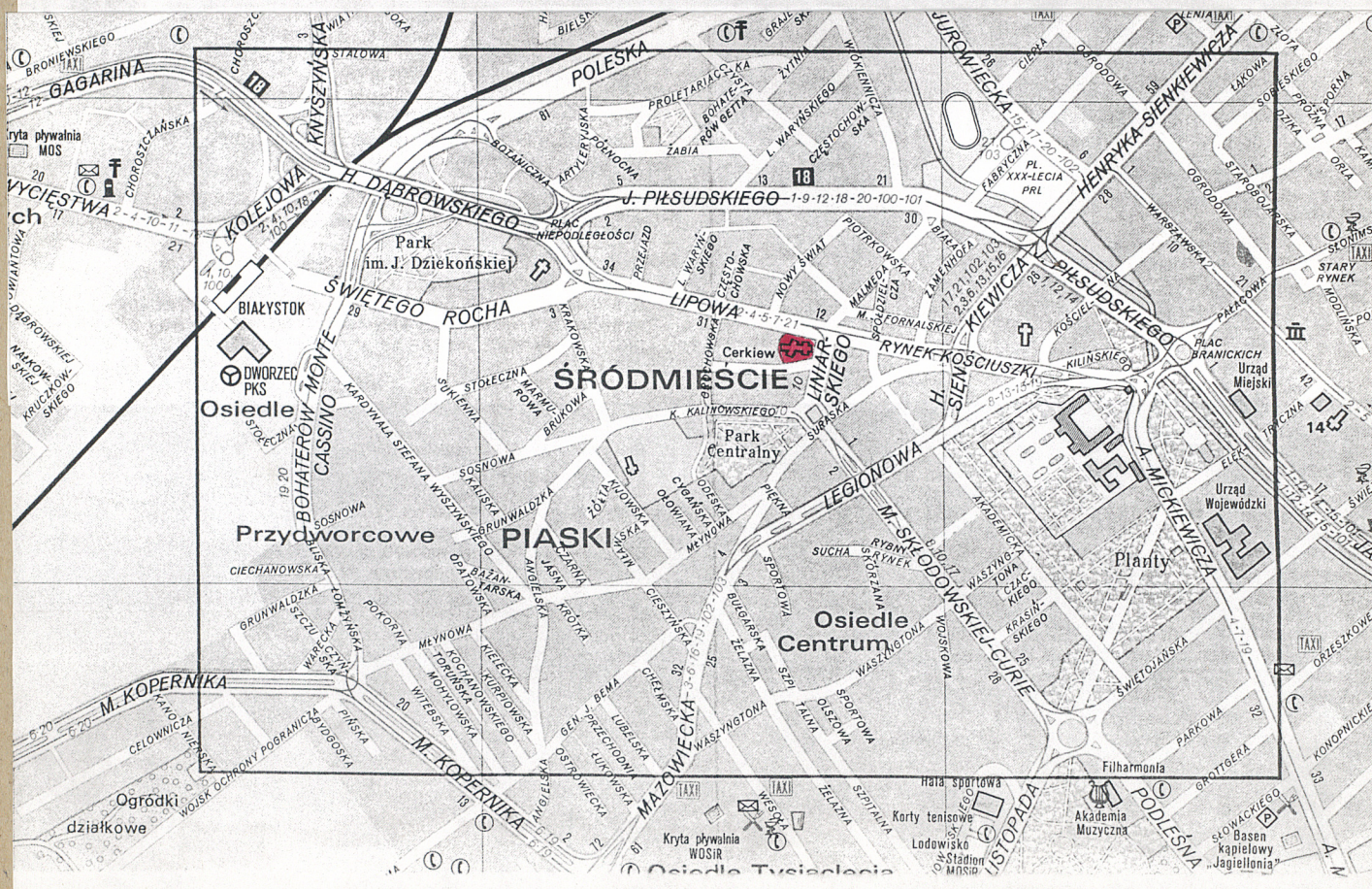
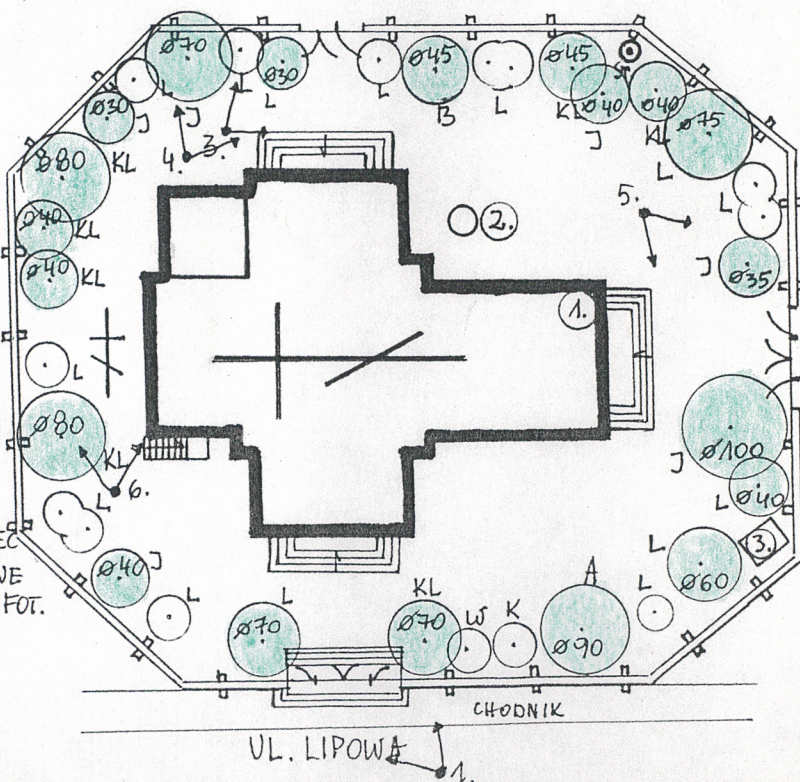
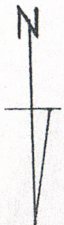
J-JESION, W-WIAZ,

KL-KLON, L-LIPA,

B-BRZOZA, K-KASZTANOWIEC

STANOWISKO ZDJECIOWE
KIERUNEK WYCONANIA FOT.

0 5 10 15 m



32. Dokumentacja fotograficzna



1.



2.




3.



4.



5.



6.