

Województwo

**Podlaskie**  
BIAŁOSTOCKIE

## KARTA CMENTARZA

Nr

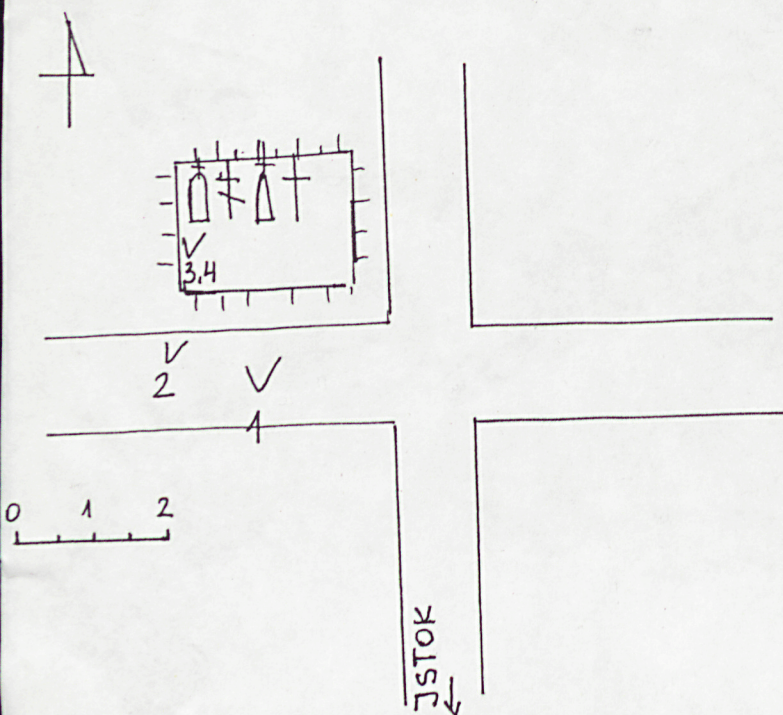
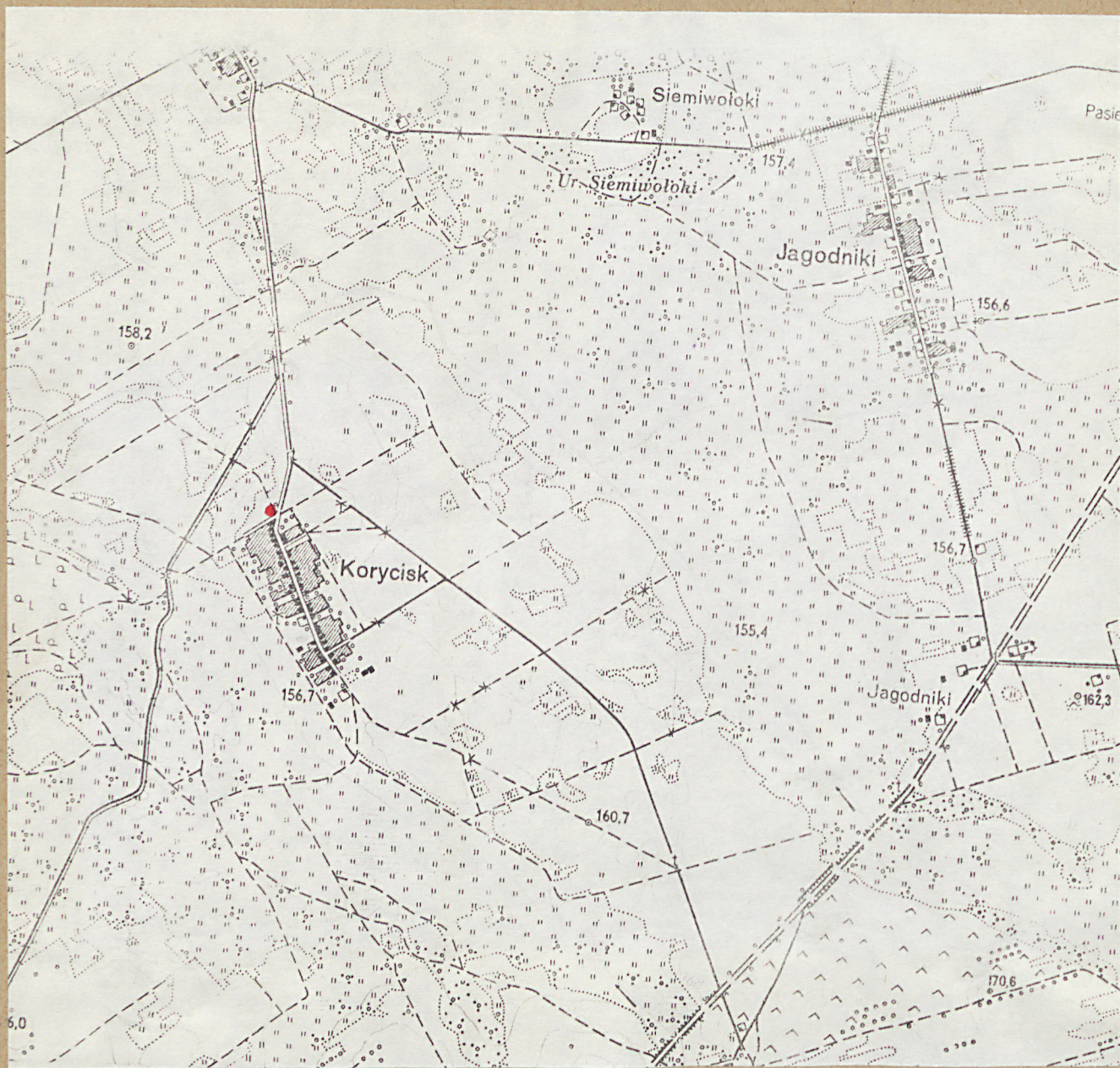
**Z** 13531

<b>A</b>	1. Miejscowość <b>KORYCISKA</b> <b>BIAŁYSTOK</b>	6. Nazwa cmentarza (ew. nazwa dawna)  <b>cmentarz wojenny</b>	<b>B</b>	13. Najstarszy istniejący nagrobek (data)  <b>1944</b>	15. Groby o znaczeniu historycznym lub osób szczególnie zasłużonych  <b>żołnierz radziecki</b>  <b>Czistow Grigorij</b>  <b>23.VII 1944 r.</b>
2. Gmina  <b>DUBICZE CERKIEWNE</b> <i>poł. HAJNOWSKI</i>	7. Cmentarz dawny <input checked="" type="checkbox"/> <b>tak</b>  Cmentarz nowy (po 1945 r.) <input type="checkbox"/>	14. Istniejąca dokumentacja cmentarza i miejsce jej przechowywania <b>Karta ewidencyjna miejsca pamięci narodowej.</b> <b>D.Łuczak</b> Plan aktualny  -  Plan dawny  -  Inne materiały archiwalne  -  -			
3. Adres cmentarza  <b>KORYCISKA</b>	8. Data założenia  <b>1944</b>				
4. Poprzednie nazwy miejscowości  -	9. Przynależność wyznaniowa:  obecna - <b>bezwyznaniowy</b>  dawna - <b>bezwyznaniowy</b>				
5. (Nie) czynny ew. podstawa zamknięcia	10. Powierzchnia w ha:  ogólna - <b>5 x 3 m</b>  wolna - <b>-</b>				
11. Położenie cmentarza <b>Cmentarz położony na północnym skraju wsi Koryciska, po zachodniej stronie drogi.</b>			16. Bibliografia  -		
12. Uwagi Ter. Org. Adm. Państwowej  -			17. Uwagi użytkownika  -		



C 18. ELEMENTY CMENTARZA		Czy istnieją	I L O Ś Ć					23. Charakter rozplanowania cmentarza  - regularny	
			Do XVIII w.	1 poł. XIX w.	2 poł. XIX w.	1 poł. XX w. (do 1945 r.)	2 poł. XX w.		
Mur ogrodzeniowy płot z prętów stalowych								24. Czytelność układu cmentarza:  - całość czytelna  - kwater -  - nagrobków i mogił czytelna	
Brama I-yl		-							
Kościół		-							
Kaplica I-el		-						25. Ogólny stan zachowania cmentarza (nagrobków i drzewostanu) Nagrobki w średnim stanie. Brak drzew.	
Nagrobki:	wolnostojące	tak					2		
	przyścienne								
	płyty								
Mogiły								26. Istniejące zagrożenia Nie stwierdzono.	
Inne elementy krzyże		tak					2		
19. Które obiekty wpisane są do rejestru zabytków brak									
20. STARODRZEW		Ilość	Ø pnia w cm	Stan zdrowotny					27. Wnioski w zakresie prac:  - porządkowych -  - remontowych -  - konserwatorskich -
lipa									
kasztanowiec									
jesion									
tuja (żywotnik)									
21. Czy na terenie cmentarza znajdują się zarejestrowane pomniki przyrody ew. aleje brak									28. Wnioski w zakresie niezbędnej dokumentacji:  - poszczególnych nagrobków -  - ewidencji całości cmentarza -  - studium historycznego -  - ewentualnie dokum. projektowej -
22. Ogółem stan zachowania zieleni na cmentarzu -									
29. Inne uwagi służb konserwatorskich -									
30. Wypełnił: mgr B. Tomecka Data: XI 1995									





# KORYCISKA CMENTARZ WOJENNY 1944

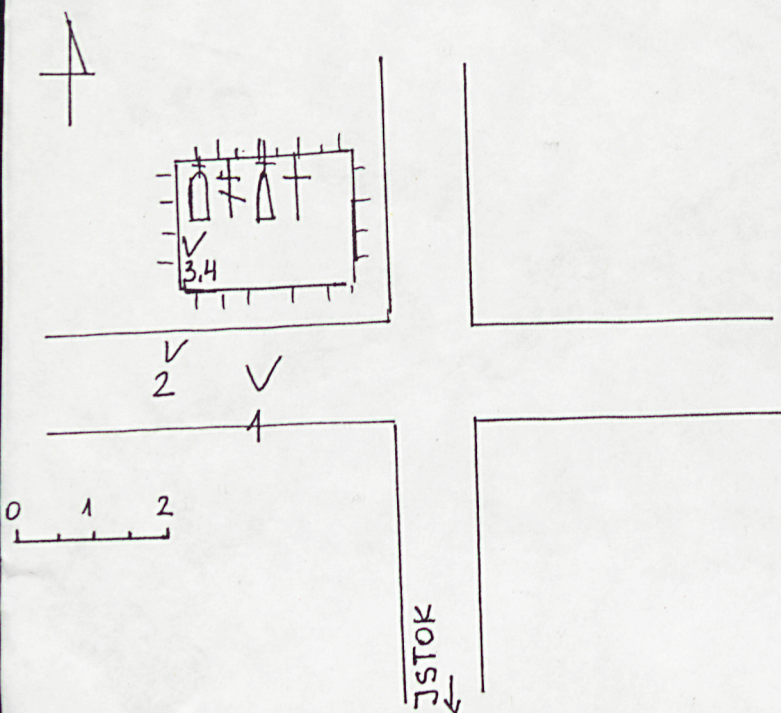
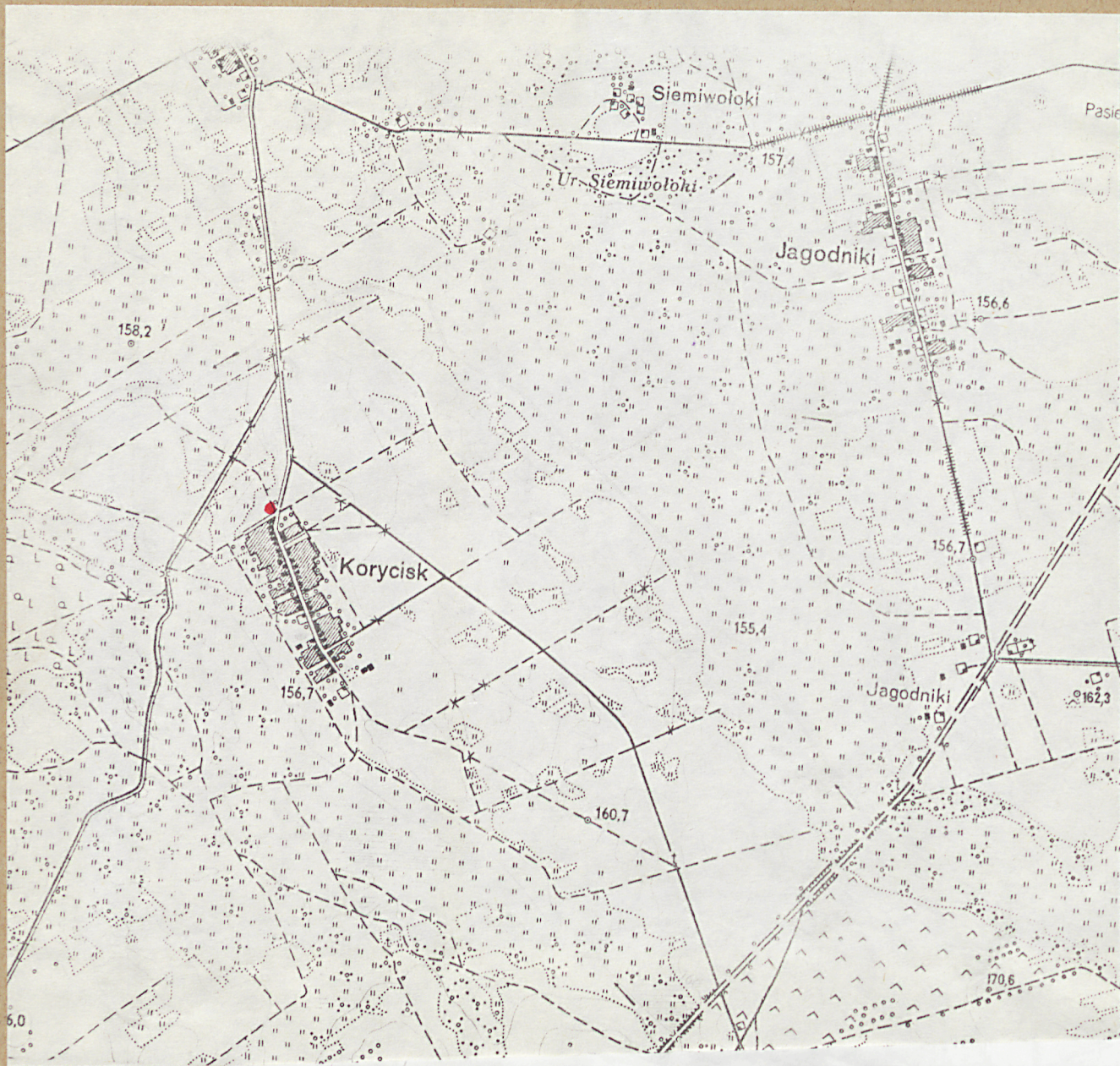
ogrodzenie nietrwale

nagrobki


krzyże


nr zdjęcia






## KORYCISKA CMENTARZ WOJENNY 1944

 ogrodzenie nietrwale

 nagrobki

 krzyże

1-4      nr zdjęcia



