

KARTA CMENTARZA

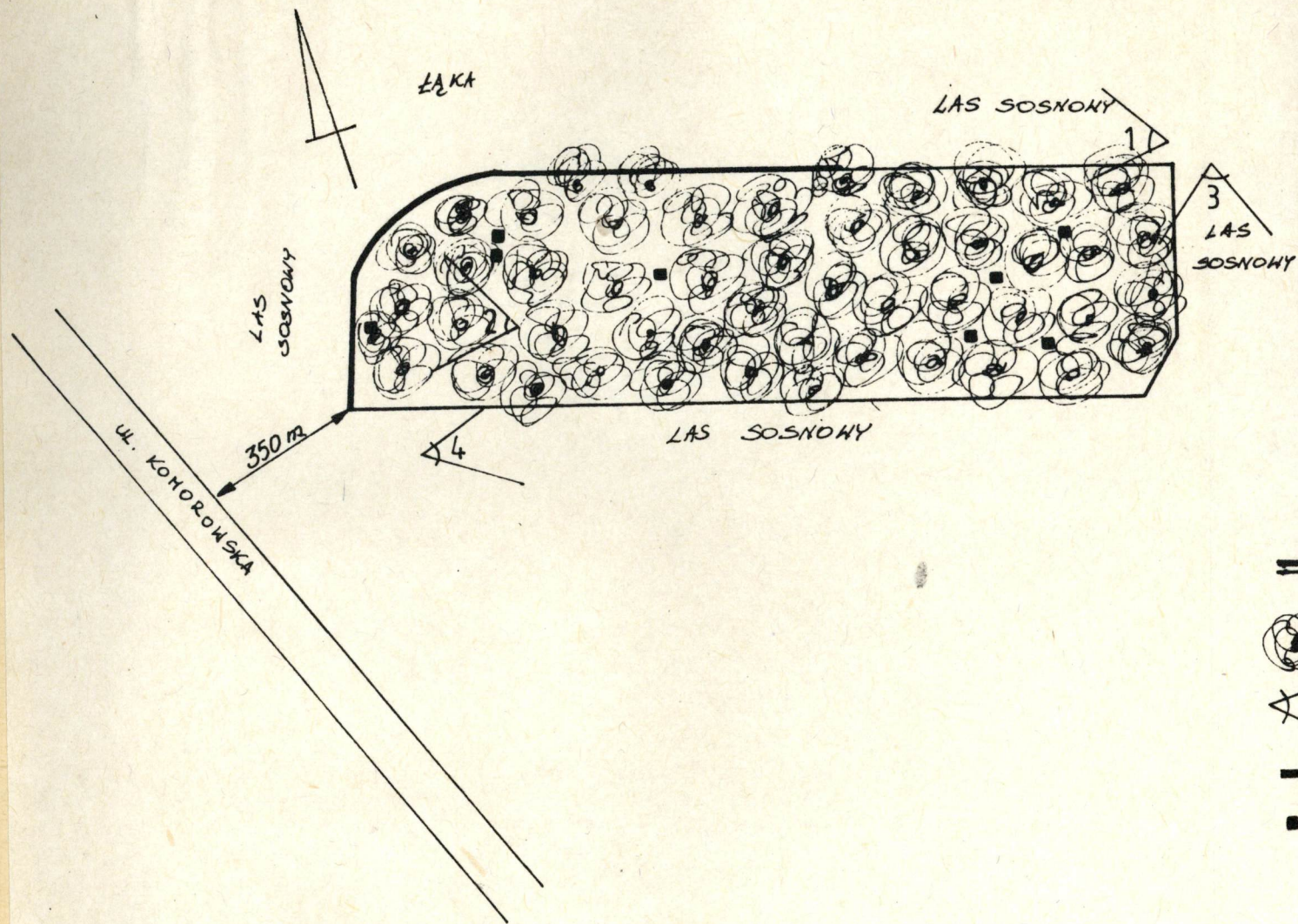
NR

11855

Z





A 1. Miejscowość MAJDAN KRÓLEWSKI	6. Nazwa cmentarza (ew. nazwa dawna) Cmentarz żydowski "Stary"	B 13. Najstarszy istniejący nagrobek (data) -	15. Groby o znaczeniu historycznym lub osób szczególnie zasłużonych -
2. Gmina Majdan Królewski por. KOLBUSZOWSKI	7. Cmentarz dawny <input checked="" type="checkbox"/> tak Cmentarz nowy (po 1945 r.) <input type="checkbox"/>	14. Istniejąca dokumentacja cmentarza i miejsce jej przechowywania 	
3. Adres cmentarza ul. Komorowska	8. Data założenia ok. poł. XVIII w.	Plan aktualny brak	
4. Poprzednie nazwy miejscowości Majdan/1772 r./ Maydan/1790 r./	9. Przynależność wyznaniowa: obecna - żydowska dawna - żydowska	Plan dawny brak	
5. (Nie) czynny - ew. - podstawa zamknięcia	10. Powierzchnia w ha: ogólna - 0,45 wolna - -	Inne materiały archiwalne brak	
11. Położenie cmentarza. Położony na pd.-wsch. od rynku dawnego miasteczka, w lesie sosnowym, ok. 350 m od ul. Komorowskiej, otoczony częściowo betonowym murem		16. Bibliografia brak	
12. Uwagi Ter. Org. Adm. Państwowej brak		17. Uwagi użytkownika brak	

C 18. ELEMENTY CMENTARZA		Czy istnieją	I L O Ś Ć				
			Do XVIII w.	1 poł. XIX w.	2 poł. XIX w.	1 poł. XX w. (do 1945 r.)	2 poł. XX w.
Mur ogrodzeniowy		tak				x	
Brama I-yl		nie					
Kościół		nie					
Kaplica I-el		nie					
Nagrobki:	wolnostojące	tak		x	x		
	przyścienne	nie					
	płyty	nie					
Mogiły		nie					
Inne elementy		nie					
19. Które obiekty wpisane są do rejestru zabytków <i>cmentarz 436/A/91</i> brak							
20.	STARODRZEW	Ilość	Ø pnia w cm	Stan zdrowotny			
	lipa						
	kasztanowiec						
	jesion		brak	starodrzewu			
	tuja (żywotnik)						
21. Czy na terenie cmentarza znajdują się zarejestrowane pomniki przyrody ew. aleje brak							
22. Ogólny stan zachowania zieleni na cmentarzu Młody las sosnowy w dobrym stanie,							
23. Charakter rozplanowania cmentarza Na planie zbliżonym do prostokąta, porośnięty lasem sosnowym, z luźno rozmieszczonymi po terenie macewami							
24. Czytelność układu cmentarza: - całość nieczytelna - kwater nieczytelne - nagrobków i mogił zła/ fragmenty nagrobków/							
25. Ogólny stan zachowania cmentarza (nagrobków i drzewostanu) drzewostan sosnowy w dobrym stanie, nagrobki połamane, przewracane							
26. Istniejące zagrożenia wysypywanie śmieci na teren cmentarza							
27. Wnioski w zakresie prac: - porządkowych usunięcie śmieci, wykarczowanie samosiejek - remontowych naprawa ogrodzenia - konserwatorskich konserwacja nagrobków / macew/							
28. Wnioski w zakresie niezbędnej dokumentacji: - poszczególnych nagrobków karty białe - ewidencji całości cmentarza brak - studium historycznego brak - ewentualnie dokum. projektowej brak							
29. Inne uwagi służb konserwatorskich brak						30. Wypełnił: <i>mgr Dominik Komada</i> Data: 1988-08--	

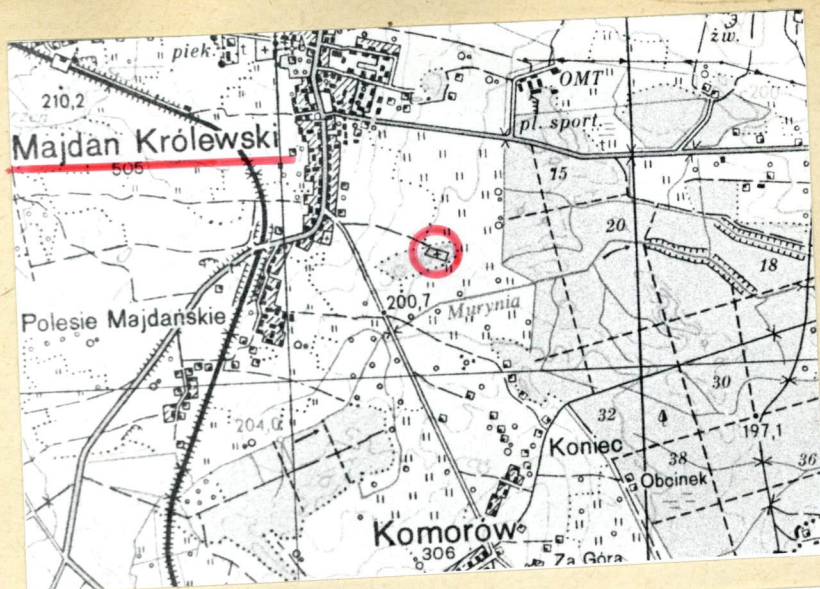


LEGENDA:

SKALA 1:1000

-  - LAS SOSNOWY
-  - MIEJSCA ZDJĘĆ FOTOGRAFICZNYCH
-  - MUR BETONOWY
-  - MIEJSCA NACEL

31. Szkic cmentarza



nr. reg. 24771-24783



1. WIDOK NA CMENTARZ OD PD-WSCH.



2. WIDOK W KIERUNKU PN-ZACH.



3. WIDOK W KIERUNKU PD-ZACH.



4. WIDOK W KIERUNKU PD-WSCH.



DWIE ZACHOWANE W CAŁOŚCI
MACENY



FRAGMENT MACENY

3. Zawartość wkładki (nazwa obiektu lub materiału uzupełniającego)
DOKUMENTACJA FOTOGRAFICZNA

2. Obiekt (nazwa iak w karcie)
*CHENTARZ ŻYDOWSKI
" STARY "*

1. Miejscowość
MAJDAŃ KRÓLEWSKI



ZACHOWANE FRAGMENTY MACEW



FRAGMENT MACEWY



FRAGMENT MACEWY



FRAGMENT MACEWY

Wkładkę założył:
(imię, nazwisko, data)

Miejsce przechowywania negatywów:
Z-d Poligr. Jan Jasziński W-wa, ul. Wolna 13, tel. 12-43-83