

28

## OGRODY ZABYTKOWE WOJEWÓDZTWA RZESZOWSKIEGO

Miejscowość ..... Duńkowice Wielkie

Powiat ..... przemyski Jarosławski

TOWARZYSTWO PRZYJACIÓŁ NAUK W PRZEMYŚLU  
Seksja Przyrodnicza

Opracował ..... Dr Jerzy Piórecki

Dokumentacja fotograficzna ..... Mgr inż J. Wojciechowski

Rok wykonania dokumentacji ..... 1975

Miejsce przechowywania dokumentacji .....

Towarzystwo Przyjaciół Nauk w Przemyśle Urząd Wojewódzki  
w Rzeszowie — Biuro Dokumentacji Zabytków Ministerstwo Kul-  
tury i Sztuki w Warszawie — Zarząd Ochrony Zabytków

SIP Przem 2747-75 1000 Fp 46-214

1729







# METRYCZKA PARKU – OGRODU

1	Adres	miejscowość (dzielnica, ulica nr posesji) <b>Duńkowice Wielkie</b>		Urząd gminy <b>Radymno</b>	powiat <b>Jarosław</b>	województwo <b>rzeszowskie</b>
2	Nazwa parku	aktualna <b>Park podworski</b>		dawna		
3	Rodzaj parku i stan jego zachowania	<b>Park krajobrazowy</b>				
4	Czas powstania	<b>XVIII w. ostatnia faza z II połowy XIX w.</b>				
5	Położenie parku	<b>Teren płaski w pradolinie rzeki San</b>				
6	Powierzchnia parku	ogółem ha <b>5</b>	w tym wód w ha <b>0,40</b>	czy są na niej budynki i jakie <b>Dwór z przełomu XVIII/XIX, magazyn Gmin.Spół.                  Baza Kółek Rolniczych</b>		
7	Użytkownik parku	<b>Gminna Spółdzielnia "Sam.Chłop."</b>				
8	Czy jest w rejestrze	data i nr rejestru				
9	Istniejące dokumentacje (data i autor)	pomiar sytuacyjno-wysokościowy			inwentaryzacja zieleni	
		studium historyczne			założenia techniczno-ekonomiczne	
		techniczne, branżowe dokumentacje i ekspertyzy				
10	Przeprowadzone dotychczas remonty	<div style="text-align: right;"> <b>ARCHIWUM</b>  <b>OŚRODEK OCHRONY</b>  <b>ZABYTKOWEGO KRAJOBRAZU</b>                      ul. Szwoleżerów 9 tel. 621 62 41 w. 244                      Nr inw. <b>1729</b> </div>				



## I. Krótka analiza historyczna

### 1. Ewolucja układu przestrzennego

Ogrody krajobrazowe rozplanowane w XIX w. pierwotnie przekształcone z ogrodów o układzie geometrycznym, rozbudowane częściowo w II poł.XIX w. na powierzchni ogrodów użytkowych tj. sadu.

### 2. Stare plany.

Duńkow ice Wielkie 1852. Plan ogrodów /fotokopia planu katastralnego/ Archiwum Woj.w Przemysłu

### 3. Właściciele.

Do 1944 r. należały do rodziny Frydmanów

## II. Charakterystyka stanu istniejącego.

Ze zbiorowisk parkowych zachwane są pojedyncze drzewa lub niewielkie skupienia zwłaszcza na obrzeżu parku łącznie z aleją kasztanową położoną na obrzeżu ogrodów użytkowych. Układ zbiorowisk roślinnych zniekształcony z uwagi na rozbudowę magazynów gminy S-pni Samopomoc Chłopskiej zlokalizowanej na terenie parku nadto bazy Kółek Rolniczych. Z pierwotnego układu urbanistycznego zachowana jest główna brama wjazdowa oraz dwór, spichlerz. Rzeźba terenu zachowana bez zmian zgodnie z planem katastralnym. Sieć dróg parkowych nie zachowana. Park częściowo ogrodzony /ryc 3./ użytkowany w sposób gospodarczy.

### 2. Inwentaryzacja dendrologiczno fitosocjologiczna

Pokrycie 40%

Typ gleby mady ciężkie

Powierzchnia 5 ha

---



A <sup>1</sup>	Ka sztanowie biały	2.1
	Topola czarna	1.1
	Lipa drobnolistna	1.1 P.
	Brzoza brodawkowata	+
	Jesion wyniosły	+
	Czeremcha pospolita	+
	Grochodrzew	+
	Grab	+
	Klon zwyczajny	+
	Platan klonolistny	r 230 cm
	Iglicznia trójcierniowa	r 300 cm, 280 cm
	Brzoza papierowa	r
	Topola biała	r
	Klon jawor	r
	Klon zwyczajny	r
	Morwa biała	r
	Lipa szerokolistna	r
	Lipa krymska	r
A <sup>2</sup>	Bożodrzew gruczołkowaty	+
	Klon jawor	r
	Klon zwyczajny	r
	Lipa drobnolistna	+
	Jesion wyniosły	+



### 3. Analiza stopnia zachowania układu zabytkowego

Z byłego układu przestrzennego zachowane jest sieć dróg dojazdowych staw, dwór, spichlerz. Zbiorowiska parkowe zdewastowane na skutek użytkowania gospodarczego oraz rozbudowy bazy magazynowej dla gminy S-pni Samopomoc Chłopska

W związku ze wspomnianą rozbudową zniszczony został pierwotny układ zbiorowisk roślinnych

### 4. Rola obiektu w krajobrazie.

Park położony jest na dolinie rzeki San na obszarze bezleśnym. Jest to jedyne we wsi większe skupienie zieleni wysokiej.

### III. Wnioski.

Obiekt należy skreślić z rejestru ogrodów zabytkowych woj. rzeszowskiego. Drzewa pomnikowe należy uznać za zabytki przyrody zwłaszcza lipę rosnącą przed dworem.

- na obszarze parku mogą być zastosowane nowe nasadzenia zwłaszcza w pobliżu bazy magazynowej oraz na terenie byłych ogrodów użytkowych /w otoczeniu alei kasztanowej/.

### IV. Wykaz rycin i dokumentacja fotograficzna

Ryc 1. Duńkowice Wielkie 1852. Plan ogrodów. Fotokopia planu katastralnego zawiera : oznaczenie dworu, podjazdu pod dwór, stawu, budynków gospodarczych, ogrodów użytkowych oraz dróg parkowych. Granice perku zbliżone do stanu obecnego.

Ryc 2. Duńkowice Wielkie 1852. Przerys planu katastralnego

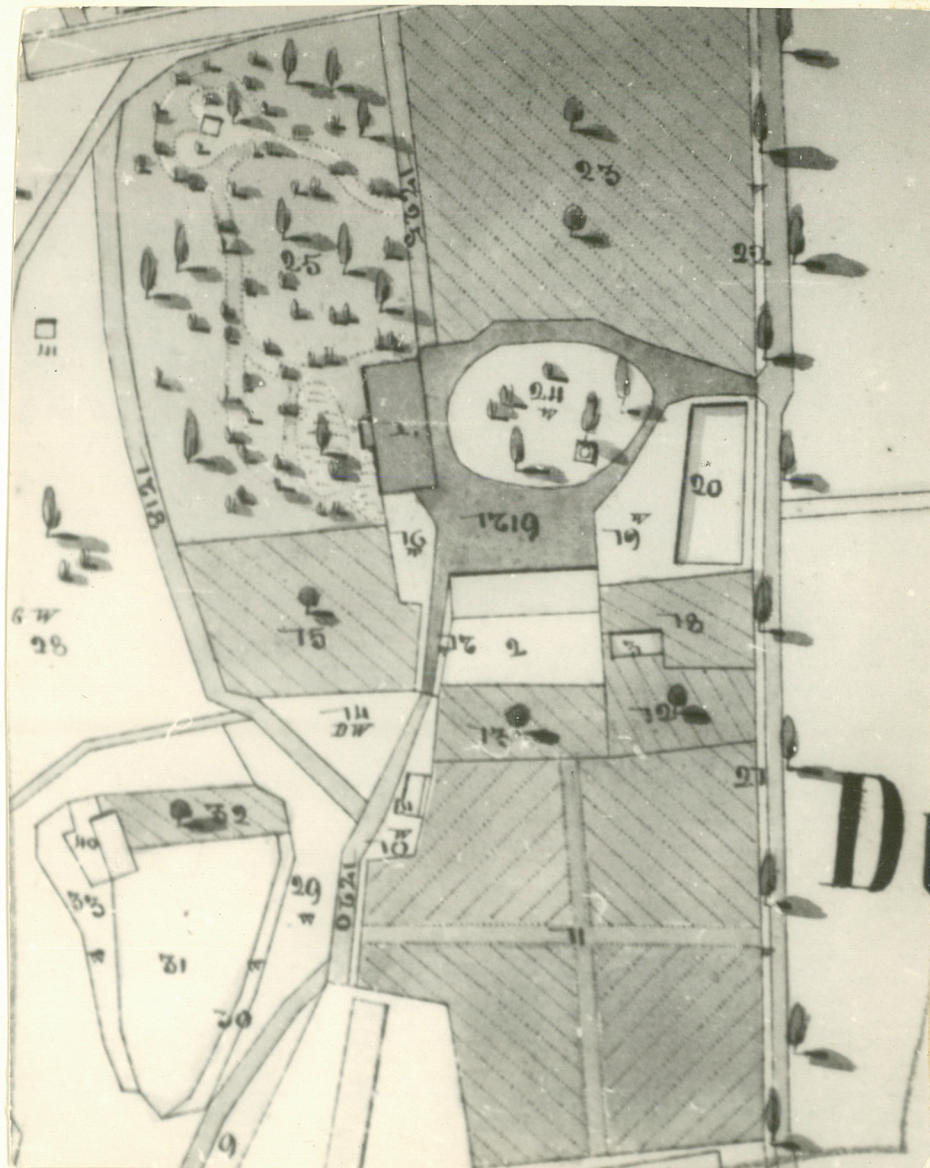
Ryc 3. Duńkowice Wielkie 1975. Szkic terenowy /wyk. J. Kotuła/



- Ryc 2. Duńkowice Wielkie 1975. Fragment bramy głównej oraz widok na staw od strony byłego wjazdu
- Ryc 3. Duńkowice Wielkie 1975. Widok ogólny na dwór oraz były gazon obecnie plac składowy.
- Ryc 4. Duńkowice Wielkie 1975. Centralna część parku obecnie skład pod barakiem /po lewej stronie/ obumierający okaz platana klonolistnego /obok szyjki korzeniowej składowisko wapna i nawozów mineralnych/, po prawej stronie okazała iglicznia trójcierniowa
- Ryc 5. Duńkowice Wielkie 1975. Zachowane nasadzenia osłonowe na skraju parku /obok drogi do Młynów/
- Ryc 6. Duńkowice Wielkie 1852. Przerys planu katastralnego
- Ryc 7. Duńkowice Wielkie 1975. Szkic terenowy /wyk. J. Kotuła/

Fot. J. Wojciechowski. Negatywy w posiadaniu TPN w Przemysłu





Ryc. 1.





Ryc. 2.





Ryc. 3.





Ryc. 4.



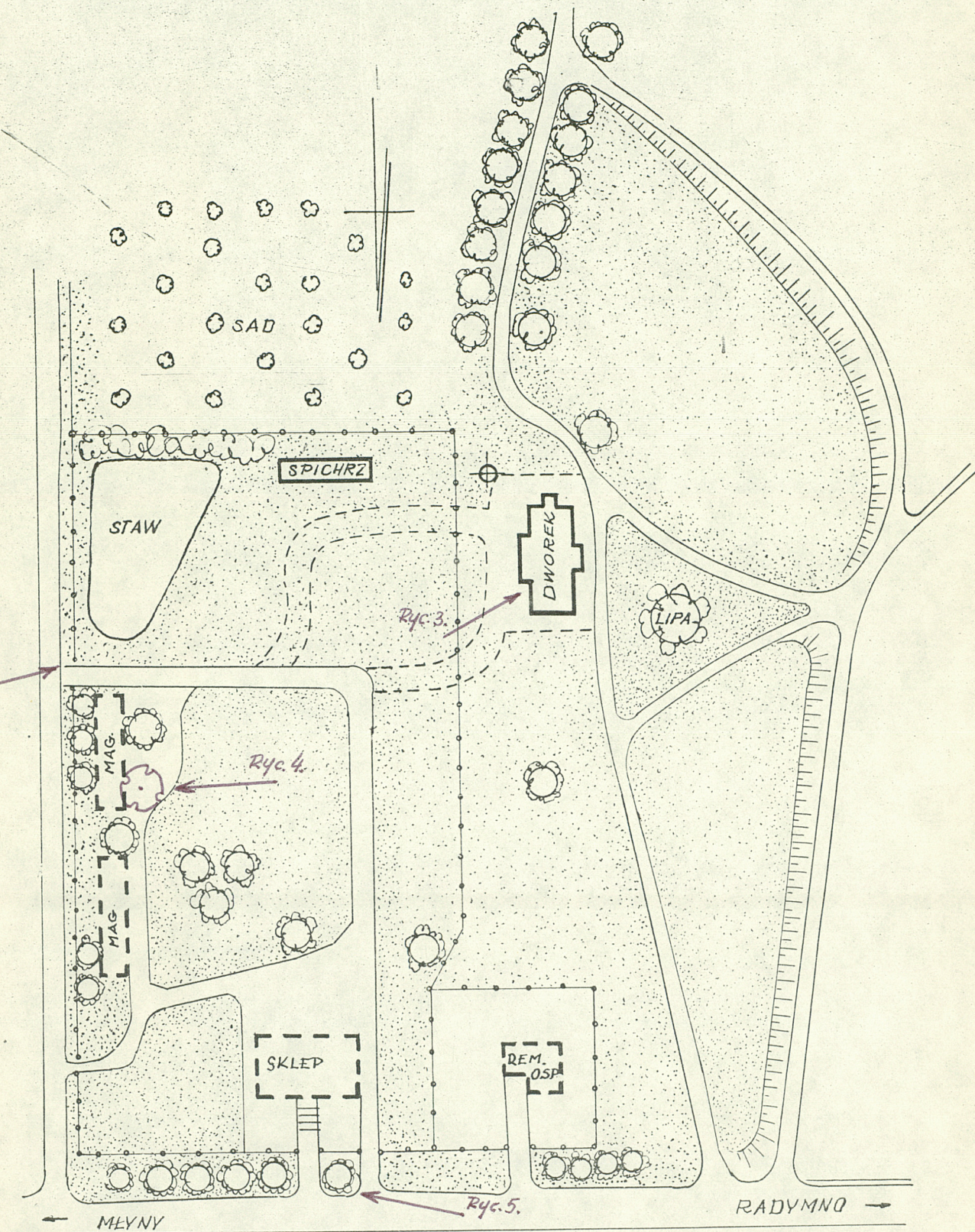


24c. 5.



TEREN SZKOLNY

Ryc. 2.



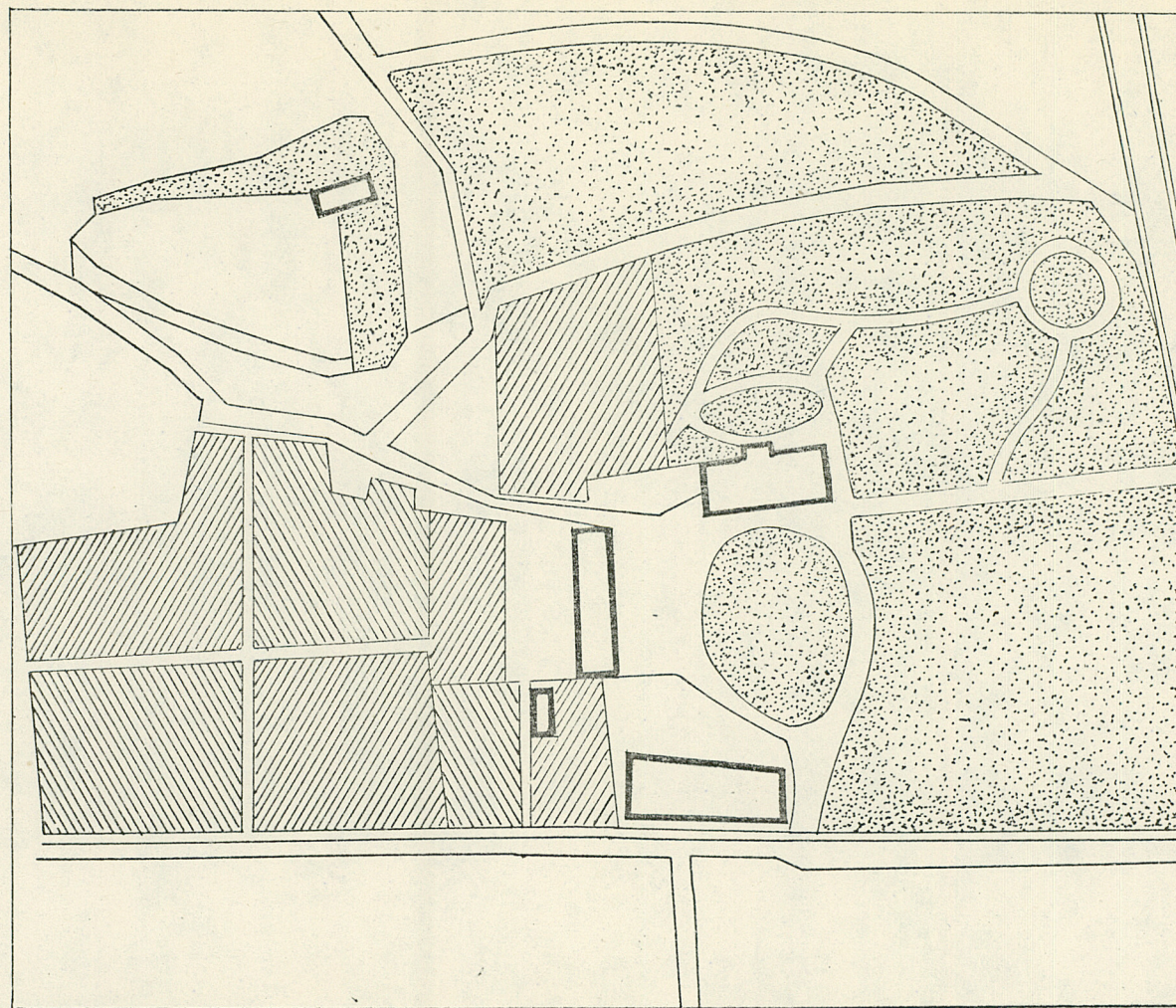
ZABUDOWA WIEJSKA

Ryc. 3

ZABUDOWA WIEJSKA

DUNKOWICE WIELKIE 1975





Ryc. 6

DUŃKOWICE 1852