

1. Obiekt zabytkowy Karta zbiorcza*Obwód noyon
TWIERDZA PIERSCIENIOWA "PRZEMYSŁ" (obwotowanie centralne)GRUPY
FORT
I i II

2. Miejscowość

PRZEMYSŁ

MIASTO

3. Wiek XIX

4. Styl BEZSTYLOWA

5. Kubatura m³ ZACHOW.BUD.
~ 30006. Powierzchnia w m² ha

a) zabytkowa: ~ 52.0 b) użytkowa: -

20. Przynależność administracyjna

a) województwo RZESZÓW

b) powiat PRZEMYSŁ

c) gmina MIASTO PRZEMYSŁ

7. Materiał
budowlanyPrzed znisz-
czeniemPo
odbudowie11. Ilość budynków
DZIEŁ 39

14. Grunty należące do zabytku:

ha

a) ściany

ZIEMIAKES-
CA, BETON
FORT, PELIT
PANE.

b) sklepienia

BETON
FORTYFIKA-
CYJNY

c) stropy

STALO
BETONd) wiązania
dachu

-

e) krycie dachu

ZIEMIA

12. Ilość kondygnacji 1-2

13. Użytkowanie wnętrza
według ilości:

a) izb mieszkalnych

-

b) innych pomieszczeń
ZACHOWANE 43, ZRUJNOWANE 24

c) piwnic

-

a) ogrody stylowe

-

b) sady i grunty uprawne

~ 2.0

c) lasy

~ 15.0

d) wody

~ 5.0

e) inne ŁĄKI, ZADRZEWIENIA

~ 95.0

21. Stacja

Nazwa stacji

Odległość
od stacji
w km

a) kolejowa

PRZEMYSŁ

2-5

b) autobusowa

PRZEMYSŁ

2-5

22. Właściciel i jego adres

MINISTERSTWO OBRONY NARODOWEJ

8. Wyposażenie architektoniczne

BRAMY, OBRAMIEŃCIA OTWORÓW WEJŚCIO-
WYCH, STRZELNICE, GRZYMEY, FORTY, STR-
ŻNICE PANCERNE - WSZYSTKO O BAROZO
PROSTYCH FORMACH.15. Przeznaczenie pierwotne budynku
NAJPIERW: OBOZ WAROWNY
PÓŹNIEJ: KOTON TWIERDZY PIERSC.

16. Użytkowanie w latach ubiegłych DO 1915 TWIERDZA

17. Użytkowanie obecne NIEUŻYTKOWANE

18. Nadaje się do użycia na
- PIERSCIEŃ ZIELONY WOKÓŁ MIASTA
- ZESPÓŁ ZABYTKOWY - TURYSTYKA

19. Data, rodzaj i stopień zniszczeń i odbudowy

Data	O P I S	Znisz- czenia %	Odbu- dowa %
VIII.1939 r.	NAOŁOŁ: - ZACHOWANE PRAWIE W CAŁOŚCI: FORTY I WĄTY - ZRUJNOWANE: SCHRONY POGOTOWIA, BRAMY - ŚLADY PO BUDYNKACH KOSZAR, SCHRONÓW CEM- RALNYCH	10	
XI.1939 r.	- II -	10	
XII.1945 r.	- II -	15	
1964	- II -	15	

23. Użytkownik i jego adres

1. M.O.N.
2. NIEUŻYTKOWANE

24. Inwestor i jego adres

25. Rejestr zabytku Nr. 1368 z 6.08.2009
A-1400 z 4.05.2012 z 1.04.2017
rok miejsce przechowywania

26. Nazwa księgi hipotecznej

27. Nr hipo-
teczny

28. Akta

29. Fotografie J. BOGDANOWSKI

30. Inwentaryzacja pomiarowa BRAK

10. Udostępnienie DOSTĘPNE
















Z Y X W V U T S R P O N M L K J I H G F E D C B A Nr

31. Szkic sytuacyjny, plan schematyczny, uwagi opisowe, fotografia

TYPOWY FRAGMENT OBWALOWAŃ
NOYON. WIDOK Z KURTyny NA
DZIEŁO FLANKUJĄCE (SZ 11,
LEMPERTÓWKA)



OBJASNIENIA

-  WAŁ ZIEMNY Z OZNACZENIEM LINII KORONY
-  FOSA MOKRA I SUCHA
-  USYPISKO ZIEMNE-SZKARPA NATURALNA
-  ZWAŁY BETONU, MURU LUB KAMIENIA
-  WARSTWICA Z OZNACZ. KIERUNKU SPADKU
-  B. NSKA SZKARPA
-  PROFIL WAŁU Z OZNACZ. POZIOMU PIERWOT.
-  MUR, ŚLADY LUB RUINY MURU
-  ŚLAD WAŁU
-  POMIESZCZENIA PODZIEMNE, POTERNY
-  SKLEPIENIA
-  STUDNIE
-  STANOWISKA DZIAŁ FORT. NIEUMOCNIONE I UMOCNIONE BETONEM
-  WYCIECIA
-  ŚREDNIA WYSOKOŚĆ WAŁÓW

TYP F - TYP FORTYFIKACJI
h_u 5 - WYSOKOŚĆ OD DNA FOSY DO KORONY
WAŁU. ŚREDNIA WYS. WNETRZ POMIESZCZEN
2,5-3 m.

32. Przebieg prac konserwatorskich

Rok	Wyszczególnienie prac	K o s z t tys. zł

33. Koszty
w tys. zł

Przewidywane

Rzeczywiste

34. Inspekcje

35. Uwagi różne

OBJASNIENIE OZNACZEŃ NA PLANACH
POSZCZEGÓLNYCH OBIEKTÓW - POD
PLANEM OBOK.



* KARTY 1-42 (PRÓCZ NR 2)

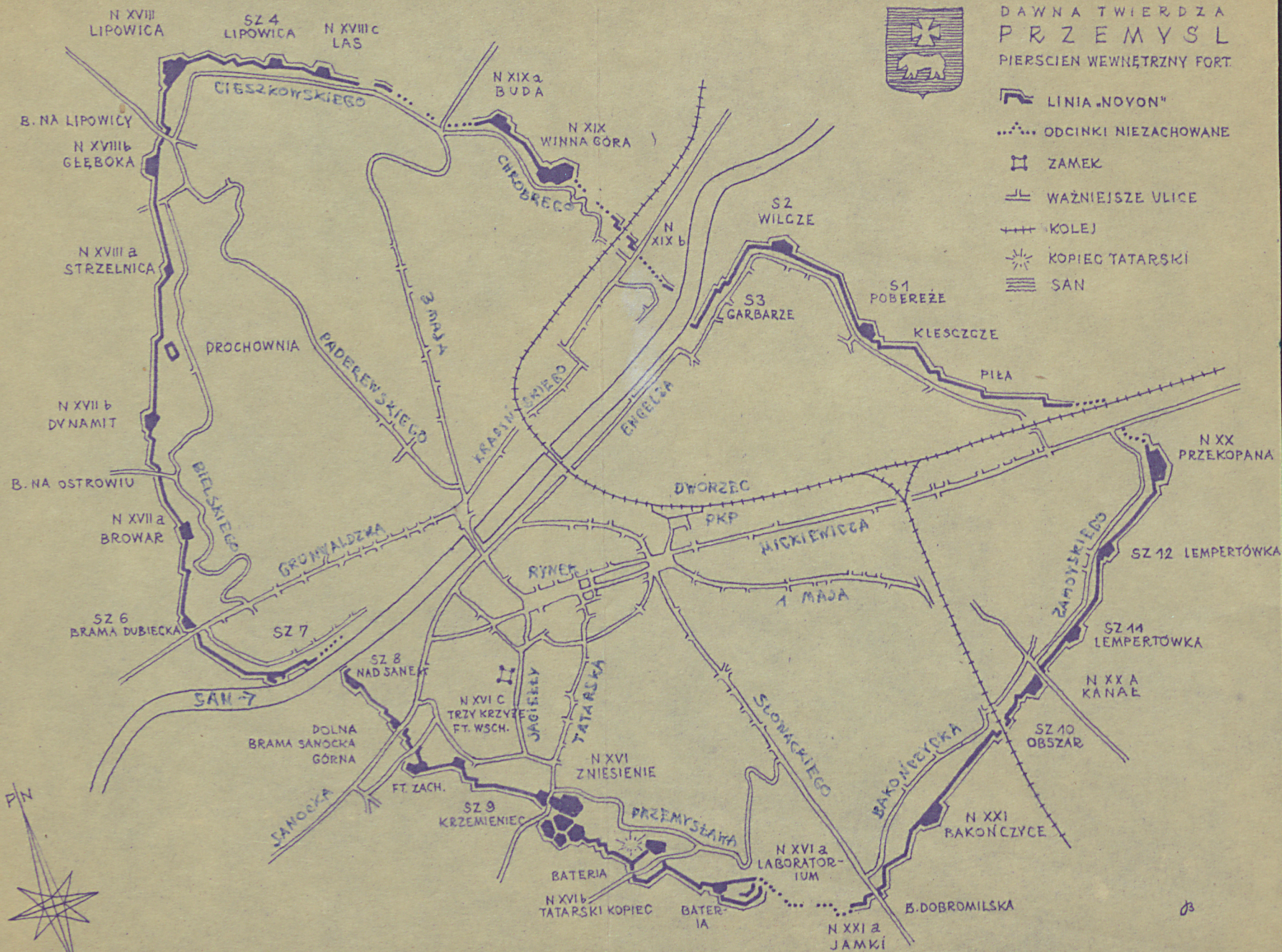
36. Wypełnił dnia 30.7.65
JANUSZ BOGDANOWSKI

37. Sprawdził dnia



DAWNA TWIERDZA PRZEMYSŁ PIERSCIEN WEWNĘTRZNY FORT

- LINIA „NOVON”
- ODCINKI NIEZACHOWANE
- ZAMEK
- WAŻNIEJSZE ULICE
- KOLEJ
- KOPIEC Tatarski
- SAN



KARTY
BIAŁE

N XVIII
LIPOWICA

SZ 4
LIPOWICA

N XVIII C
LAS



DAWNA TWIERDZA
PRZEMYSŁ
PIERSCIEN WEWNĘTRZNY FORT.

- LINIA „NOVON”
- ODCINKI NIEZACHOWANE
- ZAMEK
- WAŻNIEJSZE ULICE
- KOLEJ
- KOPIEC TATARSKI
- SAN

B. NA LIPOWICY

N XVIII B
GŁĘBOKA

N XVIII A
STRZELNICA

N XVII B
DYNAMIT

B. NA OSTROWIU

N XVII A
BROWAR

SZ 6
BRAMA DUBIECKA

SAN

DOLNA
BRAMA SANOCKA
GÓRNA

SZ 8
NAD SANEM

N XVI C
TRZY KRZYŻE
FT. WŚCH.

FT. ZACH.

SZ 9
KRZEMIENIEC

BRAMA

N XVI
ZNIESIENIE

BATERIA

N XVII B
TATARSKI KOPIEC

BATERIA

N XVI A
LABORATORIUM

N XXI A
JAMKI

B. DOBROMILSKA

S2
WILCZE

S3
GARBARZE

S1
POBEREŻE

KŁESZCZCZE

PIŁA

DWORZEC

PKP

HICKIEWICZA

1 MAJA

N XX
PRZĘKOPANA

SZ 12 LEMPERTÓWKA

BRAMA
NA LEMPERTÓWKĘ

SZ 14 LEMPERTÓWKA

N XX A
KANAL

SZ 10
OBSZAR

N XXI
BAKONCZYCE



• TWIERDZA PRZEMYSŁ •

BOLESTRASZYCE (3)

DUNKOWICKI (2)

GROCHOWCE (2)

HURECZKO (1)

HURKO (3)

JAKSMANICE (3)

KRUMEL WIELKI (2)

KRUMEL MAŁY 3

KRÓWNIKI (1)

ŁĘTOWIA (2)

ŁUCZYCE (1)

NEHRYBKA (1)

ORZECHOWCE (8)

OSTRÓW (2)

PIKULICE (2)

PRĄDKOWICE (1)

PRZEMYSŁ

SIEDLIŚKA (3)

WIKOWICE (4)