

Nr

A

B

C

D

E

F

G

H

I

J

K

L

M

N

O

P

R

S

T

U

V

W

X

Y

Z

1. Obiekt zabytkowy

KOŚCIÓŁ rym kat. pod wezw. S.W. DOROTY

2. Miejscowość

Pułtusk

TRZCINICA

3. Wiek

XVII

4. Styl bud.

ludowe

5. Kubatura m³

1800

6. Powierzchnia w m²

a) zabytkowa: 240 b) użytkowa:

20. Przynależność administracyjna

a) województwo: mazowieckieb) powiat: pułtuskic) gmina: Trzcinka

7. Materiał budowlany

Przed zniszczeniem

Po odbudowie

11. Ilość budynków

1

14. Grunty należące do zabytku:

ha

21. Stacja

Nazwa stacji

Odległość od stacji w km

a) ściany

drewno

a) ogrody stylowe

-

b) sklepienia

-

b) sady i grunty uprawne

-

c) stropy

drewno

c) lasy

-

d) wiązania dachu

-

d) wody

-

e) krycie dachu

blacha

e) inne

2

a) kolejowa

Przysielu

3

b) autobusowa

w/m

22. Właściciel i jego adres Urząd Pa-
rafialny - Trzcinka

23. Użytkownik i jego adres

-

24. Inwestor i jego adres

8. Wyposażenie architektoniczne

i ambona XVIII w., chrzcielnica
empiryczna, obraz - St. B. S.W. An-
ny i św. Jan. - XVIII w. portret
Jadwigi - 1800 napr.
- bel jego - 1806 3 ornaty z XVIII
XVIII i XIX w. żłaby rokokowe.

15. Przeznaczenie pierwotne budynku

sakralne - kościół

16. Użytkowanie w latach ubiegłych

-

17. Użytkowanie obecne

-

18. Nadaje się do użycia na

19. Data, rodzaj i stopień zniszczeń i odbudowy

Data

O P I S

Zniszczenia %

Odbudowa %

VIII.1939 r.

XI.1939 r.

XII.1945 r.

Zamieszkanie

1961

Zamieszkanie

15

1963

Zamieszkanie: dolne partie ścian rozbite
oraz okna drewniane wypalone

25. Rejestr zabytku Nr

rok: miejsce przechowywania

26. Nazwa księgi hipotecznej

27. Nr hipo-
teczny

28. Akta

29. Fotografie

30. Inwentaryzacja pomiarowa

10. Udostępnienie

klucze na
plebani:



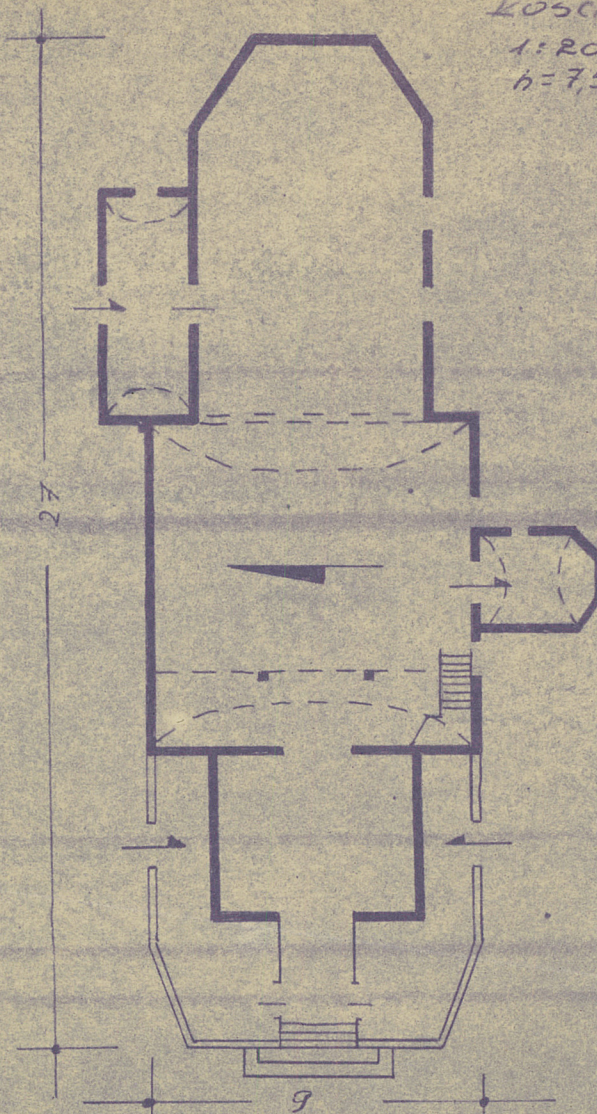
31. Szkic sytuacyjny, plan schematyczny, uwagi opisowe, fotografia



Kościół usytu-
wany na zach.
skrajn wsi,
na wzniesieniu,
w otoczeniu drzew,
w tym 2 b. stare
dęby. Orientowa-
ny, drewniany,
związany bel
ostatnio oszalo-
wany gontami, z
fakturkiem na przy-
ciśnięciach wylepianych
tylniem. Kościół
jednokondygnacyjny, nawę
kwadratową, prezbiterium
wzrost, prostok., zala-
czone oktagonalnie,
od zach. widać o lekkie
pochyłych ściągach,
stropowa, oszalowana

gontami, w górnej części spływ zadaszony
blachą, hełm namiotowy, dach nad kościo-
łem wspólny, liny blaszki, od pld. do nawy
przylega kaplica niższa od kościoła, tego
kształtu do prezbiterium, liny osobnym dachem,
od pld. do prezbiterium, przylega prostok. zabudowa
wieża obudowana part sobotami liny ni puf-
towa. Okna w kościele tylnie od pld. w nawie
pseudo-łukowe, podobnie w kaplicy i zewnątrz.

TRZCINICA
KOŚCIÓŁ
1:200
h=7,5m.



Wypełnił dnia 14. 1967r.

J. i A. Czerepinscy

37. Sprawdził dnia

7. 63 Jadwiga Jurek

31. Szkic sytuacyjny, plan schematyczny, uwagi opisowe, fotografia



Kościół usytu-
wany na zach.
skrajn wsi,
na wzniesieniu,
w otoczeniu drzew,
w tym 2 b. stare
dęby. Orientowa-
ny, drewniany,
związany bel
ostatnio oszalo-
wany gontami, z
faktuszkami na przy-
ciśnięciach wylepianych
tylniem. Kościół
jednonawowy, nawy
kwadratowej, prezb.
węższe, prostok., zala-
czone oktagonalnie,
od zach. wież. o lekko
pochyłych ściągach,
stupaowa, oszalowana

gontami, w górnej części spływ zastawiony
blachą, hełm namiotowy, dach nad kościo-
łem wspólny. Inne blaszki, od pld. do nawy,
przylega kaplica niższa od kościoła, tego
kształtu do prezb., tylko osobnym dachem,
od pld. do prezb., przylega prostok. zabudowa
wież. okładowana jest szóstkami białymi puf-
kami. Ołtarz w kościele tylny od pld. w nawie
pseudo-kołowa, podobnie w kaplicy i zabudow.

33. Koszty
w tys. zł

Przewidywane

Rzeczywiste

35. Uwagi różne

Bibl.:

J. Trykowski, O. Rogoński, Katalog Zeb.
kutu pow. jasielskiego, nieopisany

TRICINICA

do szkoły

s z t
zł

36. Wypełnił dnia 14. 1967.

J. i A. Czerepiński

37. Sprawdził dnia

4. 63 Jadwiga Jurek