

OŚRODEK DOKUMENTACJI
ZABYTKÓW w WARSZAWIE

KARTA EWIDENCYJNA ZABYTKÓW
ARCHITEKTURY I BUDOWNICTWA

A B C D E F G H I J K L M N O P R S T U V X Y Z

Nr

2674
PODKARPACKIE

1. Obiekt 281/2

DZWONNICA PRZY KOŚCIELE PARAFIALNYM p.w. NIEPKOLANEGO POZĘCIA NMP

2. Czas powstania

1928 r.

3. Miejscowość

JASIEINICA ROSIELNA

11. Zdjęcia, rzut, przekrój, sytuacja, orientacja



4. Adres

Jasienica Rosielna 14

nr hipoteczny

5. Przynależność administracyjna

województwo krośnieńskie

pow. Brzozów
gmina Jasienica Rosielna

6. Poprzednie nazwy miejscowości

7. Przynależność administracyjna

1 VI 1975

województwo rzeszowskie

powiat Brzozów

8. Właściciel i jego adres

Parafia rzymsko-katolicka w
Jasienicy Rosielnej
Jasienica Rosielna 14

9. Użytkownik i jego adres

J.W.

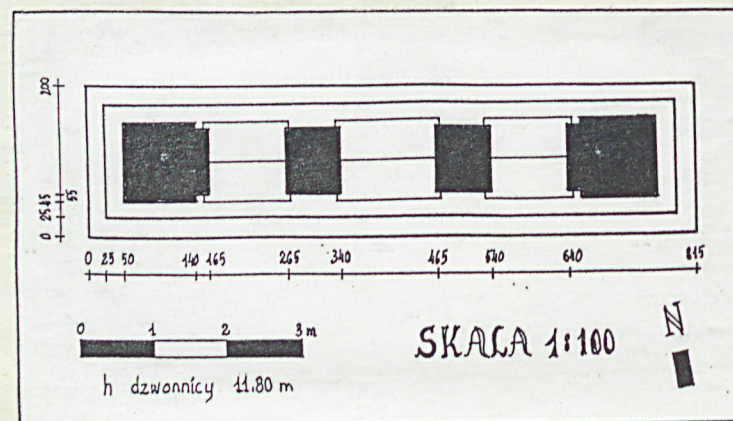
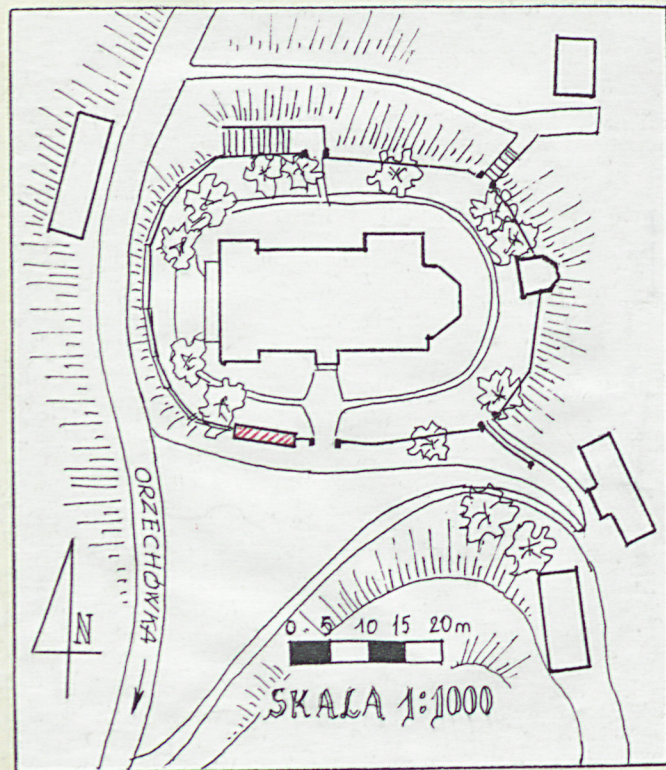
10. Rejestr zabytków

A-64

Nr

data

A-1007 2 7.11.2012



12. Autorzy, historia obiektu, określenie stylu

Obecna dzwonnica powstała wraz z murem oporowym wokół kościoła w roku 1928, wg. projektu krośnieńskiego architekta Stanisława Bergmana. Odnawiana w latach 80-tych.

13. Opis (sytuacja, materiał i konstrukcja, rzut, bryła, elewacje, wnętrze, wyposażenie, instalacje)

Dzwonnica usytuowana jest ok. 10 m na pld. od kościoła parafialnego, w obwodzie ogrodzenia. Równoległa do pld. ściany kościoła. W bezpośrednim sąsiedztwie dzwonnicy stara lipa.

Materiał i konstrukcja - dzwonnica murowana z ciosu piaskowcowego, na wysokim cokole, opadającym ukośnie ku zachodowi /spadek terenu/. Trójprzęsłowa, z przęsłami sklepiionymi łukiem pełnym. Zwieńczenie dzwonnicy w formie trójkątnego tympanonu. Zadaszenie z płyt piaskowcowych.

Rzut - prostokątny, wydłużony. Filary o przekroju prostokątnym, przy czym skrajne znacznie szersze od środkowych. Prześwit środkowej arkady szerszy od bocznych. Filary arkad skrajnych w przyziemiu rozszerzające się ku dołowi, za wyjątkiem boków przy prześwitach arkad.

Bryła - dzwonnica parawanowa, ażurowa. Zwieńczenie w formie trójkątnego tympanonu obwiedzionego profilowanym gzymsem. Część środkowa dzwonnicy cofnięta w stosunku do szerokości cokołu i skrajnych filarów.

Elewacje - dzwonnica w całości o licu z ciosu piaskowcowego w formie opus rusticum.

Wyposażenie - cztery dzwony, jeden w skrajnej arkadzie od zachodu gotycki z napisami minuskułowymi, zapewne z w. XV.

Instalacje - elektryczna.

14. Kubatura 112 m ³	15. Powierzchnia użytkowa 11 m ²	16. Przeznaczenie pierwotne sakralne	17. Użytkowanie obecne sakralne
18. Prace budowlane i konserwatorskie, ich przebieg i dokumentacja Odnawiana w latach 80-tych.		19. Stan zachowania (fundamenty, ściany zewnętrzne, ściany wewnętrzne, sklepienia, stropy, konstrukcje dachowe, pokrycie dachu, wyposażenie i instalacje) Ogólny stan zachowania obiektu dobry.	
		20. Najpilniejsze postulaty konserwatorskie Wyjątkowo szpecące obiekt są umieszczone przy dzwonach silniki uruchamiające dzwony. Uzasadnione wydaje się zastąpienie czterech silników /każdy dla jednego dzwonu/ jednym wspólnym i zredukowanie ilości przewodów. Konieczne jest także oczyszczenie elewacji dzwonnicy.	

21. Akta archiwalne (rodzaj akt, numer i miejsce przechowania)

- Projekt dzwonnicy dla kościoła parafialnego w Jasienicy Rosielnej, Stanisław Bergman, 1928 r., Archiwum PSOZ OW w Krośnie.

22. Bibliografia

- Kornecki M., Samek J., Katalog zabytków sztuki w Polsce, t. XIII, Woj. rzeszowskie, z. 2, Powiat brzozowski, Warszawa 1974, s. 65.

23. Źródła ikonograficzne i fotografie (rodzaj, miejsca przechowania sygnatury)

24. Uwagi różne

25. Opracował

tekst mgr Mariusz Czuba XI 1993 r.

imię, nazwisko, data, podpis

plany, rysunki mgr Mariusz Czuba XI 1993 r.

imię, nazwisko, data, podpis

zdjęcia fotograf. mgr Mariusz Czuba XI 1993 r.

imię, nazwisko, data, podpis

miejsce przechowania negatywów PSOZ OW Krosno

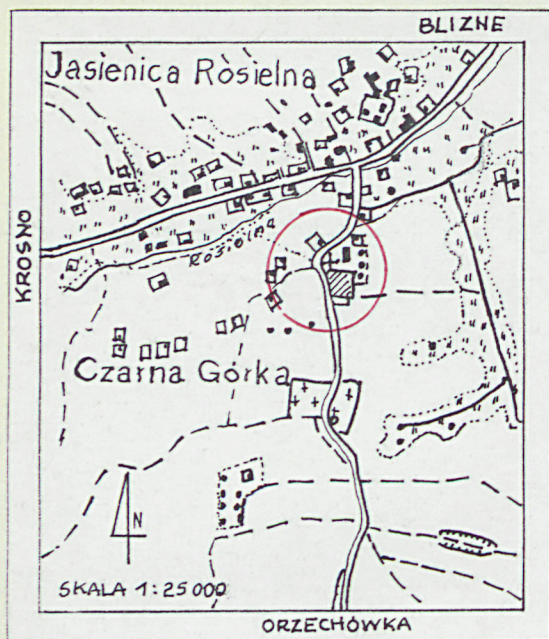
Karta po wypełnieniu podlega ochronie na podstawie przepisów prawa autorskiego

26. Adnotacje o inspekcjach, informacje o zmianach (daty, imiona i nazwiska wypełniających)

27. Załączniki

Wkładka.

1. Miejscowość JASIEŃNICA ROSIELNA	2. Obiekt (nazwa jak w karcie) DZWONNICA PRZY KOŚCIELE PARAFIALNYM	3. Zawartość wkładki (nazwa obiektu lub materiału uzupełniającego) plan orientacyjny i 2 zdjęcia: 1. widok z boku od wschodu, 2. dzwony.
---------------------------------------	--	---



Wkładkę założył: mgr Mariusz Czuba XI 1993 r.
(imię, nazwisko, data)

Miejsce przechowywania negatywów: PSOZ OW Krosno
jed. W.A. Olsztyn z. 135/S
OZGraf. Z.P. Ostróda z. 678 n. 40 000

Wzór ODZ 1978 r.