

A B C D E F G H I J K L Ł M N O P R S T U V W X Y Z

Nr

PODKARPACKIE

5180

1. Obiekt 558/1
CERKIEW FIL.GR.-KAT. P.W.NARODZENIA SW.ANNY, OB.KOŚCIÓŁ FIL.RZYM.-KAT.
SW.JOZEFA

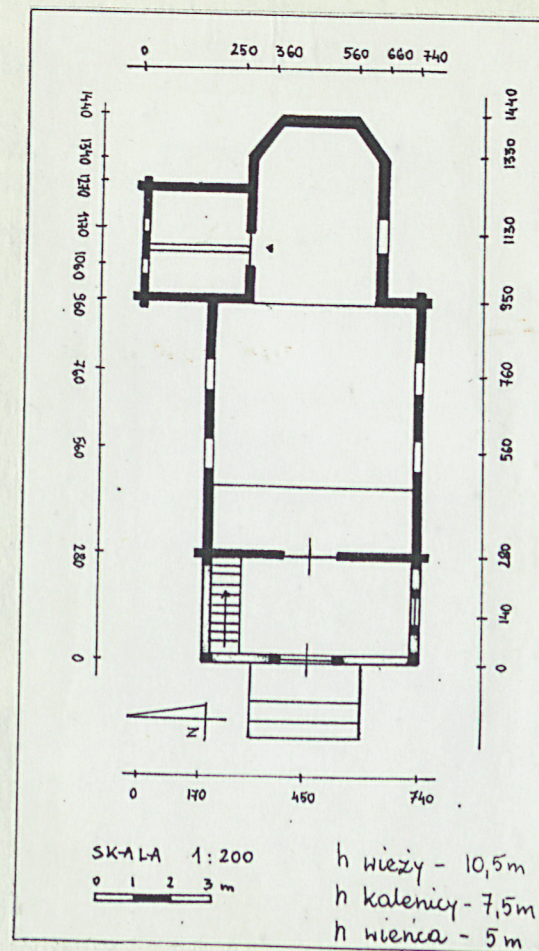
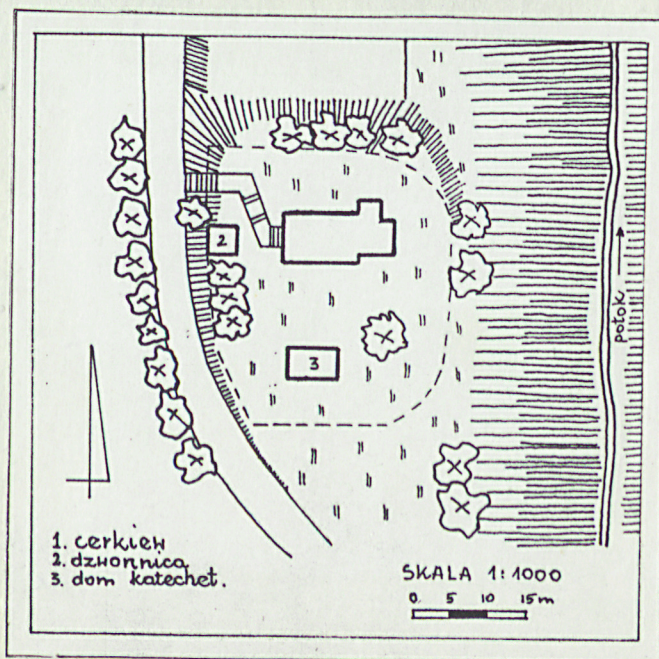
2. Czas powstania

1759 r.

3. Miejscowość

ORELEC

11. Zdjęcia rzut, przekrój, sytuacja, orientacja



4. Adres

Przy drodze Uherce-Myczkowce

nr hipoteczny

5. Przynależność administracyjna

województwo krośnińskie

gmina Solina OLSZANICA
pow. LESKO

6. Poprzednie nazwy miejscowości

7. Przynależność administracyjna
przed 1 VI 1975

województwo rzeszowskie

powiat bieszczadzki

8. Właściciel i jego adres

Par.rzym.-kat. w Bóbrce

9. Użytkownik i jego adres

J.W.

10. Rejestr zabytków

Nr A-493 data 29.04.1945

12. Autorzy, historia obiektu, określenia stylu.

Cerkiew została wzniesiona w 1759 r. prawdopodobnie z materiału uzyskanego po rozbiórce drewnianego kościoła w Uhercach Mineralnych. W 1933 roku była odnowiona. Z tego czasu pochodzi zapewne kruchta konstrukcji słupowej będąca od strony zachodniej. Nie znana jest natomiast data zmiany pierwotnego dachu zapewne z gontu na kryty blachą oraz z zadziórami z XIX w. Po wojnie do lat 70-tych obiekt pełnił funkcję magazynu dla miejscowej spółdzielni. Przejęty przez kościół rzym.-kat. poddany został remontowi. Do lat 60-tych istniało jeszcze wzdłuż ściany pn. nawy wydane zadaszenie wsparte na wystających belkach zrębu, okryte gontem a nad oknami znajdowały się daszki okapowe. Obiekt na bieżąco poddawany jest remontowi. Bryła cerkwi w ogólnym zarysie zachowała swój zabytkowy charakter podobnie jak i przestrzeń wnętrza w przeciwieństwie do jego wyposażenia. Na wskutek przekształceń ostatecznie ówczesny obiekt stracił cechy stylowe, które na podstawie opisu jego dawnego wyglądu sugerują typ bojkowski.

13. Opis (sytuacja, materiał i konstrukcja, rzut, bryła, elewacje, wnętrze, wyposażenie, instalacje)

Cerkiew położona jest na pd.-zach. obrzeżu wsi w pobliżu jej centrum przy ulicy łączącej się z drogą Solina-Uherce Mineralne, ok. 200 m od skrzyżowania, na wzniesieniu w kształcie języka wysuniętego ze zbocza doliny w kierunku wsi. Teren wokół cerkwi ogrodzony jest nowym płotem w obrębie którego znajduje się na osi drewniana dzwonnica, od pd. nowy dom katechetyczny. Cerkiew otoczona jest kręgiem nielicznych drzew. Orientowana. Materiał, konstrukcja - cerkiew drewniana na podmurówce z kamienia polnego, obrzuconej tynkiem cementowym. Ściany konstrukcji zrębowej zęglowane na obłap, z oształkami, oszalowane. Przedsionek konstrukcji słupowej. Stropy belkowe, w zakrystii nagi, pozostałe z podsufitką. Dach konstrukcji krokwiowo-belkowej z przypustnicą obity blachą. Wieżyczka na sygnaturkę konstrukcji słupowo-zastrzałowej z hełmem obitym blachą na krążynach. Posadzka betonowa, w prezbiterium i zakrystii podłogi białe. Chór muzyczny nadwieszony, o prostym parapecie. Schody drewniane, policzkowe 1-biegowe. Na zewnątrz schody betonowe, wolne. Otwory drzwiowe prostokątne. Drzwi płycinowe 1 i 2-skrzydłowe, pełne i przeszklone. Otwory okienne kwadratowe. Okna krosnowe z podziałem szczeblinowym. Rzut dwudzielny. Prezbiterium prostokątne z 3-boczną absydą. Od strony pn. zakrystia dostępna tylko z wnętrza. Prezbiterium oświetlone 1 oknem od pd. Nawa szersza, babiniec nie wyodrębniony. Przedsionek równy szerokością z nawą. Z przedsionka dostępny chór oraz poddasze. Bryła. Prezbiterium i nawa równe w wysokości, nakryte oddzielnymi dachami 2-spadowymi, nad absydą wielopołaciowym, niższym od dachu nawy. Nad nawą wieżyczka na sygnaturkę, 6-boczna z baniastym hełmem i latrnią ujętymi w profilowane gzymsy z cebulastym zwieńczeniem zakończonym krzyżem. Pazdury w formie krzyża zdobią szczyt i kalenice obu dachów. Zakrystia niższa przykryta dachem pulpitowym. Przedsionek również niższy, przykryty dachem 2-spadowym. Nad drzwiami frontowymi daszek okapowy. Elewacje - proste, bez dekoracji. Wnętrze - zmodernizowane. Ściany oszalowane i jednolicie pomalowane. Przestrzenie prezbiterium i nawy zintegrowane. Wyposażenie - pierwotne nie zachowane. Instalacja - elektryczna.

4. Kubatura 375 m ³	15. Powierzchnia użytkowa 85 m ²	16. Przeznaczenie pierwotne sakralne	17. Użytkowanie obecne sakralne
18. Prace budowlane i konserwatorskie, ich przebieg i dokumentacja W latach 70-tych rozpoczęto remonty. Wzmocniono podmurówkę fundamentu a w 1974 r. oszalowano ściany z zewnątrz i polakierowano zachowując barwę drewna. Wówczas to zapewne zlikwidowano zadaszenie od strony pn nawy i daszki okapowe nad oknami. Wewnątrz ściany obito deskami i pomalowano na gładko /jasny ugier/ a lamperie na brązowo. W nawie zdjęto podłogę i wykonano wylewkę betonową a w prezbiterium zachowano białą podłogę. Wokół cerkwi uporządkowano teren. Teren cerkwi otoczono drewnianym płotem na betonowej podmurówce. Wykonano dojście do budynku w postaci betonowych schodów i chodnika.		19. stan zachowania (fundamenty, ściany zewnętrzne, ściany wewnętrzne, sklepienia, stropy, konstrukcje dachowe, pokrycie dachu, wyposażenie i instalacje) Stan techniczna obiektu dobry.	
		20. Najpilniejsze postulaty konserwatorskie Chronić należy obrys rzutu, bryłę, gabaryt i konstrukcję ścian oraz zabytkowy charakter wnętrza. Wskazane przeprowadzenie inwentaryzacji architektonicznej oraz opracowanie naukowe podejmujące próbę rekonstrukcji pierwotnego wyglądu.	

21. Akta archiwalne (rodzaj akt, numer i miejsce przechowywania)

24. Uwagi różne

25. Opracował

tekst B.A. Bosakowie XI 1991 r.

imię, nazwisko, data, podpis

Barbara Bosak
Antoni Bosak

plany, rysunki

B.A. Bosakowie XI 1991 r.

imię, nazwisko, data, podpis

Barbara Bosak
Antoni Bosak

zdjęcia lotogr.

A. Bosak 1991 r.

imię, nazwisko, data, podpis

Antoni Bosak

miejsce przechowywania negatywów

Karta po wypełnieniu podlega ochronie na podstawie przepisów prawa autorskiego

26. Adnotacje o inspekcjach, informacje o zmianach (daty, imiona i nazwiska wypełniających)

27. Załączniki

22. Bibliografia

Katalog Zabytków Sztuki w Polsce. Seria Nowa. T.I.
zeszyt 2. Lesko, Sanok, Ustrzyki Dolne i okolice. op.
E. Snieżyńska-Stołozowa, F. Stolat, R. Brykowski,
K. Kutrzebianka. Warszawa 1982, s. 79-80.

23. Źródła ikonograficzne i lotografia (rodzaj, miejsce przechowywania, sygnatury)

1. Miejscowość

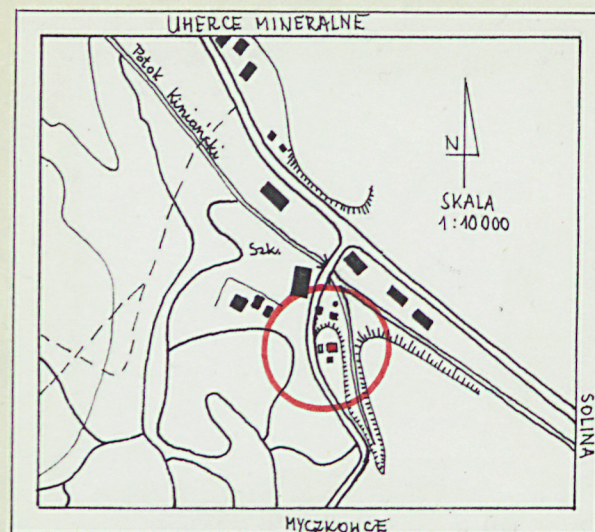
ORELEC

2. Obiekt (nazwa jak w karcie)

CERKIEW P.W. NARODZENIA
SW. ANNY

3. Zawartość wkładki (nazwa obiektu lub materiału uzupełniającego)

plan orientacyjny i 5 zdjęć
1. elewacja frontowa 2. elewacja wschodnia 3. elewacja północna
4. widok na prezbiterium 5. widok w kierunku chóru



Wkładkę złożył: B.A. Bosakowie XI 1991 r.

(Miejsce, data, data)

Miejsce przechowywania negatywów:

Inst. W. A. Główny z. 200/2
Odz. W. A. Główny z. 978 n. 40 000