

Obiekt

36k/2 DZWONNICA PRZY CERKWI GR.-KAT. P.W. NARODZENIA N.P.MARII, OB.
KOŚCIELE PAR. RZYM.-KAT.

2. Czas powstania

zapewne XIX w. KROŚCIENKO WYŻNE

3. Miejscowość

4. Adres

Przy drodze Krościenko-Stebnik
nr hipoteczny

5. Przynależność administracyjna

województwo krośnieńskie

gmina Krościenko WYŻNE pow. UROŚNO

6. Poprzednie nazwy miejscowości

7. Przynależność administracyjna
przed 1 VI 1975

województwo rzeszowskie

powiat bieszczadzki

8. Właściciel i jego adres

Par. rzym.-kat. w Krościenku
diec. przemyska

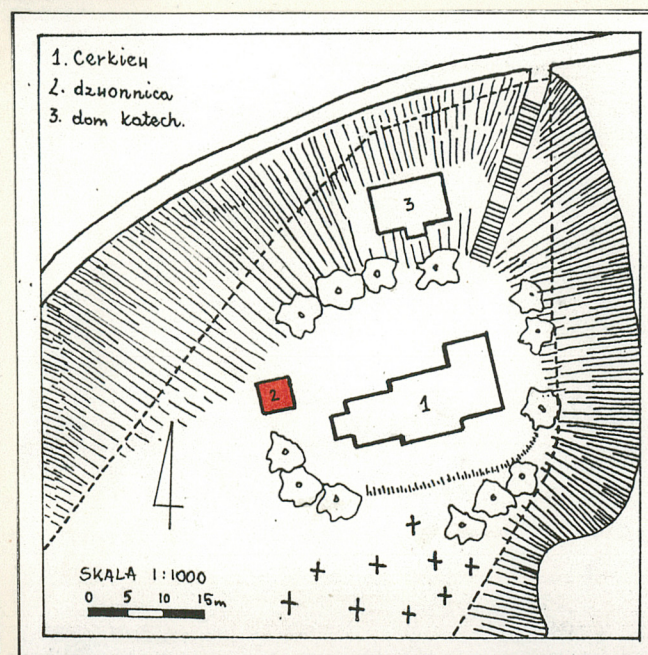
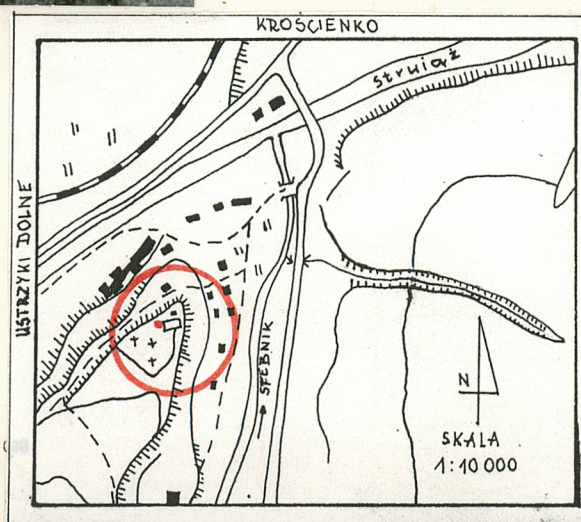
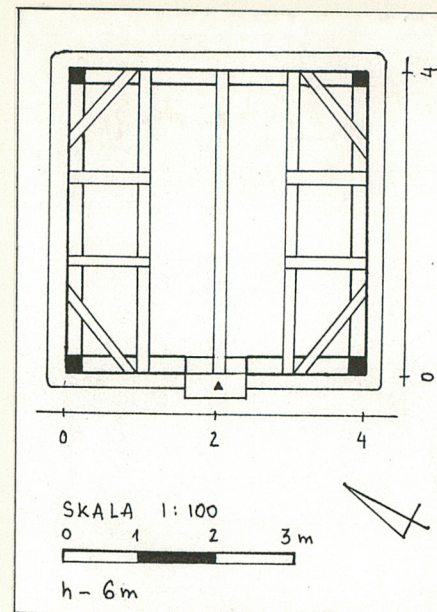
9. Użytkownik i jego adres

J.W.

10. Rejestr zabytków

Nr A-122 data 7.03.1969

1. Zdjęcia rzut, przekrój, sytuacja, orientacja



12. Autorzy, historia obiektu, określenia stylu.

Dzwonnica zbudowana została być może w XIX w. Prezentuje cechy typowe dla miejscowej tradycji ciesielskiej.

13. Opis (sytuacja, materiał i konstrukcja, rzut, bryła, elewacje, wnętrze, wyposażenie, instalacje)

Dzwonnica przy cerkwi usytuowanej w pd. - zach. części wsi w widłach rzek Strwiąż i Stebnik, przy drodze do Stebnika, na zboczu opadającym w kierunku wsi. Dzwonnica ulokowana od strony zach. przesunięta na pn. od osi cerkwi, mieści się w obwodzie pierścienia drzew otaczających świątynię.

Materiał, konstrukcja - dzwonnica drewniana na cokole z kamienia polnego, wzmocnionym częściowym obetonowaniem. Ściany lekko nachylone ku środkowi, konstrukcji słupowo-ramowej, oszalowane na zewnątrz. Cokół osłonięty gontowym fartuchem.

Wieżba dachowa konstrukcji krokwiowo-płatwiowej, otwarta do wnętrza. Dach pokryty gontem. Otwór drzwiowy zamknięty nieforemnym łukiem. Drzwi deskowe.

Rzut - zbliżony do kwadratu. Drzwi wejściowe od strony wschodniej.

Bryła - zwarta, w górnej części ażurowa. Obie części oddzielone są daszkiem okapowym. Konstrukcja powyżej daszku nie jest oszalowana. Dach 4-spadowy, namiotowy z blaszanym zwieńczeniem.

Elewacje - bez dekoracji.

Wnętrze - surowe, o estetyce mającej swoje źródło w pierwiastkach konstrukcyjno-funkcjonalnych.

Instalacje - brak.

<p>14. Kubatura</p> <p>82 m³</p>	<p>15. Powierzchnia użytkowa</p> <p>16 m²</p>	<p>16. Przeznaczenie pierwotne</p> <p>sakralne</p>	<p>17. Użytkowanie obecne</p> <p>sakralne</p>
<p>18. Prace budowlane i konserwatorskie, ich przebieg i dokumentacja</p> <p>Pod koniec lat 80-tych wzmocniono fundament, wymieniono oszalowanie oraz pokrycie gontowe dachu.</p>		<p>19. stan zachowania (fundamenty, ściany zewnętrzne, ściany wewnętrzne, sklepienia, stropy, konstrukcje dachowe, pokrycie dachu, wyposażenie i instalacje)</p> <p>Dobry, brak pokrycia gontowego daszków okapowych.</p>	
		<p>20. Najpilniejsze postulaty konserwatorskie</p> <p>Przeprowadzić inwentaryzację architektoniczną. Uzupełnić pokrycie gontowe daszków okapowych.</p>	

21. Akta archiwalne (rodzaj akt, numer i miejsce przechowywania)

22. Bibliografia

23. Źródła ikonograficzne i fotograficzne (rodzaj, miejsce przechowywania, sygnatury)

24. Uwagi różne

zdjęcia: 1.elewacja wschodnia 2.elewacje zachodnia
i południowa

25. Opracował

tekst B.A.Bosakowie XI 1991 r.

imię, nazwisko, data, podpis

plany, rysunki B.A.Bosakowie XI 1991 r.

imię, nazwisko, data, podpis

zdjęcia fotogr. A. Bosak 1991 r.

imię, nazwisko, data, podpis

miejsce przechowywania negatywów

Karta po wypełnieniu podlega ochronie na podstawie przepisów prawa autorskiego

26. Adnotacje o inspekcjach, informacje o zmianach (daty, imiona i nazwiska wypełniających)

27. Załączniki