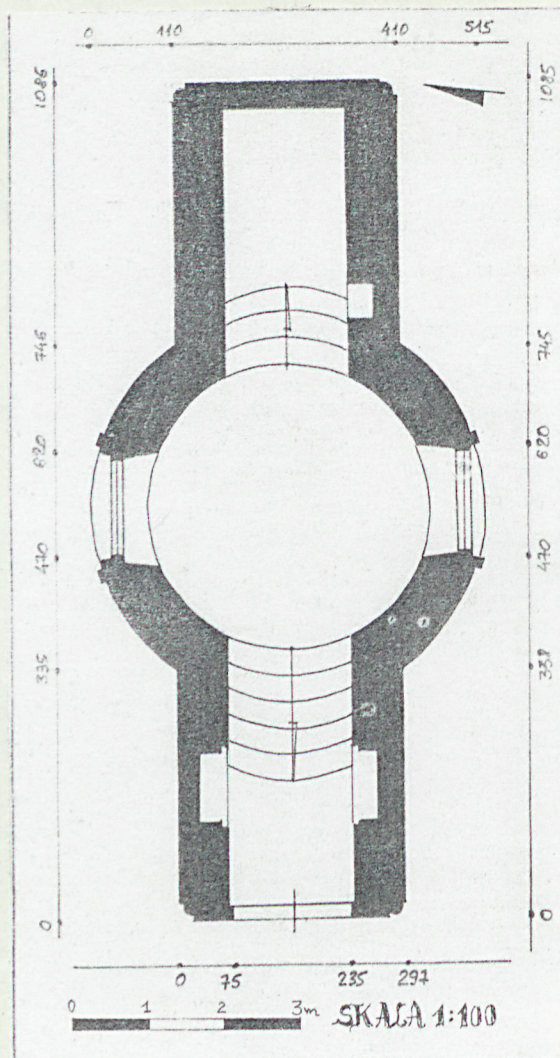
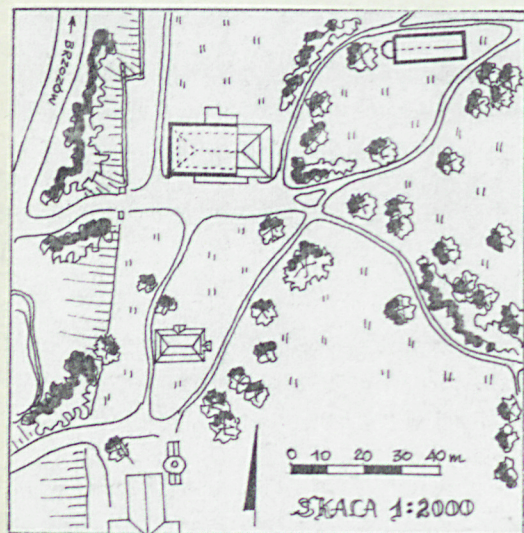


1. Obiekt *211/4*
KAPLICA DWORSKA

2. Czas powstania
przed 1820 r.
i 1926-27.

3. Miejscowość
HACZÓW

11. Zdjęcia, rzut, przekrój, sytuacja, orientacja



4. Adres
36-213 Haczów
nr hipoteczny *LWH - 405*

5. Przynależność administracyjna
województwo *krośnieńskie*
gmina *Haczów*
pow. Brzozów

6. Poprzednie nazwy miejscowości

7. Przynależność administracyjna
przed 1 VI 1975
województwo *rzeszowskie*
powiat *Brzozów*

8. Właściciel i jego adres
Parafia rzymsko-katolicka
w Haczowie
36-213 Haczów

9. Użytkownik i jego adres
J.W.

10. Rejestr zabytków *12.14.*
Nr *A - 313* data *1968 r.*

12. Autorzy, historia obiektu, określenia stylu.

Kaplica - pierwotny okrągły pawilon ogrodowy - wzniesiona została staraniem właściciela majątku haczyńskiego Ignacego Urbańskiego. W latach 1926-27 pawilon ów, z inicjatywy Heleny z Breleckich Urbańskiej zaadaptowany został na kaplicę dworską. Funkcję taką budowla ta pełniła do końca II wojny światowej. Po upaństwowieniu - w latach 50. - mieścił się tutaj magazyn miejscowego PGR. W okresie tym kaplica uległa silnej dewastacji, tracąc w całości wyposażenie ruchome. Na początku lat 90. z inicjatywy miejscowej parafii przeprowadzono kompleksowy remont kaplicy. Do chwili obecnej obiekt pozostaje jednak bez użytkownika.

13. Opis (sytuacja, materiał i konstrukcja, rzut, bryła, elewacje, wnętrze, wyposażenie, instalacje).

Kaplica położona w pd. części parku dworskiego, usytuowanego w centrum wsi, na prawym brzegu Wisłoka. Otworem wejściowym skierowana na zach. W bezpośrednim sąsiedztwie kaplicy zlokalizowane są: oficyna /na zach./ i wzniesiony po II wojnie światowej budynek domu kultury.

Materiał i konstrukcja - kaplica murowana z cegły na zaprawie wapiennej, otynkowana. Wnętrze przekryte stropem płaskim na belkach z podsufitką. Więźba kopuły drewniana, słupowo-zastrzałowa. Kopuła ukształtowana na krążynach, kryta blachą miedzianą. Podłoga i schody betonowe. Otwory okienne prostokątne zamknięte łukiem półkolistym. Okna ościeżnicowe, dwuskrzydłowe o podziale szczeblinowym. Otwory drzwiowe prostokątne z półkoliście zamkniętym nadświetlem. Drzwi dwuskrzydłowe, deskowe.

Rzut - kaplica wzniesiona na rzucie koła z niższymi przybudówkami od zach. i wsch. na rzucie prostokąta. Otwór drzwiowy w ścianie zach. Otwory okienne w ścianie pn. i pd.

Bryła - kaplica złożona z centralnego, założonego na planie koła korpusu oraz przylegających do niego od wsch. i zach. niższych prostokątnych przybudówek o zaokrąglonych narożach. Korpus nakrywa kopuła z ażurową latarnią. Nad przybudówkami dachy dwuspadowe, zamknięte trójkątnymi przyczółkami.

Elewacje - gładko tynkowane, zwieńczone bogato profilowanym gzymsem podokapowym. Otwory okienne i otwór drzwiowy ujęte płaskimi opaskami.

Wnętrze - trójprzestrzenne, złożone z centralnie usytuowanego korpusu na planie koła i z dwóch niższych przybudówek, z których jedna od 1927 roku służyła jako przedsionek, a druga - prezbiterium kaplicy. Posadzka poszczególnych pomieszczeń kaplicy umieszczona na różnej wysokości, połączona stopniami.

Wyposażenie - brak.

Instalacje - brak.

14. Kubatura 271 m ³	15. Powierzchnia użytkowa 40 m ²	16. Przeznaczenie pierwotne sakralne	17. Użytkowanie obecne nie użytkowana
18. Prace budowlane i konserwatorskie, ich przebieg i dokumentacja Kaplica gruntownie odnowiona na początku lat 90. obecnego stulecia. W trakcie prac remontowych m.in. wymieniono tynki, konstrukcję i poszycie kopuły i dachów przybudówek oraz wylano nową posadzkę cementową.		19. Stan zachowania (fundamenty, ściany zewnętrzne, ściany wewnętrzne, sklepienia, stropy, konstrukcje dachowe, pokrycie dachu, wyposażenie i instalacje) Ogólny stan zachowania obiektu dobry.	
		20. Najpilniejsze postulaty konserwatorskie Konieczne jest przywrócenie kaplicy jej dawnej funkcji.	

21. Akta archiwalne (rodzaj akt, numer i miejsce przechowywania)

24. Uwagi różne

22. Bibliografia

- Kornecki M., Samek J., Katalog zabytków sztuki w Polsce, t. XIII, woj. rzeszowskie, z. 2, powiat brzozowski, Warszawa 1974, s. 50.

23. Źródła ikonograficzne i fotograficzne (rodzaj, miejsce przechowywania, sygnatury)

25. Opracował

tekstmgr Mariusz Czuba XI 1996 r.
imię, nazwisko, data, podpis
plany, rysunkimgr Mariusz Czuba XI 1996 r.
imię, nazwisko, data, podpis
zdjęcia fotogr.mgr Mariusz Czuba XI 1996 r.
imię, nazwisko, data, podpis
miejsce przechowywania negatywówPSOZ OW Krosno

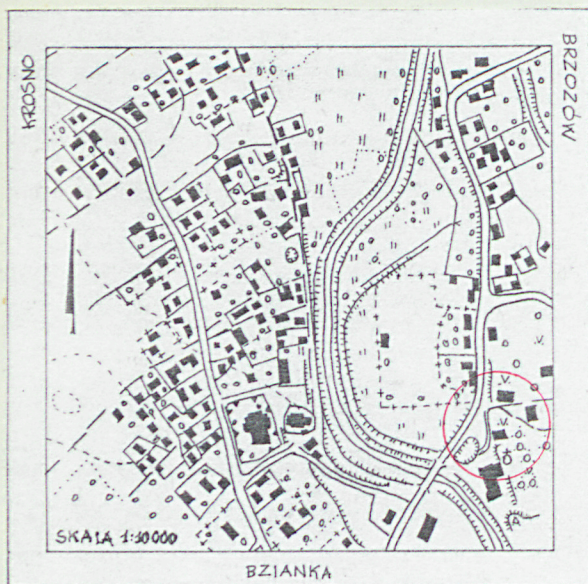
KARTA PO WYPEŁNIENIU PODLEGA OCHRONIE NA PODSTAWIE PRZEPISÓW PRAWA AUTORSKIEGO !

26. Adnotacje o inspekcjach, informacje o zmianach (daty, imiona i nazwiska wypełniających)

27. Załączniki

Wkładka

1. Miejscowość HACZÓW	2. Obiekt (nazwa jak w karcie) KAPLICA DWORSKA	3. Zawartość wkładki (nazwa obiektu lub materiału uzupełniającego) plan orientacyjny i 3 zdjęcia: 1. widok od wsch., 2. widok ogólny od pn.-zach., 3. widok od pd.
--------------------------	---	--



Wkładkę założył: mgr Mariusz Czuba XI 1996 r.
(imię, nazwisko data)

Miejsce przechowywania negatywów: PSOZ OW Krosno