

A B C D E F G H I J K L M N O P R S T U V X Y Z

PODKARPACKIE
Nr 2734

1. Obiekt 290/2

DZWONNICA PRZY KOŚCIELE PARAFIALNYM P.W. WNIEBOWZIECIA N.M.P.

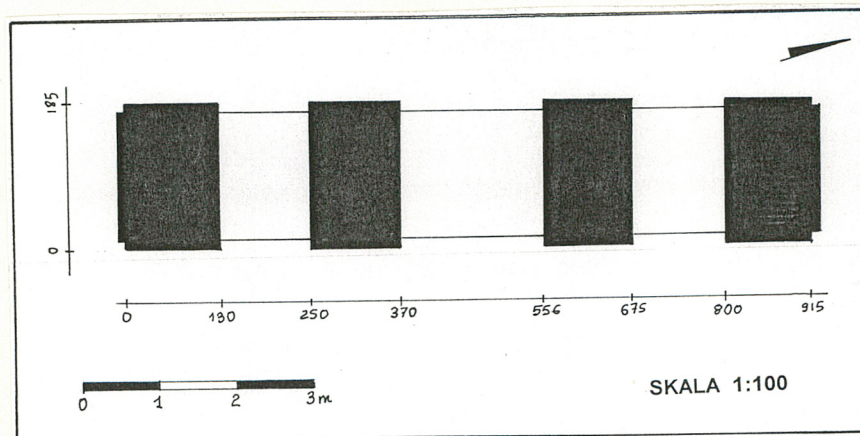
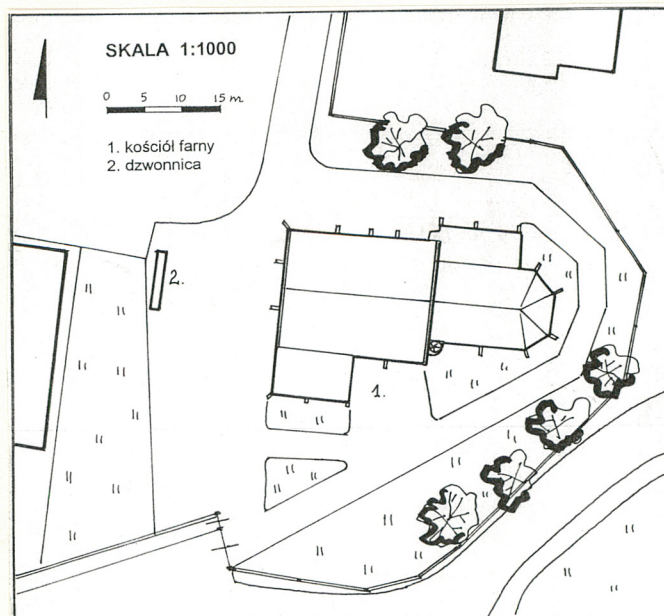
2. Czas powstania

XVIII/XIX w.

3. Miejscowość

JASŁO

11. Zdjęcia, rzut, przekrój, sytuacja, orientacja



4. Adres

ul. Cmentarna 2
38-200 Jasło

nr hipoteczny

5. Przynależność administracyjna

województwo krośnińskie

gmina Jasło

pow. Jasło

6. Poprzednie nazwy miejscowości

7. Przynależność administracyjna

przed 1 VI 1975

województwo rzeszowskie

powiat Jasło

8. Właściciel i jego adres

Parafia rzymskokatolicka
ul. Cmentarna 2
38-200 Jasło

9. Użytkownik i jego adres

J.W.

10. Rejestr zabytków

19.12.1956

Nr A-109 data 1935 r.

12. Autorzy, historia obiektu, określenia stylu.

Obecna parawanowa dzwonnica kościoła parafialnego w Jasle wzniesiona została prawdopodobnie na przełomie XVIII i XIX wieku. Z całą pewnością istniała już przed 1826 rokiem, z którego to czasu pochodzi najstarsze źródło ikonograficzne ukazujące dzwonnice w jej obecnej postaci /obraz J. Bieszczada "Pożar Jasła w 1826 roku" w zbiorach Muzeum Regionalnego w Jasle/. Gruntownie odnowiona po II wojnie światowej.

13. Opis (sytuacja, materiał i konstrukcja, rzut, bryła, elewacje, wnętrze, wyposażenie, instalacje).

Dzwonnica usytuowana ok. 10 m na zach. od kościoła parafialnego, na osi fasady. Dłuższymi bokami ustawiona w kierunku pn.-pd.

Materiał i konstrukcja - dzwonnica murowana z cegły i kamienia, otynkowana. Trójprzęsłowa, z przęsłami sklepieniami łukiem pełnym, w dolnej części do połowy wysokości przęsła arkad zamurowane. Mur dzwonnicy zwieńczony dwuspadowym daszkiem, krytym blachą ocynkowaną, od wsch. i zach. zamkniętym trójkątnym ogzysowanym szczytem.

Rzut - prostokątny, wydłużony. Filary o przekroju prostokątnym.

Bryła - dzwonnica parawanowa, ażurowa, zwieńczona trójkątnym ogzysowanym szczytem.

Elewacje - trójosiowe, bez detali architektonicznych, zwieńczone trójkątnymi ogzysowanymi szczytami.

Wyposażenie - trzy dzwony odlane po II wojnie światowej.

Instalacje - brak.

<p>14. Kubatura</p> <p>96 m³</p>	<p>15. Powierzchnia użytkowa</p> <p>12 m²</p>	<p>16. Przeznaczenie pierwotne</p> <p>sakralne</p>	<p>17. Użytkowanie obecne</p> <p>sakralne</p>
<p>18. Prace budowlane i konserwatorskie, ich przebieg i dokumentacja</p> <p>Dzwonnica odnawiana w latach 40. i 70. XX wieku. W trakcie ostatniego remontu wykonano obecny cementowy tynk typu terrabona.</p>		<p>19. Stan zachowania (fundamenty, ściany zewnętrzne, ściany wewnętrzne, sklepienia, stropy, konstrukcje dachowe, pokrycie dachu, wyposażenie i instalacje)</p> <p>Obecny stan zachowania dzwonnicy należy określić jako dobry. W niektórych miejscach widoczne drobne uszkodzenia mechaniczne lica ścian. Dolne partie dzwonnicy nieznacznie zawilgocone.</p>	
		<p>20. Najpilniejsze postulaty konserwatorskie</p> <p>Wskazane byłoby usunięcie cementowego tynku na elewacjach dzwonnicy i przywrócenie im dawnego wyglądu.</p>	

21. Akta archiwalne (rodzaj akt, numer i miejsce przechowywania)

24. Uwagi różne

22. Bibliografia

- Sarna W., Opis powiatu jasielskiego, Jasło 1908,
s.130 /reprint/.

23. Źródła ikonograficzne i fotograficzne (rodzaj, miejsce przechowywania, sygnatury)

25. Opracował

tekstmgr Mariusz Czuba.....VIII 1998 r.....
imię, nazwisko, data, podpis
plany, rysunkimgr Mariusz Czuba.....VIII 1998 r.....
imię, nazwisko, data, podpis
zdjęcia fotogr.mgr Mariusz Czuba.....VIII 1998 r.....
imię, nazwisko, data, podpis
miejsce przechowywania negatywówPSOZ OW Krosno.....

KARTA PO WYPEŁNIENIU PODLEGA OCHRONIE NA PODSTAWIE PRZEPISÓW PRAWA AUTORSKIEGO !

26. Adnotacje o inspekcjach, informacje o zmianach (daty, imiona i nazwiska wypełniających)

27. Załączniki

Wkładka

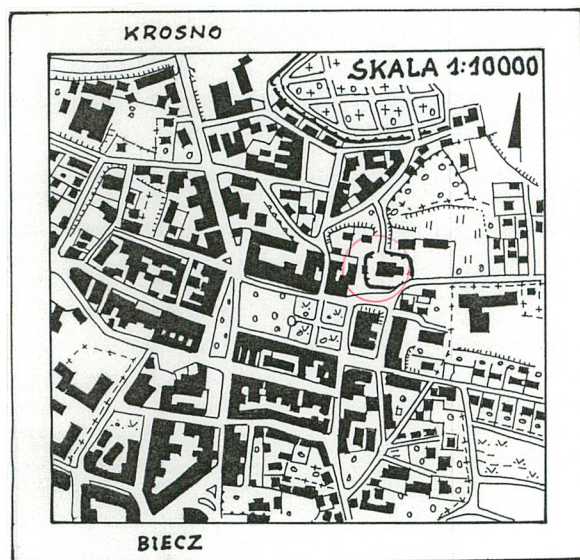
1. Miejscowość

JASŁO

2. Obiekt (nazwa jak w karcie)

DZWONNICA PRZY KOŚCIELE
PARAFIALNYM

3. Zawartość wkładki (nazwa obiektu lub materiału uzupełniającego) Plan orientacyjny
i 2 zdjęcia: 1. widok ogólny od zach., 2. fragment ele-
wacji zach.



1.



2.



Wkładkę założył: mgr Mariusz Czuba VIII 1998 r.
(imię, nazwisko, data)

Miejsce przechowywania negatywów: PSOZ OW Krosno

1. Miejscowość <i>Jasto</i>	5. Obiekt (nazwa jak w karcie) <i>Kościół - dwumennica</i>	6. Zawartość wkładki (nazwa materiału uzupełniającego)
2. Gmina <i>Jasto</i>		
3. Powiat <i>jastolski</i>		
4. Województwo <i>podkarpackie</i>		

Widok od strony rynku



Fot. Dębnicki 1948

Widok od strony zachodniej



Fot. Dębnicki 1948

Wkładkę założył: *16 VII 2008*
(imię, nazwisko, data)

Miejsce przechowywania negatywów



Fot. 1948