

Nr

I

A

B

C

D

E

F

G

H

I

J

K

L

M

N

O

P

R

S

T

U

V

W

X

Y

Z

PODKARPACKIE

Miejscowość

1. Obiekt zabytkowy

KOŚCIÓŁ I KLASZTOR DOMINIKANÓW  
ZAŁOŻENIA OBRONNE

2. Miejscowość

JAROSŁAW

3. Wiek

XVII/XVIII

4. Styl

barok

5. Kubatura m³

—

6. Powierzchnia w m²

a) zabytkowa: —

b) użytkowa: —

20. Przynależność administracyjna

a) województwo

śląskie

b) powiat

Jarosław

c) gmina

7. Materiał budowlany

Przed zniszczeniem

Po odbudowie

11. Ilość budynków

—

14. Grunty należące do zabytku:

ha

a) ściany

cegła

12. Ilość kondygnacji

1

a) ogrody stylowe

—

b) sklepienia

—

13. Użytkowanie wnętrza według ilości:

b) sady i grunty uprawne

—

c) stropy

—

a) izb mieszkalnych

—

c) lasy

—

d) wiązania dachu

—

b) innych pomieszczeń

—

d) wody

—

e) krycie dachu

dachówka

c) piwnic

—

e) inne

—

21. Stacja

Nazwa stacji

Odległość od stacji w km

a) kolejowa

Jarosław

b) autobusowa

—

22. Właściciel i jego adres

Szkolna państwa  
Zakon OO Dominikanów

8. Wyposażenie architektoniczne

15. Przeznaczenie pierwotne budynku

obronne

16. Użytkowanie w latach ubiegłych

obronne

17. Użytkowanie obecne

ogrodzenie

18. Nadaje się do użycia na

ogrodzenie

23. Użytkownik i jego adres

Zakon OO Dominikanów  
w.w.

24. Inwestor i jego adres

9. Autorzy i data budowy i przebudowy

19. Data, rodzaj i stopień zniszczeń i odbudowy

Data

O P I S

Zniszczenia %

Odbudowa %

VIII.1939 r.

XI.1939 r.

XII.1945 r.

XI.1959

Zameldowany. Zniszczone i uszkodzone fundamenty. Ogródki wylegiły się.

40

VII.1963

ZANIEDBANY - dalszy postęp zniszczeń

25. Rejestr zabytku Nr

rok ..... miejsce przechowywania

26. Nazwa księgi hipotecznej

27. Nr hipoteczny

28. Akta

29. Fotografie

30. Inwentaryzacja pomiarowa

10. Udostępnienie

Książeczka



31.

grafia



32. Przebieg prac konserwatorskich

Rok	Wyszczególnienie prac	Koszt tys. zł

33. Koszty  
w tys. zł

Przewidywane

Rzeczywiste

34. Inspekcje

35. Uwagi różne

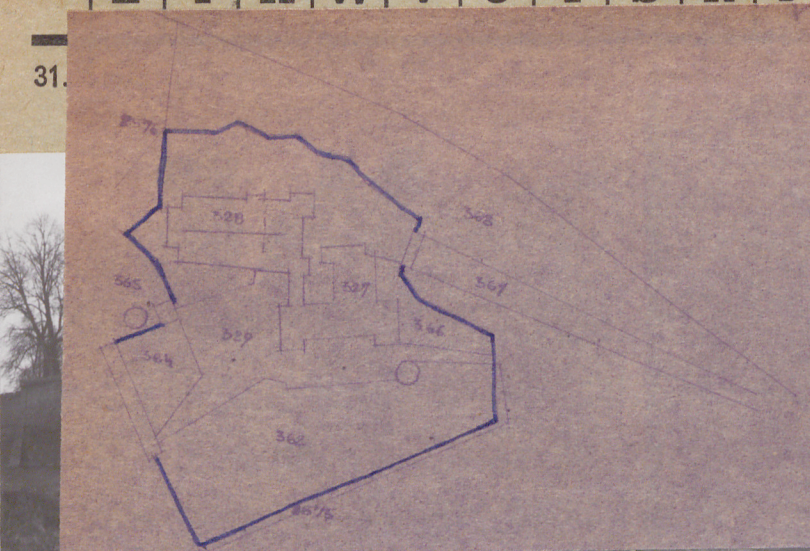
36. Wypełnił dnia

21.10.58 J. Korycki

37. Sprawdził dnia


15.XII.58  
P. Wójcik

VII.1963 W. SOBOCKI



na rechemie platformie opadającej od strony południowo-wschodniej znajduje się baste obronny.
















see opposite page









L K J I H G F E D C B A Nr

32. Przebieg prac konserwatorskich

Rok	Wyszczególnienie prac	Koszt tys. zł



33. Koszty  
w tys. zł

Przewidywane

Rzeczywiste

34. Inspekcje


35. Uwagi różne

36. Wypełnił dnia

XI. 1958 r. J. Krych

37. Sprawdził dnia

15. XII. 58  
P. Wójcik

VII. 1963 W. SOBOCKI

Kościół i Kłentor położone na zachodniej  
Kreiner miasto na dwóch platformie opodal  
jęcej tu zachodni otoczone murem obrony  
re strzelnicami na planie nieregularnej  
gwiazdy. Mur obrony umocniony  
od zachodu seksem. Od strony  
południowo-wschodniej znajduje się  
basta obronna.