

A B C D E F G H I J K L M N O P R S T U V W X Y Z NR

708

1. Obiekt

DZWONNICA CERKIEWNA

101/2

2. Czas powstania

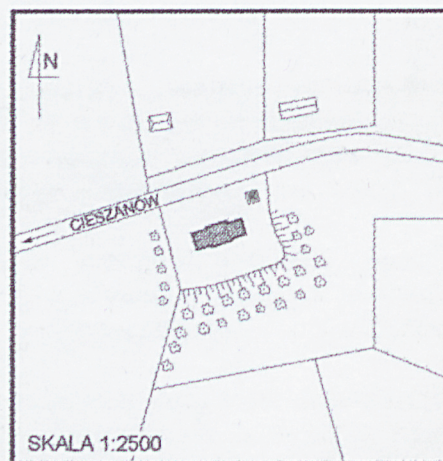
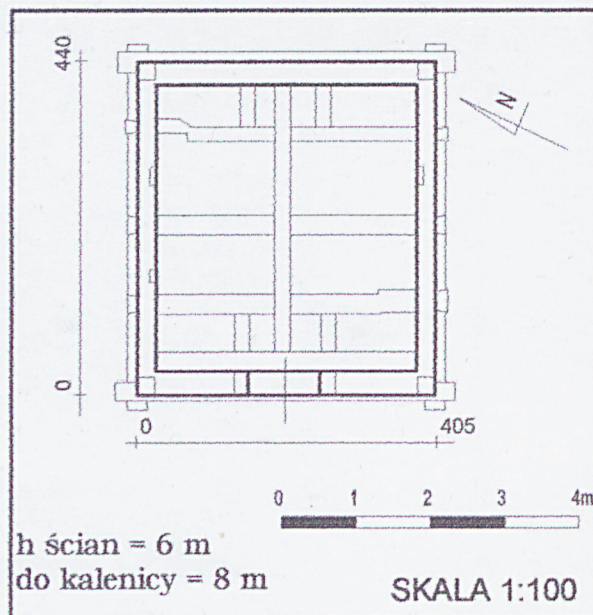
1862 r.

3. Miejscowość

GORAJEC

memoriał (1877)

11. Zdjęcia rzut przekrój sytuacja orientacja



4. Adres

Gorajec (Dąbrowa)

nr hipoteczny

5. Przynależność administracyjna

województwo **podkarpackie**

pow. **lubaczowski**

gmina **Cieszanów**

6. Poprzednie nazwy miejscowości

7. Przynależność administracyjna 1.VI.1975 r.

województwo **rzeszowskie**

powiat **Lubaczów**

8. Właściciel i jego adres

Skarb Państwa

9. Użytkownik i jego adres

Parafia rzymskokatolicka w Cieszanowie
37-611 Cieszanów, ul. Sobieskiego 2

10. Rejestr zabytków

3/24 z 30.11.1998

Nr **A-157**

data **29.09.1996 r.**

Dec. dot. miejscowej dzwonnicy w Gorajcu

12. Autorzy, historia obiektu, określenie stylu.

Dzwonnica wzniesiona została równolegle z drewnianą cerkwią p.w. św. Michała Archaniola w Majdanie Sieniawskim w 1863 roku. Razem z cerkwią stanowiła zespół cerkiewny użytkowany przez miejscową społeczność greckokatolicką do 1947 roku. Po wysiedleniu ludności ukraińskiej nie użytkowana stopniowo popadała w ruinę (w 1987 roku spłonęła stojąca obok niej cerkiew). W 1993 roku zapadła decyzja o zabezpieczeniu dzwonnicy oraz przeniesieniu na plac przy drewnianej cerkwi w Gorajcu (na miejsce nieistniejącej już wówczas dzwonnicy cerkiewnej). Prace związane z montażem dzwonnicy na nowym miejscu wraz z przeprowadzeniem niezbędnych zabiegów konserwatorskich i częściową rekonstrukcją przeprowadzono w 1996 roku.

13. Opis (sytuacja, materiał i konstrukcja, rzut, bryła, elewacje, wnętrze wyposażenie instalacje)

Dzwonnica usytuowana w obrębie placu cerkiewnego, kilkanaście metrów na płn.-wsch. od cerkwi. Otworem wejściowym skierowana na zach.

Materiał i konstrukcja – dzwonnica drewniana na kamiennym podmurowaniu. Ściany konstrukcji słupowo-ramowej z zewnątrz poszyte gontami. Nakryta dachem czterospadowym, namiotowym, pokrytym gontami. Drzwi jednoskrzydłowe deskowe na kowalskich zawiasach.

Rzut i bryła – dzwonnica na rzucie prostokąta, dwukondygnacyjna, o ścianach pionowych. Zwieńczona dachem namiotowym, czterospadowym z szerokim okapem. W połowie wysokości dzwonnicy, wsparty na wysuniętych belkach stropowych (fazowanych kroksztynach) gontowy fartuch. Podwalina i podmurowanie osłonięte gontowym fartuchem.

Elewacje – poszyte gontem bez podziałów architektonicznych. W górnej kondygnacji, z każdego boku po dwa prostokątne otwory okienne, bez stolarki.

Wyposażenie – brak.

Instalacje – brak.

<p>14. Kubatura</p> <p>95 m³</p>	<p>15. Powierzchnia użytkowa</p> <p>13 m²</p>	<p>16. Przeznaczenie pierwotne</p> <p>sakralne – dzwonnica</p>	<p>17. Użytkowanie obecne</p> <p>cele magazynowe, docelowo sakralne (dzwonnica)</p>
<p>18. Prace budowlane i konserwatorskie, ich przebieg i dokumentacja</p> <p>W 1996 roku dzwonnica przeniesiona została z Majdanu Sieniawskiego do Gorajca, gdzie po niezbędnych zabiegach konserwatorskich została ustawiona na obecnym miejscu. W trakcie prac m.in.: wykonano kamienne podmurowanie, wymieniono podwaliny oraz uzupełniono zniszczone elementy konstrukcyjne ścian i konstrukcji dachowej. Całkowicie wymieniono poszycie ścian i dachu. Prace prowadziła firma ARKADY Bronisława Bulińskiego z Jarosławia.</p>		<p>19. Stan zachowania (fundamenty, ściany zewnętrzne, ściany wewnętrzne, sklepienia, stropy, konstrukcje dachowe, pokrycie dachu, wyposażenie i instalacje)</p> <p>Obecny stan dzwonnicy określić można jako bardzo dobry.</p> <p>20. Najpilniejsze postulaty konserwatorskie</p> <p>Rozważyć należy wprowadzenie systemu alarmowego ostrzegającego o zaistnieniu pożaru.</p>	

21. Akta archiwalne (rodzaj akt, numer i miejsce przechowywania)

Inwentaryzacja pomiarowa cerkwi i dzwonnicy w Majdanie Sieniawskim. Wyk. Pracownia Geodezji i Fotogrametrii Wyższej Szkoły Inżynierskiej w Rzeszowie. Rzeszów 1972. Archiwum WO SOZ w Przemyśle.

22. Bibliografia

- E. Zawaleń, Drewniana cerkiew p.w. Narodzenia Przenajświętszej Bogurodzicy w Gorajcu koło Lubaczowa, Rzeszowska Teka Konserwatorska, T. II, Rzeszów 2000, s. 59-83.
- Słownik geograficzny Królestwa Polskiego i innych krajów słowiańskich, t. II, Warszawa 1881, s. 692.

23. Źródła ikonograficzne i fotografia (rodzaj, miejsca przechowywania, sygnatury)

24. Uwagi różne

25. Opracował

tekst mgr inż. Andrzej Sowa październik 2003 r. *A. Sowa*
Imię, nazwisko, data, podpis

plany, rysunki mgr inż. Andrzej Sowa październik 2003 r. *A. Sowa*
Imię, nazwisko, data, podpis

zdjęcia fotogr. mgr inż. Andrzej Sowa październik 2003 r. *A. Sowa*
Imię, nazwisko, data, podpis

miejsce przechowywania negatywów u autora

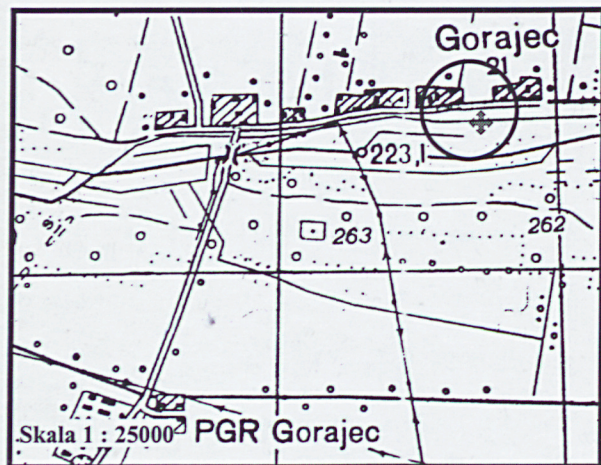
Karta po wypełnieniu podlega ochronie na podstawie przepisów prawa autorskiego.

26. Adnotacje o inspekcjach, informacje o zmianach (daty, imiona i nazwiska wypełniających)

27. Załączniki

1 wkładka

1. Miejscowość	2. Obiekt (nazwa jak w karcie)	3. Zawartość wkładki (nazwa obiektu lub materiału uzupełniającego)
GORAJEC	DZWONNICA CERKIEWNA	Plan orientacyjny i 5 zdjęć: 1. Widok od zach., 2. Widok od płn.-wsch., 3. Widok od pld., 4. Widok od wsch., 5. Widok ogólny założenia cerkiewnego.



1



2



Wkładkę założył: mgr inż. Andrzej Sowa październik 2003 r.
(imię, nazwisko, data)

Miejsce przechowywania negatywów: u autora

3



4



5

