

# KARTA EWIDENCYJNA ZABYTKU NIERUCHOMEGO WPISANEGO DO REJESTRU ZABYTKÓW

3. Miejscowość

KRASICZYN

3114

1. Nazwa

BRAMA GŁÓWNA WJAZDOWA  
w zespole zamkowym

326 16

2. Czas powstania

lata 80.XIX wieku

4. Adres

37-741 Krasiczyn

nr ewidencyjny działki 500/1 obręb Krasiczyn

nr księgi wieczystej

5. Przynależność administracyjna

województwo Podkarpackie

powiat przemyski

gmina Krasiczyn

6. Współrzędne geograficzne

N 49°46'33.59

E 22°39'6.17

7. Poprzednie nazwy miejscowości

8. Właściciel i jego adres

Agencja Rozwoju Przemysłu S.A.  
w Warszawie, ul. Wołoska 7

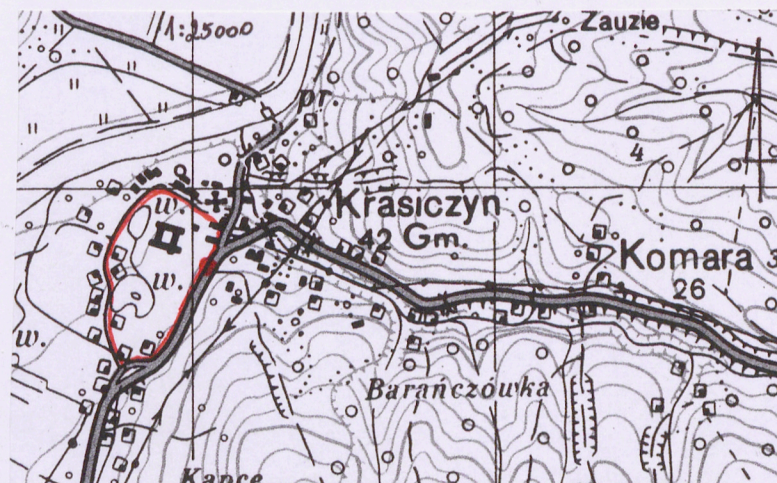
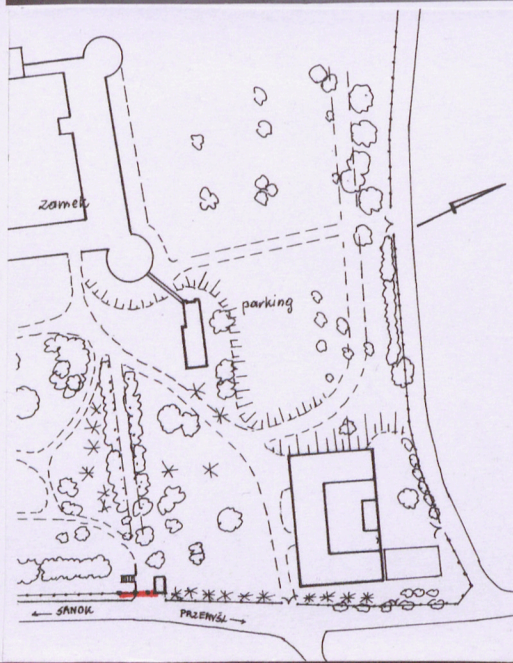
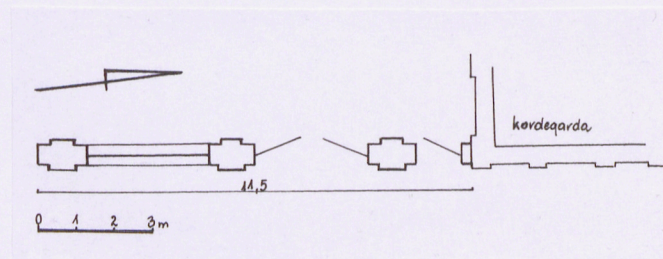
9. Użytkownik i jego adres

Agencja Rozwoju Przemysłu S.A.  
w Warszawie – Oddział w Krasiczynie  
27-741 Krasiczyn

10. Formy ochrony

rejestr zabytków — nr rej. A-321,  
26.06.1968

nie wpisane?





## 12. Historia

Brama wejściowa, wraz z kordegardą, została zbudowana prawdopodobnie w latach 80. XIX w. z inicjatywy księcia Adama Sapiehy, który po pożarze zamku w 1852 r. przystąpił w 1860 r. do prac przy odbudowie zamku i budowy budynków o charakterze gospodarczym – m.in. oficyny-stajni i budowy głównego wjazdu na teren założenia od strony wschodniej, z głównego traktu Przemyśl – Sanok (do tego czasu główny wjazd prowadził od strony starego miasteczka usytuowanego po zachodniej stronie założenia zamkowego). Prace trwały kilkadziesiąt lat. Kierowali nimi lwowski architekt Adolf Kuhn i architekt Michał Zajączkowski.

Wszystkie powstałe wówczas nowe zabudowania usytuowane w północno – wschodniej części założenia czyli oficyna – stajnia, kordegarda i brama główna utrzymane są w tym samym, eklektycznym charakterze z przewagą form neorenesansowych – niewątpliwie zaprojektowane przez jednego architekta. Zespół kordegardy z bramą wjazdową zachował się bez większych zmian w zakresie formy i wystroju z okresu powstania. Wskazuje na to zachowana inwentaryzacja architektoniczna z 1958 roku, opracowana przez Kierownictwo Odbudowy Zamku Królewskiego na Wawelu, pod kierunkiem prof. Alfreda Majewskiego i gł. projektanta Józefa Ptaka.

Remont przeprowadzono ok. 1966 roku łącznie z budynkiem kordegardy. Następny miał miejsce w 1998 roku, kiedy uzupełniono ubytki struktury i pomalowano filary.

## 13. Opis

**Sytuacja:** Brama główna wjazdowa, usytuowana we wschodnim odcinku ogrodzenia, jest głównym wjazdem na teren założenia zamkowo – parkowego w Krasiczynie. Prowadzi bezpośrednio z drogi relacji Przemyśl – Sanok. Elewacją frontową skierowana na wschód, od północy łączy się z murem budynkiem kordegardy, od południa przechodzi we współczesne, stalowe ogrodzenie założenia. Od strony parku filar środkowy stanowi oparcie dla kamiennego murku oporowego ze schodami wyrównującymi wznoszący się poziom terenu.

**Materiał, konstrukcja, technika:** filary i murek zbudowane z cegły, otynkowane, otwory wypełnione kutymi ozdobnymi balustradami.

**Rzut, bryła, elewacje:** brama składa się z czterech czworobocznych filarów usytuowanych na osi południe - północ na planie wydłużonego prostokąta, przy czym skrajny, północny to półfilar wchodzący w strukturę kordegardy, a filar południowy, wskutek wznoszącego się terenu, widoczny jest jedynie w części górnej. Na osi szeroki przejazd zamknięty metalową, dwuskrzydłową bramą o ozdobnej, kutej balustradzie; w osi północnej, przy kordegardzie, wąska bramka – przejście, zamknięta ozdobną, metalową przegrodą. Pomiędzy filarami południowymi otynkowany mur zwieńczony metalową balustradką.

Filary na rzucie wydłużonych prostokątów z ryzalitami w ścianach dłuższych, prostymi w ścianach tylnych, w ścianach frontowych o trójstopniowo zwężającej się formie, o powierzchni opracowanej w części górnej w formie groszkowanych boni. Przechodzącą one w czworoboczne postumenty wyniesione ponad części boczne w formie podniesionych, owalnych czap. Niższe części boczne filarów nakryte czapami w kształcie wolut.



14. Kubatura	15. Powierzchnia użytkowa	16. Przeznaczenie pierwotne	17. Użytkowanie obecne
ok. 35 m <sup>3</sup>	pow. zab. - 10 m <sup>2</sup>	brama wjazdowa	brama wjazdowa
18. Stan zachowania		19. Istniejące zagrożenia, najpilniejsze postulaty konserwatorskie	
Znaczne zawilgocenie filarów, częściowe ubytki detalu architektonicznego z ubytkami tynków.		Konieczne wykonanie prac związanych z odwodnieniem filarów i uzupełnieniem ubytków detalu architektonicznego i tynków. Likwidacja stalowej konstrukcji pod napis <i>ZAMEK</i> .	



20. Akta archiwalne (rodzaj akt, numer i miejsce przechowywania)

21. Uwagi

22. Adnotacje o inspekcjach, informacje o zmianach (daty, imiona i nazwiska wypełniających)

23. Bibliografia

Krasiczyn – zamek. Stróżówka i brama wjazdowa. Inwentaryzacja architektoniczna, skala 1:50, PKZ Kraków 1966. Archiwum WUOZ Przemysł, nr 112.

24. Opracowanie karty ewidencyjnej (autor, data i podpis)

Tekst mgr Zofia Kostka – Bieńkowska, wrzesień 2012 r. *ZB*

plany, rysunki mgr Zofia Kostka – Bieńkowska, wrzesień 2012 r. *ZB*

fotografie mgr Zofia Kostka – Bieńkowska, czerwiec – wrzesień 2012 r. *ZB*

25. Źródła ikonograficzne (rodzaj, miejsce przechowywania)

26. Załączniki – nr 1 – zdjęcia



1. Miejscowość	KRASICZYN	5. Nazwa zabytku (jak w karcie), adres  <b>BRAMA GŁÓWNA WJAZDOWA w zespole zamkowym</b>	6. Zawartość załącznika zdjęcia
2. Gmina	KRASICZYN		
3. Powiat	PRZEMYSKI		
4. Województwo	PODKARPACKIE		

Zdjęcia: 1) widok ogólny od wjazdu; 2-4) widok od wjazdu; 5-7) widok od parku; 8) filar wschodni – widok od parku; 9) filar zachodni bramy - widok od parku.



2)



3)



4)



5)





6)



7)



8)



9)