

Nr

A

B

C

D

E

F

G

H

I

J

K

L

M

N

O

P

R

S

T

U

V

W

X

Y

Z

PODKARPACKIE

1. Obiekt zabytkowy

POMNIK KUKASIEWICZA

2. Miejscowość

BOBRKA

gm. CHORKÓWKA

133

3. Wiek

XIX

4. Styl

5. Kubatura m<sup>3</sup>

78.75

6. Powierzchnia w m<sup>2</sup>

2.25

a) zabytkowa:

b) użytkowa:

20. Przynależność administracyjna

a) województwo

RZESZÓW

b) powiat

KROSNO

c) gmina

BOBRKA

CHORKÓWKA

7. Materiał budowlany

Przed zniszczeniem

Po odbudowie

11. Ilość budynków

1

14. Grunty należące do zabytku:

ha

21. Stacja

Nazwa stacji

Odległość od stacji w km

a) ściany

KAMIEŃ

12. Ilość kondygnacji

1

a) ogrody stylowe

b) sklepienia

13. Użytkowanie wnętrza według ilości:

b) sady i grunty uprawne

c) stropy

a) izb mieszkalnych

c) lasy

d) więzania dachu

b) innych pomieszczeń

d) wody

e) krycie dachu

c) piwnic

e) inne

21. Stacja

Nazwa stacji

Odległość od stacji w km

a) kolejowa

KROSNO

13.0

b) autobusowa

RÓWNE

3.0

22. Właściciel i jego adres

KOPALNIA ZJEDNOCZONA BOBRKA

8. Wyposażenie architektoniczne

TABLICA INFORMACYJNA

15. Przeznaczenie pierwotne budynku

OBELISK

23. Użytkownik i jego adres

KOPALNIA ZJEDNOCZONA BOBRKA

16. Użytkowanie w latach ubiegłych

OBELISK

17. Użytkowanie obecne

OBELISK

24. Inwestor i jego adres

KOPALNIA ZJEDNOCZONA BOBRKA

18. Nadaje się do użycia na

OBELISK

9. Autorzy i data budowy i przebudowy

TABLICA EREKCYJNA 1872.

19. Data, rodzaj i stopień zniszczeń i odbudowy

Data

O P I S

Zniszczenia %

Odbudowa %

VIII.1939 r.

OBIEKT NIEZNISZCZONY

XI.1939 r.

OBIEKT NIEZNISZCZONY

XII.1945 r.

OBIEKT NIEZNISZCZONY

X.59.

STAN DOBRY

25. Rejestr zabytku Nr

rok ..... miejsce przechowywania

26. Nazwa księgi hipotecznej

27. Nr hipoteczny

28. Akta

29. Fotografie

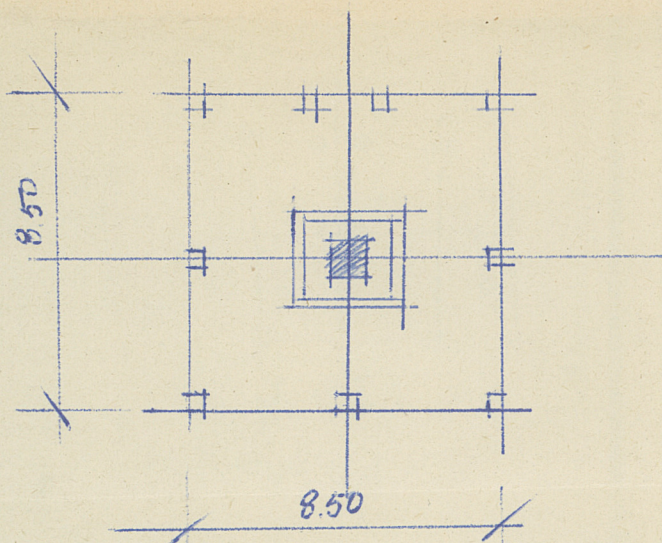
30. Inwentaryzacja pomiarowa

10. Udostępnienie

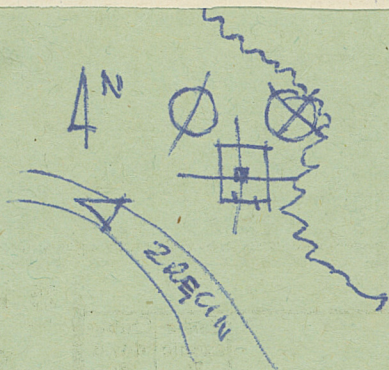
DOŁĄCZONE - OBIEKT WOLNOSTOJĄCY



31. Szkic sytuacyjny, plan sc



WYSOKOŚĆ  $h = 3.5m$



OBIEKT WZNIESIONY DLA UCZCZENIA  
POWSTANIA KOPALNI NAFTY W BOBRCE  
SYTUOWANY PRZY DRODZE W FORMIE  
OBLĘDEK.

gólnienie prac	Koszt tys. zł

czywiste	34. Inspekcje

35. Uwagi różne	36. Wypełnił dnia 20.XI.57. W. G. G. G.


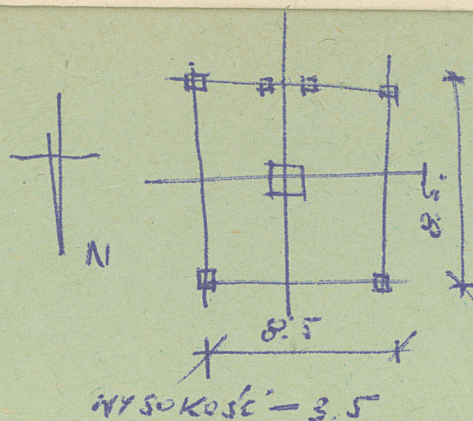
37. Sprawdził dnia



Z Y X W

E D C B A Nr

31. Szkic sytuacyjny, plan sc



OBIEKT WZNIESIONY DLA UCZCZENIA  
POWSTANIA KOPALNI NAFTY W BOBRCE  
SYTUOWANY PRZY DRODZE W FORMIE  
OBŁĘDZKU.

Rok

wyszczególnienie prac

Koszt  
tys. zł

33. Koszty  
w tys. zł

Przewidywane

Rzeczywiste

34. Inspekcje

35. Uwagi różne

36. Wypełnił dnia

20.XI.59. W. Bogdan

37. Sprawdził dnia