


KARTA CMENTARZA

NR

12163









A 1. Miejscowość KRZEMIENICA	6. Nazwa cmentarza (ew. nazwa dawna) cmentarz parafialny "nowy"	B 13. Najstarszy istniejący nagrobek (data) 1920r.	15. Groby o znaczeniu historycznym lub osób szczególnie zasłużonych 1. "kanonik W. Turzyński kapelan, major WP, były więzień obozu zagłady, 1890-1969r."
2. Gmina CZARNA <i>pow. ŁANCUCKI</i>	7. Cmentarz dawny <input checked="" type="checkbox"/> tak Cmentarz nowy (po 1945 r.) <input type="checkbox"/> -	14. Istniejąca dokumentacja cmentarza i miejsce jej przechowywania Plan aktualny - Plan dawny -	2. "J. Turzyńska 1888-1979, wielce zasłużona przez 35 lat nauczycielka i wychowawca młodych pokoleń w Krzemienicy."
3. Adres cmentarza Krzemienica	8. Data założenia 15.VIII.1920r.		
4. Poprzednie nazwy miejscowości -	9. Przynależność wyznaniowa: obecna - rzymsko-katolicka dawna - j.w.		
5. (Nie) czynny ew. podstawa zamknięcia czynny	10. Powierzchnia w ha: ogólna - 150arów wolna - 65arów	Inne materiały archiwalne Kronika parafialna z 1886r.	
11. Położenie cmentarza Cmentarz usytuowany na wschód od kościoła, na zboczu w północnej części miejscowości		16. Bibliografia -	
12. Uwagi Ter. Org. Adm. Państwowej -		17. Uwagi użytkownika Obeenie cmentarz jest w trakcie poszerzania od pld. i pln. oraz zakładania ogrodzenia.	

C 18. ELEMENTY CMENTARZA		Czy istnieją	I L O Ś Ć					23. Charakter rozplanowania cmentarza Na planie prostokąta ze ścieżką przez środek o kierunku wsch.-zach.
			Do XVIII w.	1 poł. XIX w.	2 poł. XIX w.	1 poł. XX w. (do 1945 r.)	2 poł. XX w.	
Mur ogrodzeniowy		tak	-	-	-	-	1	24. Czytelność układu cmentarza: - całość dobra - kwater, - - nagrobków i mogił dobry
Brama I-yl		tak	-	-	-	-	2	
Kościół		-	-	-	-	-	-	
Kaplica I-el		-	-	-	-	-	-	
Nagrobki:	wolnostojące	tak	-	-	-	12	6	25. Ogólny stan zachowania cmentarza (nagrobków i drzewostanu) dobry
	przyścienne	-	-	-	-	-	-	
	płyty	-	-	-	-	-	-	
Mogiły		tak	-	-	-	12	7	26. Istniejące zagrożenia nie ma
Inne elementy		tak	-	-	-	kostnica	-	
19. Które obiekty wpisane są do rejestru zabytków -								
20.	STARODRZEW	Ilość	Ø pnia w cm	Stan zdrowotny				
	lipa	3	100-120	dobry				
	kasztanowiec	-						
	jesion	-						
	tuja (żywotnik)	-						
21. Czy na terenie cmentarza znajdują się zarejestrowane pomniki przyrody ew. aleje								
22. Ogólny stan zachowania zieleni na cmentarzu dobry								
27. Wnioski w zakresie prac: - porządkowych zbudować śmietnik uczytelnić ścieżkę - remontowych - konserwatorskich -								28. Wnioski w zakresie niezbędnej dokumentacji: - poszczególnych nagrobków - - ewidencji całości cmentarza - - studium historycznego - ewentualnie dokum. projektowej wykonać projekt do nowej części cmentarza
29. Inne uwagi służb konserwatorskich								
30. Wypełnił: Data: <i>1986</i> <i>Toko. Kuciel</i>								


KRZEMIENICA - CMENTARZ „NOWY” zot. w 1920r

skala 1:1000

LEGENDA:

-  ogrodzenie
-  kostnica
-  najstarsze nagrobki
-  drzewa liściaste
-  studnia
-  drogi


polu



do kościoła

do drogi.
biegnącej
przez wieś

boisko szkolne





Widok z drogi na cmentarz



Wjeżdżenie na cmentarz i kościelnica



Widok na cmentarz



Ścieżka biegnąca przez środek cmentarza



Zach. część cmentarza



Fragm. cmentarza

