

KARTA CMENTARZA

NR

11613

Z

A 1. Miejscowość P A R K O S Z	6. Nazwa cmentarza [ew. nazwa dawna] CMENTARZ WOJENNY	B 13. Najstarszy istniejący nagrobek [data] bez daty - z I wojny światowej	15. Groby o znaczeniu historycznym lub osób szczególnie zasłużonych Na obelisku napis: " GEBT, TREUE UM TREUE !"
2. Gmina P I L Z N O pow. DĘBICKI	7. Cmentarz dawny <input checked="" type="checkbox"/> tak Cmentarz nowy (po 1945r.) <input checked="" type="checkbox"/> nie	14. Istniejąca dokumentacja cmentarza i miejsce jej przechowywania. - Plan aktualny - Plan dawny - Inne materiały archiwalne -	
3. Adres cmentarza P a r k o s z, przy szosie z Pilzna do Dębicy, przed zajazdem "Parkosz"	8. Data założenia I wojna światowa		
4. Poprzednie nazwy miejscowości Parkosz	9. Przynależność wyznaniowa: obecna - - dawna - -		
5. [Nie] czynny ew. podstawa zamknięcia nieczynny	10. Powierzchnia w ha: ogólna - 0,11 ha wolna - -		
11. Położenie cmentarza Położony bezpośrednio przy parkingu zajazdu, w odległości ok.50m. od szosy. Od strony pn-zach. zagajnik, od pd.i wsch pole.		16. Bibliografia -	
12. Uwagi Ter. Org. Adm. Państwowej		17. Uwagi użytkownika	

C ¹⁰ Elementy cmentarza		Czy istnieją	I L O S C				
			Do XVIII w.	1 poł. XIX w.	2 poł. XIX w.	1 poł. XX w. (do 1945r)	2 poł. XX w.
Mur ogrodzeniowy - ogrodzenie			metalowe	ze słupkami	betonowymi		
Brama l-yl metal.		tak				1	
Kościoł		nie					
Kaplica l-el		nie					
Nagrobki:	wolnostojące	nie					
	przyścienne	nie					
	ptyty	tak				18	
Mogiły		nie					
Inne elementy - obelisk							

19. Ktore obiekty wpisane są do rejestru zabytków
nie

20. STARODRZEW	Ilość	Ø pnia w cm	Stan zdrowotny
lipa	2		dobry
kasztanowiec	-		
jesion	-		
tuja [żywołnik]			
dęby	2	120-130	dobry

21. Czy na terenie cmentarza znajdują się zarejestrowane pomniki przyrody ew. aleje
nie

22. Ogólny stan zachowania zieleni na cmentarzu Dęby w stanie dobrym, lipy i akacje poza terenem

23. Charakter rozplanowania cmentarza Założony na planie prostokąta z alejką biegnącą od bramki do obelisku. Po obu stronach po dwa rzędy stojących płyt beton.

24. Czytelność układu cmentarza:
- całości - czytelna
- kwater - czytelna
- nagrobków i mogił - czytelna

25. Ogólny stan zachowania cmentarza /nagrobków i drzewostan Częściowo zniszczone ogrodzenie, poobrywane krzyże na większości grobów.

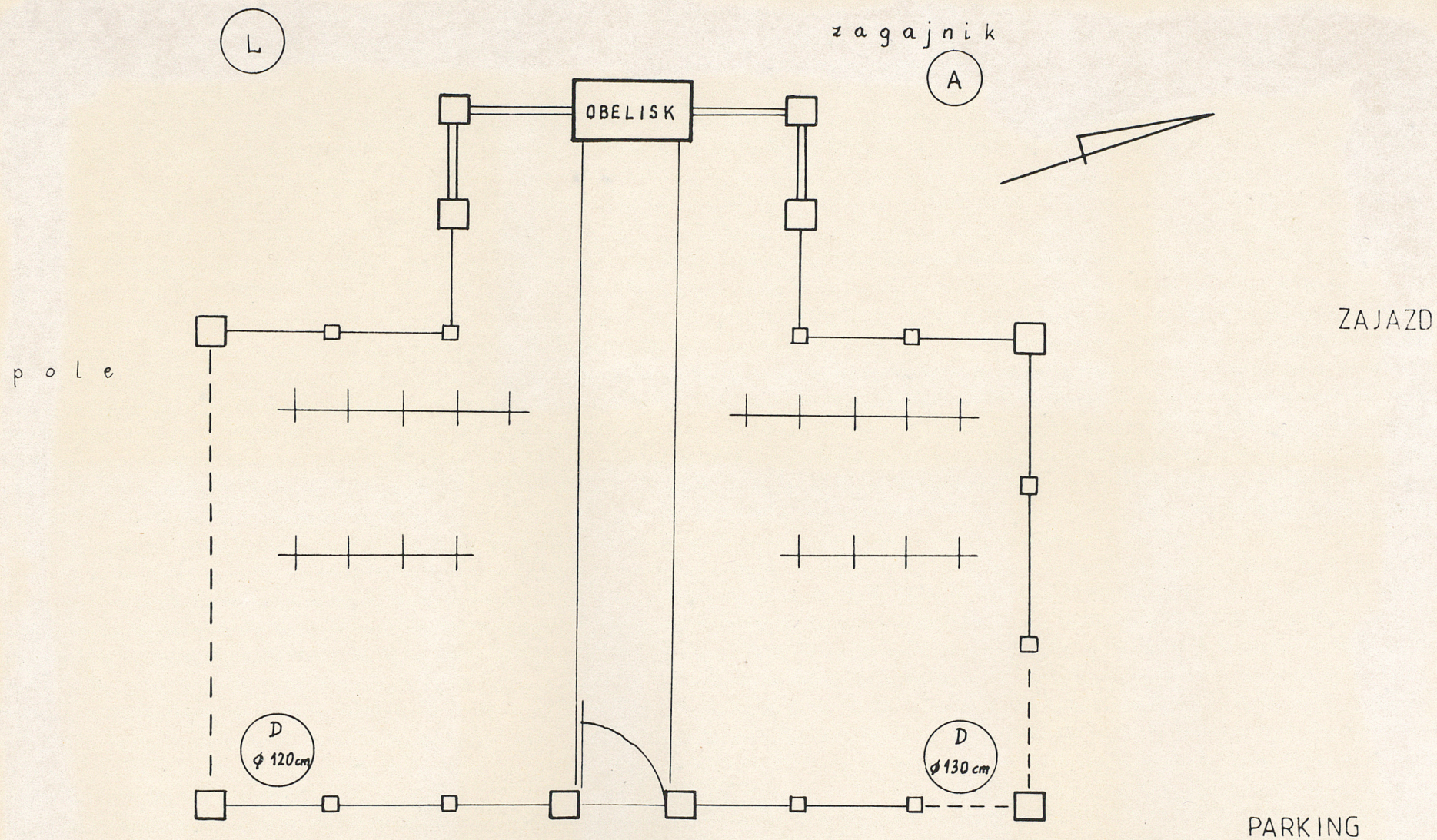
26. Istniejące zagrożenia
Zniszczenie.

27. Wnioski w zakresie prac:
- porządkowych - oczyszczenie terenu z przypadkowo rosnącej zieleni
- remontowych - zreperowanie ogrodzenia
- konserwatorskich - zabezpieczenie całości

28. Wnioski w zakresie niezbędnej dokumentacji:
- poszczególnych nagrobków -
- ewidencji całości cmentarza tak
- studium historycznego - w ramach zespołu cmentarzy woj. łódzkiego
- ewentualnie dokum. projektowej -


29. Inne uwagi służb konserwatorskich -

30. Wypełnił:
D. Gospodarek
Data: XI.1986




PARKOSZ

Skala 1:100



D dęby, L lipa, A akacja



1. WIDOK NA CMENTARZ OD PARKINGU



2. WIDOK OGÓLNY CMENTARZA



4. NAROZNIK PÓD-WSCH.



3. WNETRZE CMENTARZA