

Województwo  PODKARPACKIE		<b>KARTA CMENTARZA</b>		NR <b>N</b> 11568
<b>A</b> 1. Miejscowość  STARA WIEŚ		6. Nazwa cmentarza (ew. nazwa dawna)  PARAFIALNY		<b>B</b> 13. Najstarszy istniejący nagrobek (data) 1908 rok
2. Gmina	pow. BRZOSZÓW BRZOSZOWSKI	7. Cmentarz dawny <input type="checkbox"/> tak Cmentarz nowy (po 1945 r.) <input type="checkbox"/> tak	14. Istniejąca dokumentacja cmentarza i miejsce jej przechowywania	
3. Adres cmentarza  Stara Wieś		8. Data założenia  6 stycznia 1906 roku	Plan aktualny brak	15. Groby o znaczeniu historycznym lub osób szczególnie zasłużonych - kaplica grobowa z pięćciami kryptami. W jej podziemiach oraz w sąsiedztwie pochowanych jest ok. 100 księży i zakonników w pobliskiego klasztoru Ojców Jezuitów. - kwatera Służebniczek NMP licząca około 500 grobów sióstr zmarłych od 1906 roku.
4. Poprzednie nazwy miejscowości  Stara Wieś		9. Przynależność wyznaniowa: obecna - rzym. - kat. dawna - rzym. - kat.	Plan dawny brak	
5. (Nie) czynny ew. podstawa zamknięcia		10. Powierzchnia w ha: ogólna - 1,45 wolna -	Inne materiały archiwalne	
11. Położenie cmentarza Przy szosie, po lewej stronie drogi Brzozów Rzeszów, ok. 600 m od zespołu kościelno - klasztornego OO. Jezuitów.			16. Bibliografia S.Dydek, Stara Wieś - Z dziejów wsi i sanktuarium, Brzozów 1996	
12. Uwagi Ter. Org. Adm. Państwowej			17. Uwagi użytkownika	

Do rej. zabytków  
wpisać kaplicę  
grobową.




18. ELEMENTY CMENTARZA		Czy istnieją	I L O Ś Ć				
			Do XVIII w.	1 poł. XIX w.	2 poł. XIX w.	1 poł. XX w. (do 1945 r.)	2 poł. XX w.
Mur ogrodzeniowy murek i słupki z cegły połączone metalow. przęsłami							
Brama I-yl		tak					2
Kościół		nie					
Kaplica I-el		tak	kaplica grobowa jezuitów - 1925 r.				
Nagrobki:	wolnostojące	tak				ok.450	ok.600
	przyscienne	nie					
	plyty	nie					
Mogily		tak				ok.50	ok.70
Inne elementy pomnik "Wiary i Ojczyzny"							1987
19. Które obiekty wpisane są do rejestru zabytków			brak				
20.	STARODRZEW	Ilość	Ø pnia w cm	Stan zdrowotny			
	lipa	43	35-70	dobry			
	kasztanowiec						
	jesion						
	tuja (żywnotnik)						
	jawor	3	65-75	dobry			
	modrzew	11	45-60	dobry			
	brzoza	1	65	dobry			
21. Czy na terenie cmentarza znajdują się zarejestrowane pomniki przyrody ew. aleje			nie				
22. Ogólny stan zachowania zieleni na cmentarzu			bardzo dobry				
23. Charakter rozplanowania cmentarza jednoprze-strzenny, sześciokwaterowy z aleją cen-tralną prowadzącą do kaplicy grobowej							
24. Czytelność układu cmentarza:			- całość dobrze czytelna - kwaterdobra (6kwater) - nagrobków i mogildobra				
25. Ogólny stan zachowania cmentarza (nagrobków i drzewostanu)			bardzo dobry				
26. Istniejące zagrożenia			brak zagrożeń				
27. Wnioski w zakresie prac:			- porządkowych brak - remontowych brak - konserwatorskich brak				
28. Wnioski w zakresie niezbędnej dokumentacji:			- poszczególnych nagrobków karty ewiden-cyjne - ewidencji całości cmentarza najstarszych nagrobków - studium historycznego. - ewentualnie dokum. projektowej				
29. Inne uwagi służb konserwatorskich			kaplica grobowa zasługuje na wpis do rej. zabytków				
30. Wypełnił:			M.Kujawska				
Data:			listopad 1999				



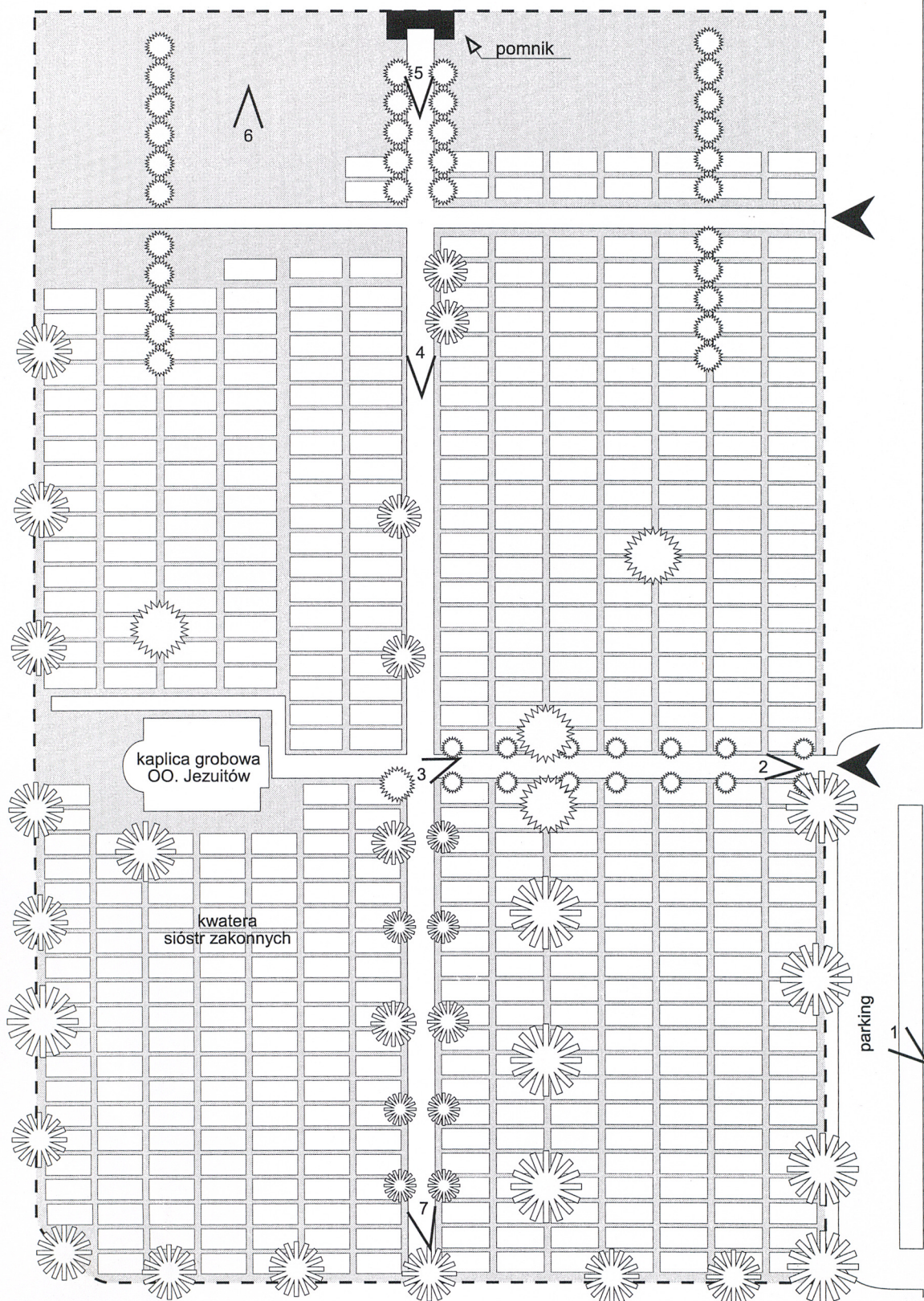
# STARA WIEŚ

## CMENTARZ RZYMSKOKATOLICKI



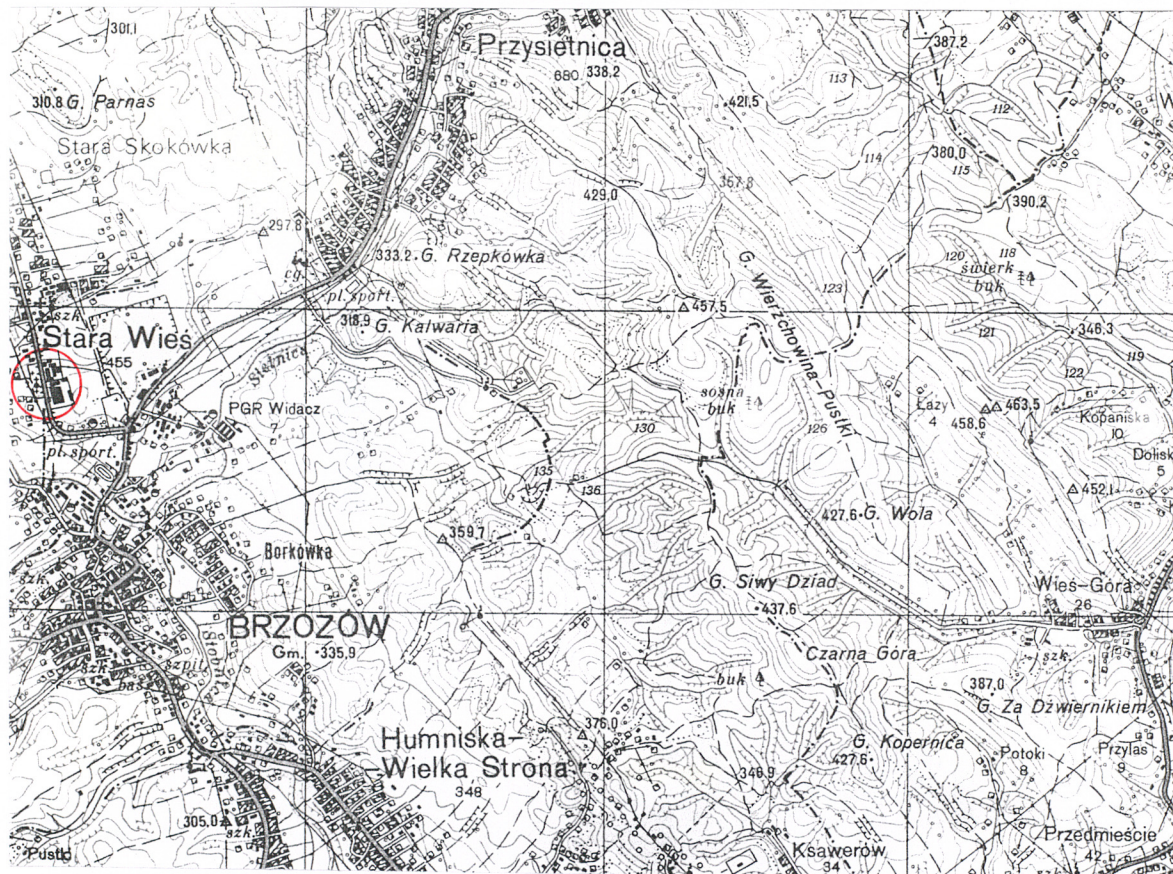
### LEGENDA

- |  |                        |  |   |
|--|------------------------|--|---|
|  | mogiły i grobowce      |  | granice cmentarza                       |
|  | nagrobki kamienne      |  | drogi i aleje                           |
|  | drzewa liściaste       |  | brama wejściowa                         |
|  | drzewa iglaste         |  | numer zdjęcia i kierunek fotografowania |
|  | zarośla i zakrzaczenia |  |   |



Brzozów ↔ Rzeszów





### Wykaz fotografii: Stara Wieś - cmentarz rzymskokatolicki

1. Widok ogólny od strony drogi głównej
2. Widok na aleję cmentarną w kierunku Kaplicy OO. Jezuitów
3. Kwatera siostr zakonnych
4. Widok ogólny Pomnika Pamięci w dolnej części cmentarza
5. Pomnik „Pamięci tych, którzy oddali życie Polsce...”
6. Widok na cmentarz spod pomnika (w kierunku południowym)
7. Widok w kierunku zachodnim na Kaplicę OO. Jezuitów



7.





1.



2.



3.





4.



5.



6.