

# KARTA CMENTARZA

10881  
NR

1

Z

<b>A</b> 1. Miejscowość BRZEG	6. Nazwa cmentarza (ew. nazwa dawna) CMENTARZ ŻYDOWSKI	<b>B</b> 13. Najstarszy istniejący nagrobek (data) 1897 r.	15. Groby o znaczeniu historycznym lub osób szczególnie zasłużonych brak
2. Gmina BRZEG pow. BRZESKI	7. Cmentarz dawny <input checked="" type="checkbox"/> tak Cmentarz nowy (po 1945 r.) <input type="checkbox"/>	14. Istniejąca dokumentacja cmentarza i miejsce jej przechowywania brak	
3. Adres cmentarza BRZEG, ul. 1 Maja ul. Makarskiego	8. Data założenia brak XIX w (zw. gmin żyd.)	Plan aktualny brak	
4. Poprzednie nazwy miejscowości Visoke Breg, Alta Ripa	9. Przynależność wyznaniowa: obecna - mojżeszowa dawna - mojżeszowa	Plan dawny brak	
5. (Nie) czynny ew. podstawa zamknięcia nie-brak gminy żydowskiej	10. Powierzchnia w ha: ogólna - 0,5 ha wolna - brak	Inne materiały archiwalne brak	
11. Położenie cmentarza przy ul. 1 Maja - droga wylotowa z miasta w stronę obwodnicy		16. Bibliografia brak	
12. Uwagi Ter. Org. Adm. Państwowej brak		17. Uwagi użytkownika brak	









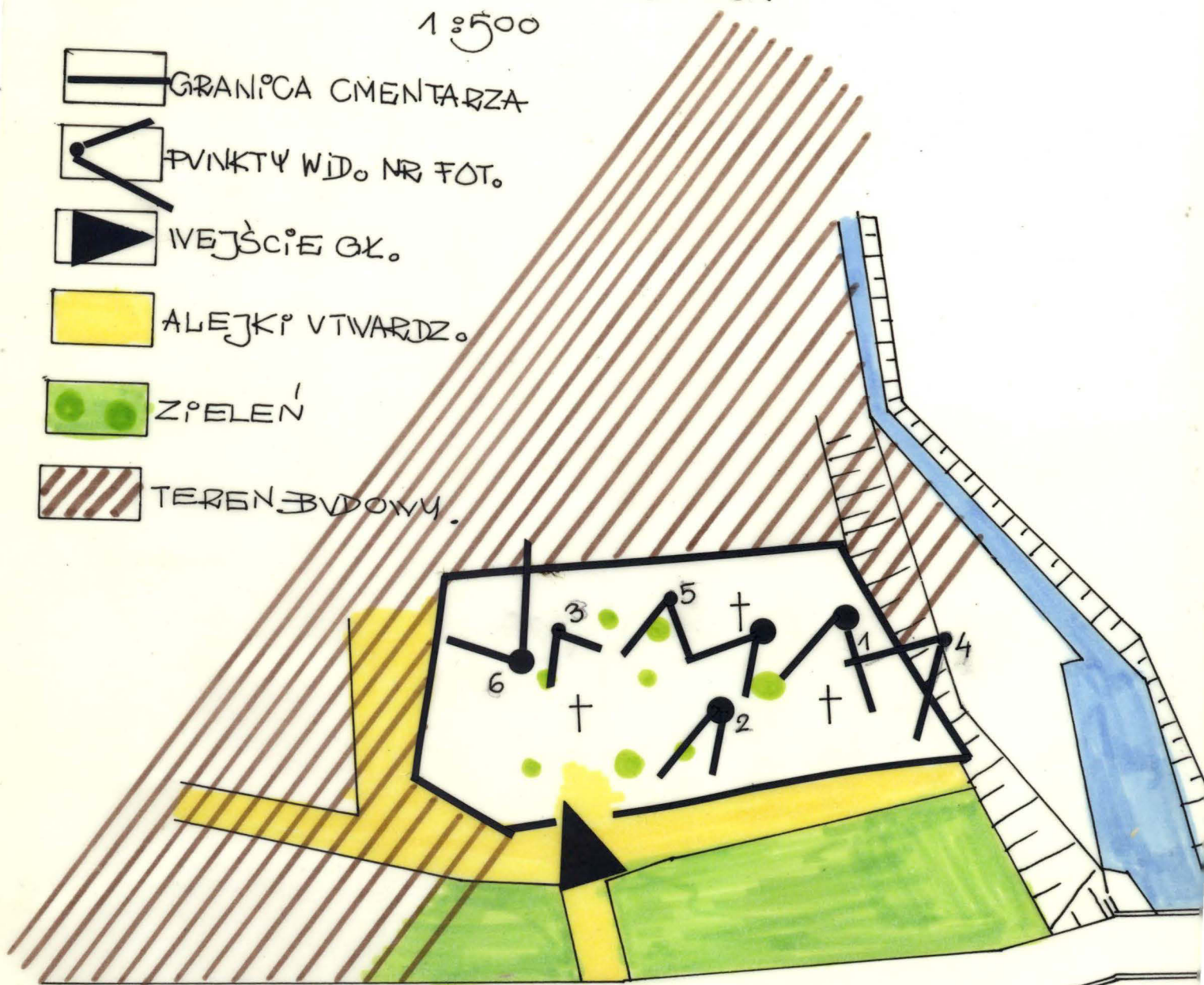
C 18. ELEMENTY CMENTARZA		Czy istnieją	I L O Ś Ć				
			Do XVIII w.	1 poł. XIX w.	2 poł. XIX w.	1 poł. XX w. (do 1945 r.)	2 poł. XX w.
Mur ogrodzeniowy	siatka	tak	-	-	-	-	1
Brama I-yl	furtka	tak	-	-	-	-	1
Kościół		brak	-	-	-	-	-
Kaplica I-el		brak	-	-	-	-	-
Nagrobki:	wolnostojące	tak	-	-	4	120	-
	przyścienne	brak	-	-	-	-	-
	plyty	brak	-	-	-	-	-
Mogily		brak	-	-	-	-	-
Inne elementy		brak	-	-	-	-	-
19. Które obiekty wpisane są do rejestru zabytków							
brak A-235/89							
20.	STARODRZEW	Ilość	Ø pnia w cm	Stan zdrowotny			
	lipa	4	40	dobry			
	kasztanowiec	-	-	-			
	jesion	3	22	dobry			
	tuja (żywotnik)	-	-	-			
	brzoza	1	35	dobry			
21. Czy na terenie cmentarza znajdują się zarejestrowane pomniki przyrody ew. aleje							
brak							
22. Ogólny stan zachowania zieleni na cmentarzu							
wymaga stałego nadzoru i pielęgnacji							
23. Charakter rozplanowania cmentarza							
rzędowy							
24. Czytelność układu cmentarza:							
- całość nieczytelna							
- kwater, brak							
- nagrobków i mogił zły, po chylone, leżące							
25. Ogólny stan zachowania cmentarza (nagrobków i drzewostanu)							
zły							
26. Istniejące zagrożenia							
zdziczała zielen, chaszcze, pnącza, bluszcze							
27. Wnioski w zakresie prac:							
- porządkowych uporządkować zielen							
- remontowych uczynić układ							
- konserwatorskich konserwacja nagrobków							
28. Wnioski w zakresie niezbędnej dokumentacji:							
- poszczególnych nagrobków wyk. ewidencji nagrobków							
- ewidencji całości cmentarza							
- studium historycznego. brak							
- ewentualnie dokum. projektowej brak							
29. Inne uwagi służb konserwatorskich							
brak							
30. Wypełnił:							
NGR INZ. ARCH. BEATA BORUK							
Data: 16 II 2004							



# BRZEG CMENTARZ ŻYDOWSKI

1:500

-  GRANICA CMENTARZA
-  PUNKTY WID. NR FOT.
-  WEJŚCIE GK.
-  ALEJKI WTWARDZ.
-  ZIELEŃ
-  TEREN BUDOWY.



BRZEG, ULICA 1-GO MAJA



# BRZEG C.M. ŻYDOWSKI



1. NAGROBKÓW CMENTARZA ŻYDOWSKIEGO



2.



3.

ZAGROŻENIE ZACHOWANYCH NAGROBKÓW PRZEZ WYBUJALĄ, DZIKĄ, ZIELENIŃ.





4.

NIEESTETYCZNE OGRÓDZENIE.



5

TYPOWE NAGROBKI Z 1790-1840.



6

CMENTARZ "TONIE" W PNACZACH, CHWASTACH  
ULEGAJĄC DALSZEJ, STOPNIWEJ  
DEGRADACJI.