

KARTA EWIDENCYJNA ZABYTKU NIERUCHOMEGO WPISANEGO DO REJESTRU ZABYTKÓW

3. Miejscowość

PRUDNIK

1. Nazwa

KAPLICA ŚW. ANTONIEGO

2. Czas powstania

poł. XVIII w.

4. Adres

ul. Poniatowskiego
naprzeciw nr 3B

nr ewidencyjny działki 3/7, k. m. 18

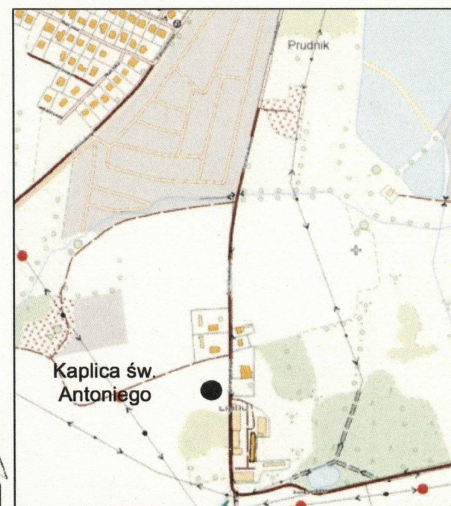
nr księgi wieczyste

11. Materiały graficzne

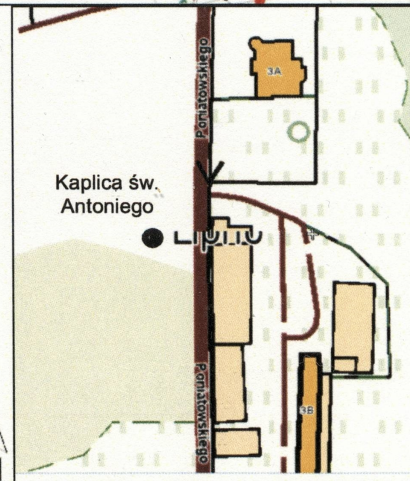


Elewacja frontowa

Plan sytuacyjny
1:5000



Plan orientacyjny
1:1000



5. Przynależność administracyjna

województwo opolskie

powiat prudnicki

gmina Prudnik

6. Współrzędne geograficzne

N: 50° 18' 16.3571"

E: 17° 34' 0.5206"

7. Poprzednie nazwy miejscowości

Prądnik, Neustadt

8. Właściciel i jego adres

Stadnina Koni Prudnik Sp. z o. o.
ul. Jesionkowa 2
48-200 Prudnik

9. Użytkownik i jego adres

Sanktuarium św. Józefa - Prudnik Las
Klasztor Zakonu Braci Mniejszych
ul. Poniatowskiego 5
48-200 Prudnik

10. Formy ochrony

Wpis do rejestru zabytków
1995/73 z dnia 30.01.1973 r.

Barokowa kaplica została wybudowana ok. 1750 r.. Znajduje się ona w prudnickiej dzielnicy Lipy, dawnym folwarku miejskim. Została ona ufundowana dla mieszkańców przez rodzinę Flipper. Zasób danych na temat Lip jest niewielki, gdyż folwark ten był zaledwie częścią miejskich obszarów. Nie wiadomo jakie były dokładne granice majątku Lipy. Pierwszymi właścicielami majątku była rodzina Hoffmann, następnie Müller, a ostatnimi rodzina Flipper. Bruno Flipper - ostatni właściciel sprzed 1945 r. został zastrzelony przed swoją willą przez Armię Czerwoną. Do majątku rodziny należał pałac, cegielnia i okoliczne zabudowania gospodarcze. Folwark Lipy w czasie wojny był jednym z dwóch miejsc depozytu dzieł sztuki, w którym w 1945 r. komisja rewidacyjna zabezpieczyła znaczną liczbę cennych eksponatów, m. in. rzeźby i obrazy gotyckie, zabytki sztuki zdobniczej. Aktualnym właścicielem obiektu jest Stadnina Koni Sp. z o. o.. W 2005 roku kaplica przeszła kapitalny remont z inicjatywy [REDAKTOWANE] z pobliskiego [REDAKTOWANE]. Wymieniono dach, tynki, wykonano betonową opaskę, odtworzono brakujące elementy sztukaterii i detale architektoniczne, namalowano witraże, wymieniono posadzkę, odnowiono drzwi, wykonano nowe schody.

Sytuacja

Kapliczka znajduje się w prudnickiej dzielnicy Lipy, na terenie dawnego folwarku miejskiego. Leży ona na terenie otwartym na niewielkim wzniesieniu, obiekt nie jest ogrodzony, otoczony drzewami iglastymi. Kapliczka znajduje się przy drodze prowadzącej do Sanktuarium św. Józefa w Prudniku – lesie.

Materiał, konstrukcja, technika

Ściany – murowane, otynkowane, w kolorze białym

Sklepienie – kopułowe

Wieżba dachowa – niedostępna

Pokrycie dachowe – dachówka „karpiówka” w kolorze czerwonym

Posadzka – płytki terakotowe, prostokątne

Schody zewnętrzne – wykonane w 2005 r. z kostki granitowej, jednobiegowe, proste

Otwory – zamknięte półkoliste w obramowaniach z kluczami, w otworach okiennych znajdują się pseudo witraże wykonane w 2005 r., w otworze drzwiowym znajdują się drewniane drzwi jednoskrzydłowe o konstrukcji ramowo – płycinowej z pionowymi szczelinami odnowione w 2005 r., naświetle przeszkolone w kształcie łuku koszowego

Rzut

Kaplica wzniesiona jest na rzucie zbliżonym do kwadratu z wypukło – wklęsłymi ścianami bocznymi i półkolistym zamknięciem. Ściany frontowe ujęte w pary pilastrów, z których skrajne ustawiono skośnie.

Bryła

Bryła zwarta. Budynek jednokondygnacyjny. Szczyt wolutowy wydzielony wydatnym gzymsem z zadaszeniem, ujęty spływami, zwieńczony gzymsem wygiętym ku górze, w nim wnęka.

Elewacje

Elewacja frontowa (północna) – jednoosiowa, symetryczna, wejście zamknięte łukiem kloszowym, obramowanie z kluczami, ujęta w dwie pary pilastrów, z których skrajne ustawione skośnie, cokół, szczyt wolutowy wydzielony wydatnym gzymsem z zadaszeniem, gzyms wygięty ku górze, w nim wnęka.

Elewacja boczna (zachodnia) – jednoosiowa z oknem zamkniętym półkoliście, otwór w obramowaniu z kluczem, wypełniony pseudo witrażem, cokół, dach wydzielony wydatnym gzymsem.

Elewacja tylna (południowa) – ślepa, z cokołem i gzymsem – analogicznie jak przy pozostałych elewacjach.

Elewacja boczna (wschodnia) – analogicznie jak elewacja boczna (zachodnia).

Wnętrze

Kaplica jednoprzestrzenna, wewnątrz umieszczony niewielki ołtarz, a nad nim wnęka, w której znajduje się obraz.

Wypośażenie

W oknach znajdują się pseudo witraże.

Instalacje

Brak instalacji.

ZAŁĄCZNIK DO KARTY EWIDENCYJNEJ

Nr 1

1. Miejscowość Prudnik

2. Gmina Prudnik

3. Powiat Prudnik

4. Województwo opolskie

5. Nazwa zabytku (jak w karcie), adres

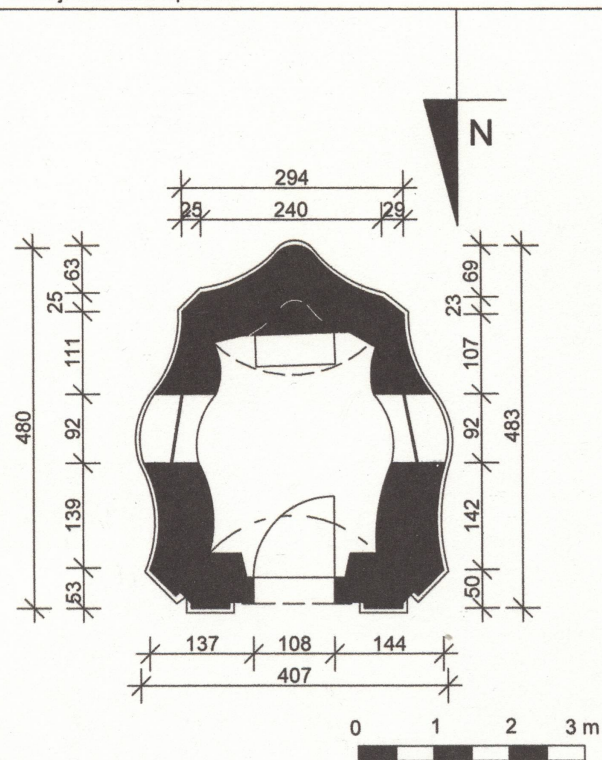
KAPLICA ŚW. ANTONIEGO

ul. Poniałowskiego

48-200 Prudnik

6. Zawartość załącznika

Zdjęcia



Rzut w skali 1:100



Elewacja boczna (zachodnia)



Elewacja tylna (południowa)

Opracowanie załącznika:
(data i podpis)

styczeń 2014 r.
A. Kiegl

ZAŁĄCZNIK DO KARTY EWIDENCYJNEJ

Nr 2

1. Miejscowość Prudnik
2. Gmina Prudnik
3. Powiat Prudnik
4. Województwo opolskie

5. Nazwa zabytku (jak w karcie), adres
KAPLICA ŚW. ANTONIEGO
ul. Poniałowskiego
48-200 Prudnik

6. Zawartość załącznika

Zdjęcia



Elewacja boczna (wschodnia)



Elewacja frontowa - szczegół dachu

Opracowanie załącznika:
(data i podpis)

styczeń 2014 r.
Piegiel



Elewacja frontowa - szczegóły pilastrów



Elewacja boczna (wschodnia) - szczegóły gzymsu

ZAŁĄCZNIK DO KARTY EWIDENCYJNEJ

Nr 3

1. Miejscowość Prudnik	5. Nazwa zabytku (jak w karcie), adres KAPLICA ŚW. ANTONIEGO ul. Poniatowskiego 48-200 Prudnik	6. Zawartość załącznika Zdjęcia
2. Gmina Prudnik		
3. Powiat Prudnik		
4. Województwo opolskie		



Okno na elewacji wschodniej



Okno na elewacji zachodniej

Opracowanie załącznika:
(data i podpis)

styczeń 2014r.
A. Zegla



Drzwi



Ołtarz wraz z umieszczonym we wnęce obrazem św. Antoniego

14. Kubatura ok. 60 m ³	15. Powierzchnia użytkowa ok. 7,10 m ²	16. Przeznaczenie pierwotne sakralne	17. Użytkowanie obecne sakralne
18. Stan zachowania Stan zachowania – dobry. Kaplica przeszła generalny remont w 2005 r.. Fundamenty – niedostępne Ściany zewnętrzne – stan dobry, bez widocznych uszkodzeń Ściany wewnętrzne – stan dobry, bez widocznych uszkodzeń Sklepienie – stan dobry, bez widocznych uszkodzeń Pokrycie dachowe – stan dobry, bez widocznych uszkodzeń Wyposażenie – stan dobry		19. Istniejące zagrożenia, najpilniejsze postulaty konserwatorskie Brak istniejących zagrożeń.	

20. Akta archiwalne (rodzaj akt, numer i miejsce przechowywania)

Dereń Krzysztof, zbiory własne (artykuły i listy z krewnymi dawnych właścicieli)

21. Uwagi

22. Adnotacje o inspekcjach, informacje o zmianach (daty, imiona i nazwiska wypełniających)

23. Bibliografia

Siłko Marek, Góry Opawskie, Głuchołazy, 1998

Gorczyca Zdzisław, Muzeum Śląskie Szkice z przeszłości, Śląski Instytut Naukowy, Katowice, 1984

Dereń Krzysztof, „Tajemnica pałacu w Lipach”, Tygodnik Prudnicki nr 10/2003

Fr Dudek Antoni Kazimierz OFM, „Kaplica św. Antoniego w Lipach”, Tygodnik Prudnicki nr 31/2005

24. Opracowanie karty ewidencyjnej (autor, data i podpis)

tekst inż. arch. Aleksandra Żegleń, Wyższa Szkoła Techniczna w Katowicach, styczeń 2014
pod kierunkiem mgr inż. arch. Ewy Pokorskiej - Ożóg

A. Żegleń

plany, rysunki inż. arch. Aleksandra Żegleń, jw.

A. Żegleń

fotografie inż. arch. Aleksandra Żegleń, jw.

A. Żegleń

25. Źródła ikonograficzne (rodzaj, miejsce przechowywania)

26. Załączniki