

A

B

C

D

E

F

G

H

I

J

K

L

Ł

M

N

O

P

R

S

T

U

V

W

X

Y

Z

Nr

1. Obiekt

ZESPÓŁ DWORSKO-PARKOWO-FOLWARCZNY

2. Czas powstania

XVIII-XIX-
XXw.

3. Miejscowość

KRASNA GÓRA

4. Adres

Krasna Góra
49-156 Gracze

nr hipoteczny

5. Przynależność administracyjna

województwo opolskie

gmina Niemodlin

6. Poprzednie nazwy miejscowości

Sonnenberg

7. Przynależność administracyjna

przed 1 VI 1975

województwo opolskie

powiat Niemodlin

8. Właściciel i jego adres

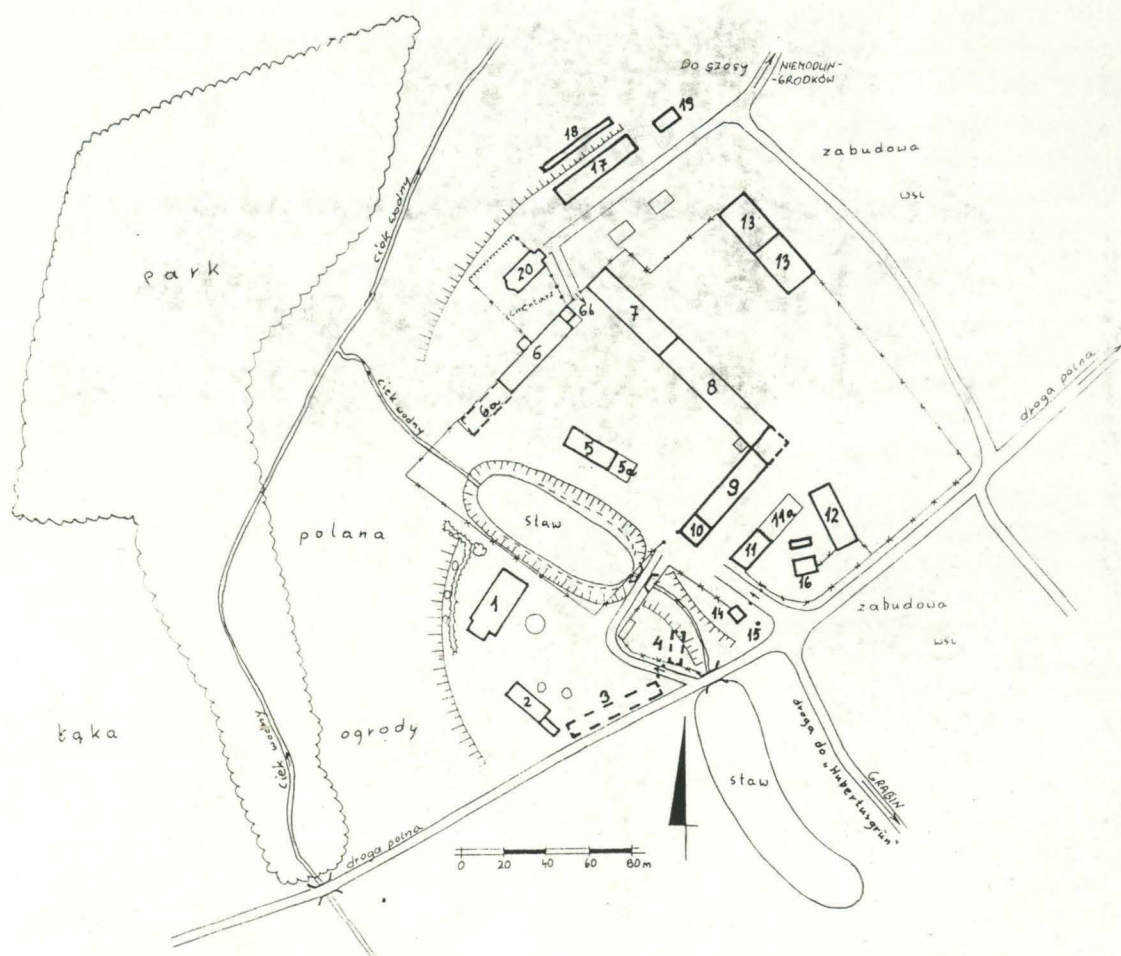
AWRS Oddział Terenowy Opole
ul.1 Maja nr 6 45-068 Opole
dwór - [REDACTED]

9. Użytkownik i jego adres

Spółka z o.o. RAPEX-Grabin
49-143 Grabin
dwór - [REDACTED]

10. Rejestr zabytków

park 98/84 z dn.2.02.1984
dwór i spichlerz 1013/65
z dn.8.05.1965



LEGENDA:

1. dwór
2. stajnia cugowa i wozownia
ob. budynek gospodarczy
3. oficyna (?) ob. nie istnieje
4. oficyna (?) ob. nie istnieje
5. spichlerz
- 5a. współczesna remiza OSP
6. obora ob. nieużytkowana
- 6a. garaże na miejscu budynku
o nieustalonej funkcji
- 6b. serownia (?) ob. nieużytkowana
7. stodoła
8. stodoła lub owczarnia
całkowicie przebudowana
9. stajnia koni roboczych
ob. nieużytkowana
10. dom robotniczy ob. nr 48
11. kuźnia i stolarnia
- 11a. współczesne warsztaty
12. wiata z pozostałościami silosów paszowych
13. magazyn węgla i nawozów ob. nieużytkowany
14. dom robotników folwarcznych ob. nr 45
15. figura św. Jana Nepomucena
16. dom robotników folwarcznych ob. nr 46
17. dom robotników folwarcznych ob. nr 52
18. chlewik
19. pralnia i piec chlebowy ob. budynek gosp.
20. kościół

Krasna Góra (niem. Sonnenberg) powstała przed 1300r. w czasie zasiedlania dzisiejszej Ziemi Grotkowskiej. W dokumentach z 1370 roku wieś występuje pod nazwą - Sunnynberg. W końcu XIV zbudowano pierwszy kościół o konstrukcji szkieletowej, który zniszczony został podczas wojny 30-letniej. Nie ustalono do jakich rodów należała wieś w pierwszych wiekach swego istnienia. Sądząc po płytach nagrobnych znajdujących się w kościele na których pojawia się nazwisko Gelhorn dobra krasnogórskie były własnością tej rodziny na przełomie XVI i XVII w. Później dobra rycerskie Krasna Góra należały do rodu von Donat. Nad wejściem do obecnego kościoła wmurowana jest tablica erekcyjna poprzedniego kościoła pochodząca z 1 poł. XVII w. na której widnieje nazwisko fundatora Henryka Donata z Wielkiej Połonnej, z czego wynika iż w tym czasie wieś była własnością Donatów, a pozostawała nią jeszcze w 1 poł. XIX w. W roku 1780 w Krasnej Górze był odnotowany majątek rycerski z folwarkiem Marsze, 1 młyn wodny, 34 "stanowiska ogrodnicze" (Gärtnerstellen), 2 pasterzy - razem 286 mieszkańców. W pocz. XIX w. powstało przy drodze leśnej z Krasnej Góry do Grabina uzdrowisko nazwane "Bad Gruben", znane z wody siarczanej i mineralnej oraz z borowinowych kąpieli błotnych. Uzdrowisko - związane początkowo z majątkiem

Wieś Krasna Góra położona jest na zach. krańcu gminy Niemodlin, w odległości ok. 8 km na zach. od Niemodlina, 4 km na pn.zach. od Grabina i ok. 12 km na pd.wsch. od Grodkowa. Na zach. od zabudowań wsi przepływa Nysa Kłodzka. Na pn. od wsi znajduje się lokalna szosa łącząca Niemodlin z Grodkowem i przebiegająca przez położone po wsch. stronie Nysy Kłodzkiej Kopice - niegdyś siedzibę von Schaffgotschów - z którymi majątek Krasa Góra był związany do czasów II wojny światowej. Zabudowa wsi rozciąga się przede wszystkim wzdłuż głównej drogi biegnącej przez wieś i przechodzącej dalej w polną drogę wiodącą do Grabina. Zespół pałacowo-parkowo-folwarczny usytuowany jest w pn. zach. części wsi i obejmuje rozległe tereny ciągnące się od głównej drogi wiejskiej na wsch. ku łąkom nadrzecznym na zach. Na pn. od zespołu dworsko-parkowo-folwarcznego usytuowana jest zagroda młynarska, która być może pierwotnie związana była z majątkiem. Otoczenie wsi od strony pn., pd. i zach. stanowią łąki i pola uprawne rozciągające się na łagodnie pofałdowanym terenie, od strony zach. i pd.zach. poza linią pól rozciąga się kompleks leśny w którym niegdyś znajdował się pałacyk myśliwski Hubertusgrün położony po wsch. stronie drogi do Grabina.

ZESPÓŁ PAŁACOWO-PARKOWO-FOLWARCZNY składa się z następujących części:

- rezydencjonalnej (dwór, dziedziniec honorowy z oficynami (?) i i stajnią, park krajobrazowy)
- gospodarczej (podwórze folwarczne z zabudową inwentarską i gospodarczą)
- kościelnej (kościół, cmentarzyk)
- kolonii mieszkalnej robotników folwarcznych.

Wszystkie te części zachowały się do czasów obecnych z pewnymi przekształceniami, największym zmianom uległ dziedziniec przed dworem oraz kolonia robotników folwarcznych gdzie niektóre budynki uległy wyburzeniu.

CZEŚĆ REZYDENCJONALNA obejmuje rozległy - liczący kilkanaście hektarów - obszar w zachodniej i pd.zach. części zespołu. Dwór i dawny dziedziniec honorowy położone są na pd.od podwórza folwarcznego, i na wsch. od parku krajobrazowego. Główny wjazd do części rezydencjonalnej wiedzie krótką drogą dojazdową od strony wsch. przez bramę na teren dziedzińca. Dziedziniec honorowy, niegdyś zapewne o kształcie owalu wydłużonego na osi pn.zach. - pd.wsch., zatracił swój dawny charakter. Dawniej w jego części południowej i pod.zach. usytuowane były budynki wyznaczające granice części rezydencjonalnej; obecnie nie istnieją dwa z tych obiektów -

14. Kubatura

15. Powierzchnia użytkowa

park - ok. 16 ha
podwórze folwarczne -
ok. 24 ha

16. Przeznaczenie pierwotne

majątek ziemski - hodowla
bydła, uprawy

17. Użytkowanie obecne

gospodarstwo rolne

18. Prace budowlane i konserwatorskie, ich przebieg i dokumentacja

- obecnie trwa remont dworu (prowadzony w miarę napływu środków)
- po 1945r. w obrębie folwarku wzniesiono nową ^{remizę}OSP "5a", garaże "6a" oraz warsztaty "11a", całkowicie przekształcono stodołę "8", częściowo zmodernizowano domy mieszkalne, ogrodzono podwórze płotem z siatki drucianej

19. Stan zachowania (fundamenty, ściany zewnętrzne, ściany wewnętrzne, sklepienia, stropy, konstrukcje dachowe, pokrycie dachu, wyposażenie i instalacje)

- dość dobrze zachowany dawny układ przestrzenny zespołu dworsko-parkowo-folwarcznego jednak poszczególne elementy zespołu w niezbyt dobrym stanie technicznym
- dwór wymaga kapitalnego remontu który został już rozpoczęty przez obecnego właściciela
- park zaniedbany, z dużą ilością samosiewów i częściowo wyciętym starodrzewiem
- obiekty w podwórzu częściowo nieużytkowane ulegają powolnemu niszczeniu
- niektóre domy robotnicze, plebania, rządcówka, oficyny przy dworze zostały rozebrane po 1945r.
- kościół w pewnym stopniu zmienił bryłę po pożarze wieży; nie zachował się pałacyk myśliwski Hubertusgrün

20. Najpilniejsze postulaty konserwatorskie

- konieczne uporządkowanie parku i zabezpieczenie go przed wyrębem drzew, sytuację parku utrudnia fakt iż jest on sztucznie podzielony między różnych właścicieli - pana [REDAKTOWANE] i Administrację Lasów Państwowych
- w obrębie podwórza należy zabezpieczyć pokrycie dachu na spichlerzu "5", stodole "7" i oborze "6" oraz właściwie zagospodarować te obiekty

21. Akta archiwalne (rodzaj akt, numer i miejsce przechowywania)

24. Uwagi różne

22. Bibliografia

1. Katalog Zabytków Sztuki w Polsce, t.VII, z.8, Warszawa 1962, red. T.Chrzanowski, M.Kornecki
2. Heimatbuch des Kreis Falkenberg in Oberschlesien, Scheinfeld 1971
3. J.Knie, Alphabetisch-statistisch-topographische Versicht (...) königl. Preuss. Provinz Schlesien, Breslau und Oppeln 1845
4. Schlesisches Güter-Adressbuch, Breslau 1886, 1891, 1898, 1912, 1926, 1937
5. M.Kujawa i zespół, Ewidencja parku w Krasnej Górze woj.opolskie, Wrocław 1982 (m-pis w PSOZ Opole)
6. Bild-Band Kreis Falkenberg in Oberschlesien, Scheinfeld 1982
7. Das Falkenberg Land im Bild, 1997r.

23. Źródła ikonograficzne i fotografie (rodzaj, miejsca przechowywania, sygnatury)

- mapa archiwalna 1885r.
- reprodukcje kart pocztowych z okresu przedwojennego zamieszczone w pozycjach bibliograficznych nr 6 i nr 7 (ze zbiorów p. Dariusza Zięby zam. w Skorogoszczy)

25. Opracował

tekst Jacek Kaczurba 1998r.

plany, rysunki j.w.

zdjęcia fotogr. j.w.

miejsce przechowywania negatywów Muzeum Narodowe Rolnictwa w Szreniawie

Karta po wypełnieniu podlega ochronie na podstawie przepisów prawa autorskiego

26. Adnotacje o inspekcjach, informacje o zmianach (data, nazwisko wypełniającego)

27. Załączniki

wkładek - 9

kart szczegółowych - 3

1. Miejscowość ... <u>Krasna Góra</u>	4. Obiekt (nazwa jak w karcie)	5. Zawartość wkładki (nazwa materiału uzupełniającego)
2. Gmina ... <u>Niemodlin</u>	zespół dworsko-pałacowo- folwarczny	c.d. pkt 12 , 13
3. Województwo ... <u>opolskie</u>		

c.d. pkt 12:

Grabiny należało do najbardziej znanych na Śląsku, spaliło się jednak w roku 1860 i nie zostało odbudowane. W poł. XIX w. w Krasnej Górze odnotowany był zamek, folwark, 85 włók, 583 mieszkańców w tym tylko 43 ewangelików, szkoła katolicka, gospodarstwo kościelne, młyn wodny oraz cegielnia. W roku 1863 Krasna Góra została zakupiona przez właścicieli Kopic Joannę hrabinę von Schaffgotsch z domu Gryzik von Schomberg-Godula i jej męża hrabiego Hansa Ulricha von Schaffgotsch. W posiadaniu von Schaffgotschów - jako część majątności Kopic - pozostała Krasna Góra do czasów II wojny światowej. W roku 1886 majątek rycerski Krasna Góra zarządzany był przez pełnomocnika - emerytowanego radcę Sądu Miejskiego Theodora Sommera; w tym czasie ogólna powierzchnia majątku liczyła 722 ha, z czego 274 ha stanowiły pola uprawne, 146 ha łąki, 280 ha lasy, 4 ha wody, inwentarz żywy obejmował 24 konie, 136 sztuk bydła w tym 63 krowy mleczne i 350 owiec; istniała serowarnia. Księga adresowa z roku 1891 podaje taki sam stan inwentarza oraz o 10 ha większą powierzchnię majątku, która liczyła teraz 732 ha. W roku 1898 powierzchnia ogólna liczyła 755 ha w tym 280 ha gruntów ornych, 138 ha łąk, 12 ha pastwisk, 320 ha lasów; oprócz serowarni istniała też cegielnia; pełnomocnikiem nadal był Theodor Sommer, dyrektorem majątku Kremser w Kopicach a inspektorem Dzierżon zarządzający przy pomocy 1 asystenta i 1 leśniczego. W roku 1907 zmarł wieloletni pełnomocnik Schaffgotschów Theodor Sommer i został pochowany na niewielkim cmentarzyku przy kościele w Krasnej Górze. Jego grób zachował się do dziś, a na tablicy nagrobnej widnieje napis "Tu spoczywa w bogu Generalny Pełnomocnik Hrabstwa Schaffgotschów emeryt. radca Sądu Miejskiego Theodor Sommer ur. 19.01.1828 zm. 23.09.1907. W roku 1910 zmarła hrabina von Schaffgotsch, jedynym właścicielem majątku został Hans Ulrich hrabia von Schaffgotsch z Kopic, a po jego śmierci w roku 1915 syn o tych samych imionach - Hans Ulrich. Księga adresowa z roku 1912 podaje, że majątek Krasna Góra z folwarkiem Marsze zarządzane przez inspektora Dzierżona liczą 738,5 ha z czego 287 ha to pola uprawne, 147 ha łąki, 2 ha pastwiska, 281 ha lasy; nadal istniała serowarnia, hodowano bydło - krzyżówkę rasy Simmenthaller z czerwono-białym wschodniofryzyjskim, prowadzono sprzedaż nasion zbóż siewnych a majątek należał do Śląskiego Towarzystwa Hodowli Zbóż. W roku 1926 Krasna Góra była dzierżawiona przez Fritza Sommera (syna Theodora?), inspektorem był w tym czasie Piotrowski zarządzający majątkiem przy pomocy asystenta. W majątku o powierzchni 719 ha hodowano w tym czasie bydło czerwono-białe wschodniofryzyjskie, istniał elektryczny silos parowy 6-wieżowy (zachowany do dziś w formie szczątkowej - zdewastowana wiata "12" i dwie wieże). W roku 1937 majątek Krasna Góra z folwarkiem Marsze - nadal jako własność hrabiego Hansa Ulricha von Schaffgotsch - zarządzane były przez inspektora Scholza, ogólna powierzchnia majątku była znacznie mniejsza niż uprzednio i liczyła już tylko 359 ha w tym 260 ha pól uprawnych, 8 ha łąk, 22 ha pastwisk, 26 ha wód, 12 ha parku i 3 ha ogrodu; hodowano bydło czerwono-białe wschodniofryzyjskie i prowadzono uprawę sadzeniaków ziemniaczanych. W granicach Krasnej Góry przy drodze leśnej do Grabiny znajdował się pałacyk myśliwski Hubertusgrün położony w kompleksie leśnym o tej samej nazwie, na miejscu

Wkładkę założył: ... Jacek Kaczurba ... 1998 r.
(imię, nazwisko, data)

spalonego uzdrowiska "Bad Gröben" wspomnianego wcześniej w tym opracowaniu. Pałac myśliwski Hubertusgrün widoczny jest na starych kartach pocztowych. Obecnie nie istnieje, zachowały się po nim jedynie fragmenty podmurówki oraz prawdopodobnie także położone w obrębie podwórka przy leśniczówce dwa budynki gospodarcze. Pałac myśliwski i las Hubertusgrün należały w 3 i 4 ćw. XIXw. i pocz. XXw. do majątku Krasna Góra i wraz z nim wchodziły w skład majątności Kopice. Po II wojnie Krasna Góra - podobnie jak całe dobra kopickie - przeszła na rzecz Skarbu Państwa Polskiego. Początkowo majątek podlegał pod Państwowe Nieruchomości Ziemskie, później utworzono w nim PGR. Przez długi czas Krasna Góra wchodziła w skład kombinatu PGR Niemodlin. W roku 1992 PGR zostało przejęte przez Terenowy oddział AWRSP w Opolu. Obecnie grunty i zabudowania podwórza folwarcznego dzierżawione są przez "RAPEX" Spółkę z o.o. z siedzibą w Grabinie, dwór jest prywatną własnością pana [REDAKTOWANE]. W obrębie dzisiejszego parku dworskiego, w pobliżu wału przeciwpowodziowego po wschodniej stronie Nysy Kłodzkiej, znajdują się pozostałości średniowiecznego grodziska z XIV lub XVw. otoczone drzewostanem w którym przeważają dęby. Prawdopodobnie o tym właśnie grodzisku mowa w XIV wiecznych dokumentach wymieniających osadę Sunnynberg. Dzisiejszy zespół dworsko-folwarczny ukształtował się w obecnej formie na przestrzeni XIXw., jednak jego najstarsze elementy pochodzą z wieku XVIII. Dwór "1" zbudowany został w 2 ćw. XVIIIw. a częściowo przebudowany w pocz. XXw. Z 2 poł. XVIIIw. pochodzi figura św. Jana Nepomucena usytuowana przy wjeździe na podwórze. Park - utworzony na bazie istniejącego lasu - ukształtował się na przestrzeni XIXw.; najstarsze drzewa w jego obrębie to dęby w wieku ponad 200 lat. Najstarszym obiektem w podwórzu folwarczonym jest spichlerz z datownikiem 1836 na elewacji szczytowej. Do najstarszych obiektów należy też dawna stajnia cugowa "2" położona przy dziedzińcu honorowym, jest to jednak budynek znacznie przebudowany. Inne obiekty w podwórzu folwarczonym pochodzą z II poł. XIXw. oraz z pocz. XXw. W okresie międzywojennym wzniesione zostały silosy "12" oraz magazyn nawozów i węgla "13". Położony w sąsiedztwie podwórza kościół wzniesiony został w stylu neogotyckim w roku 1862. Położony poza wsią pałac myśliwski Hubertusgrün zbudowany był zapewne w 3 ćw. XIXw.; zniszczony po II wojnie światowej w latach 50. - uległ pożarowi którego przyczyną było prawdopodobnie celowe podpalenie.

c.d. pkt 13:

zapewne oficyny - ujmujące po bokach neogotycką niegdyś bramę wjazdową; zachowała się tylko znacznie przebudowana dawna stajnia cugowa "2" ustawiona po pd. zach. stronie dziedzińca prostopadle do pałacu. Podłoga dziedzińca - płaska, gruntowa, częściowo porośnięta niepielegnowaną trawą, z niezbyt licznymi (głównie powojennymi) nasadzeniami drzew. Dziedziniec częściowo ogrodzony jest płotem z siatki drucianej, częściowo nie posiada ogrodzenia. Dwór "1" usytuowany jest na pn.zach. krańcu dziedzińca, na osi bramy wjazdowej. Założony na rzucie wydłużonego prostokąta, fasadą skierowany na pd.wsch., jest budynkiem murowanym 2-kondygnacyjnym o zwartej bryle, nakryty wysokim dachem naczółkowym; przed fasadą dworu niewielki klomb z nasadzeniami roślin ozdobnych. Jak wynika z fotografii z pocz. XXw. dawniej przed fasadą znajdował się obszerny kolisty trawnik z zajazdem przed drzwi frontowe. Za elewacją ogrodową dworu teren gwałtownie obniża się ku pn.zach.; w bezpośrednim sąsiedztwie dworu ma charakter trawnika obsadzonego żywopłotem, niżej ma charakter zarośniętej chwastami polany ograniczonej wąskim korytem cieku wodnego; za polaną i ciekim wodnym rozciąga się właściwy park, niegdyś krajobrazowy z bogatym starodrzewiem. Park założony na terenie nadrzecznych łęgów, ma nieregularny kształt; od strony zachodniej ogranicza go wysoki wał przeciwpowodziowy, od północy pola uprawne, od południa łąki, od wschodu tereny zabudowy wiejskiej i folwarcznej.

1. Miejscowość. <u>Krasna Góra</u>	4. Obiekt (nazwa jak w karcie)	5. Zawartość wkładki (nazwa materiału uzupełniającego)
2. Gmina <u>Niemodlin</u>	<u>zespół dworsko-pałacowo-</u> <u>folwarczny</u>	<u>c.d. pkt 13</u>
3. Województwo <u>opolskie</u>		

c.d. pkt 13:

W obrębie parku, w pobliżu wału przeciwpowodziowego znajdują się ślady średniowiecznego grodziska otoczone zwartym drzewostanem w którym przeważają dęby. Drzewostan parku jest bardzo różnorodny, wśród występujących tu gatunków drzew przeważają dęby (w wieku ok. 200 a nawet 300 lat), lipy, klony, jawory, graby; po 1945r. wprowadzone zostały nasadzenia topoli głównie w pn. części parku. Wewnątrz nie zachował się dawny układ ścieżek i alejek spacerowych które niepielęgnowane zarosły samosiewem drzew i krzewów. Park pozostaje nieogrodzony. Od południa, po zach. stronie dziedzińca honorowego, z terenem parku graniczą dawne ogrody dworskie usytuowane na zboczu wzniesienia opadającego na zach. w stronę koryta cieku wodnego. Teren ogrodów wydzielony jest płotem z siatki drucianej. Po przeciwnej pn.wsch. stronie dziedzińca honorowego rozciąga się dawne podwórze folwarczne. Obie części - rezydencjonalna i gospodarcza - oddzielone są od siebie położonym w niecce stawem i ciekiem wodnym. Podwórze folwarczne usytuowane jest na pn. od dziedzińca i dworu. Ma kształt czworoboku ze zwartą zabudową pierzei pn.wsch., pn.zach. i pd.wsch. Pierzeję pn.zach. tworzy budynek dawnej obory krów mlecznych "6" z serownią (?) "6b" oraz posadowiony na miejscu przedwojennego nieznanego obiektu - budynek współczesnego garażu "6a". Pierzeję pn.wsch. tworzy stodoła "7" i całkowicie przebudowana stodoła "8" adaptowana na budynek inwentarski. Pierzeję pd.wsch. tworzy dawna stajnia koni roboczych "9" z domem mieszkalnym "10". Od strony pd.zach. podwórze otwarte jest na część rezydencjonalną od której odgródzone jest stawem, w tej ścianie podwórza centralnie usytuowany jest spichlerz "5" z wtórnie dobudowaną remizą OSP "5a". Część obiektów gospodarczych usytuowanych zostało poza właściwym placem podwórzowym po jego zewnętrznej stronie. Na pd. od pd.wsch. ściany podwórza usytuowane są współczesne warsztaty "11a" ze starą kuźnią i stolarnią "11" (ustawione równolegle do stajni "9") oraz wiata z pozostałościami silosów "12", między tymi obiektami znajduje się dawny dom robotników folwarcznych "16" zbudowany w 1933r. Na wsch. od. pn.wsch. ściany podwórza posadowiony jest dawny magazyn węgla i nawozów "13". Teren podwórza i aneksów przy podwórzu ogrodzony jest płotem współczesnym z siatki drucianej. Podłoga podwórza płaska, w części zach. nieznacznie opadająca na pd.zach. w stronę stawu i koryta cieku wodnego, gruntowa z widocznymi fragmentami bruku oraz utwardzona betonem wzdłuż budynków, wewnątrz podwórza widoczne rozległe połacie niepielęgnowanej trawy i roślinności ruderalnej. Bramy wjazdowe na teren podwórza usytuowane są na jego przeciwległych krańcach - północnym i południowym. Brama północna prowadzi na podwórze z kolonii mieszkalnej i z terenu przykościelnego, składa się z dwóch murowanych filarów na których zawieszane są współczesne metalowe skrzydła, usytuowana jest między stodołą "7" i oborą "6". Brama południowa prowadzi na teren podwórza przez aneks południowy z centrum wsi, usytuowana jest obok dawnego domu robotników folwarcznych "14" i obok starej XVIII-wiecznej figury kamiennej św. Jana Nepomucena, brama ta zachowała się w formie szczątkowej - tworzą ją trzy ceglane słupy bez skrzydeł bramnych. Ponadto wejście na podwórze wiedzie przez mostek przy stawie z terenu dziedzińca przed dworem.

Wkładkę założył: Jacek Kaczurba 1998r.
(imię, nazwisko, data)

Miejsce przechowywania negatywów: Muzeum Narodowe Rolnictwa w Szreniawie

Po pn. stronie podwórza usytuowany jest kościół neogotycki "20" - niegdyś z wysoką wieżą, która spłonęła. Kościół frontem zwrócony jest na pn.wsch. ku drodze biegnącej przez dawną kolonię mieszkalną robotników folwarcznych. Otoczony płotem ze sztachet między murowanymi słupkami; między kościołem i oborą "6" usytuowany niewielki cmentarzyk z grobami sprzed 1939r. oraz współczesnymi. Kolonia mieszkaniowa robotników folwarcznych - zachowana w formie szczątkowej - składała się z kilku domów mieszkalnych, chlewików oraz piekarni z pralnią usytuowanych po obu stronach drogi wewnętrznej wiodącej do kościoła; w obrębie kolonii miała się też znajdować rządówka i plebania usytuowane po pd. stronie drogi. Do czasów obecnych zachował się jeden wielorodzinny dom mieszkalny "17", chlewik "18" i dawny piec chlebowy z pralnią "19". W odległości kilkuset metrów na pn.zach. od podwórza i kolonii mieszkaniowej robotników folwarcznych nad młynówką w pobliżu koryta Nysy Kłodzkiej usytuowany jest dawny młyn z domem mieszkalnym który być może niegdyś związany był z zespołem dworsko-folwarcznym. Do młyna wiedzie boczna droga wiejska oraz trakt prowadzący wałem przeciwpowodziowym od strony parku i łąk nadrzecznych. Role dominanty architektonicznej w zespole spełniają dwa obiekty - kościół "20" oraz dwór "1".



1



2

1. Miejscowość Krasna Góra	4. Obiekt (nazwa jak w karcie) zespół dworsko-pałacowo- folwarczny	5. Zawartość wkładki (nazwa materiału uzupełniającego) wykaz zdjęć, mapa archiwalna z 1885r. plan orientacyjny
2. Gmina Niemodlin		
3. Województwo opolskie		

wykaz zdjęć:

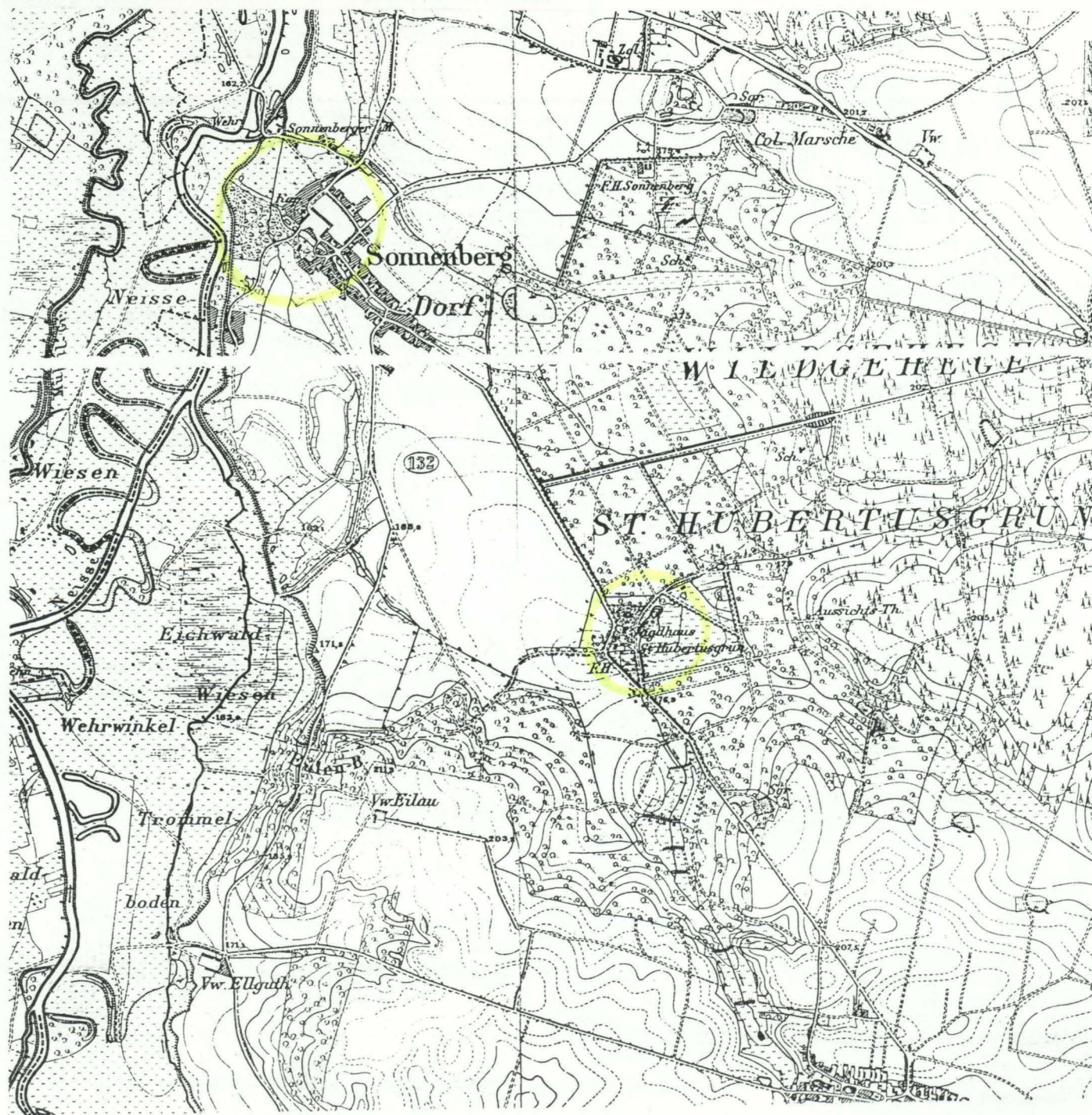
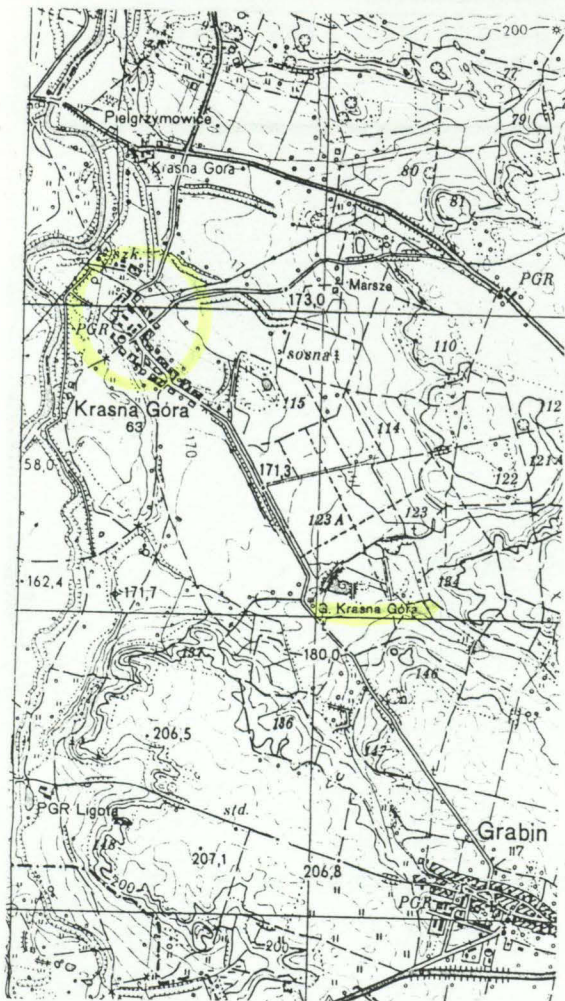
1. widok na zespół od pn., od strony młyna
2. widok na dwór "1" od strony głównej bramy wjazdowej
3. park - widok na dawną polanę za elewacją ogrodową dworu
4. park - widok na stare dęby we wsch. części parku
5. dawna stajnia cugowa "2" - widok od pn.
6. i 7. widok na podwórze z piętra dworu, na pierwszym planie spichlerz "5"
8. wjazd na podwórze od pd.wsch., po lewej dom "14" i figura św. Jana Nepomucena
9. figura Jana Nepomucena
10. dawna kuźnia i stolarnia "11" - elewacja pd.wsch.
11. j.w. - elewacja pn.zach. i pd.zach.
12. dawna stajnia koni roboczych i dom mieszkalny "9", "10" - widok na elewację pn.zach.
13. j.w. - widok na elewację pn.wsch. i pd.wsch.
14. wnętrze podwórza widok od pn.zach.
15. stodoła "7" - elewacja pd.zach.
16. obora "6" - elewacja pd.wsch.
17. magazyn węgla i nawozów widok od pd.
18. dawne silosy paszowe z wiatą
19. brama wjazdowa na podwórze od strony pn. przy kościele "20"
20. kościół "20" i fragment domu "17" widok od pn.wsch.
21. tablica erekcyjna nad wejściem do kościoła z nazwiskiem Donata
22. tablica nagrobna na zewnętrznej ścianie kościoła poświęcona Franzowi Carlowi von Donatowi ur w 1786r. i zmarłemu w 1862
23. grób Theodora Sommera i groby jego rodziny
24. nagrobek Theodora Sommera
25. dom rob. folwarcznych "17"
26. dawna pralnia i piec chlebowy "19"
27. dom rob. folwarcznych "16"
28. kartka pocztowa Krasnej Góry ok. 1900r.
29. j.w.
30. kartka pocztowa z widokiem na pałacyk myśliwski Hubertusgrün
31. ruiny pałacyku myśliwskiego - stan obecny
32. Hubertusgrün - zachowany budynek gospodarczy przy współczesnej leśniczówce
33. j.w. j.w.

Wkładkę założył: ... Jacek Kaczurba ... 1998r.
(imię, nazwisko, data)

Miejsce przechowywania negatywów: Muzeum Narodowe Rolnictwa w Szreniawie

35. widok na zagrodę młynarską z drogi dojazdowej od strony wschodniej

35. widok na zagrodę młynarską z drogi dojazdowej od strony wschodniej



1885v.

1. Miejscowość ...Krasna Góra.....	4. Obiekt (nazwa jak w karcie)	5. Zawartość wkładki (nazwa materiału uzupełniającego)
2. Gmina ...Niemodlin.....	zespół dworsko - parkowo -	zdjęcia
3. Województwo ...opolskie.....	folwarczny	



3



4



5

Wkładkę założył: Jacek Kaczurba 1998r.
(imię, nazwisko, data)

Miejsce przechowywania negatywów: Muzeum Narodowe Rolnictwa w Szreniawie



6



7



8

1. Miejscowość... Krasna Góra.....	4. Obiekt (nazwa jak w karcie)	5. Zawartość wkładki (nazwa materiału uzupełniającego)
2. Gmina... Niemodlin.....	zespół dworsko - parkowo - folwarczny	zdjęcia
3. Województwo... opolskie.....		



Wkładkę założył: Jacek Kaczurba 1998r.
(imię, nazwisko, data)

Miejsce przechowywania negatywów: Muzeum Narodowe Rolnictwa w Szreniawie



12



13



14



15

1. Miejscowość...Krasna Góra.....	4. Obiekt (nazwa jak w karcie)	5. Zawartość wkładki (nazwa materiału uzupełniającego)
2. Gmina...Niemodlin.....	zespół dworsko - parkowo - folwarczny	zdjęcia
3. Województwo...opolskie.....		



16



17

Wkładkę założył: Jacek Kaczurba 1998r.
(imię, nazwisko, data)

Miejsce przechowywania negatywów: Muzeum Narodowe Rolnictwa w Szreniawie

Wzór ODZ 1995 r.



18



19



20

1. Miejscowość... Krasna Góra.....	4. Obiekt (nazwa jak w karcie)	5. Zawartość wkładki (nazwa materiału uzupełniającego)
2. Gmina... Niemodlin.....	zespół dworsko - parkowo -	zdjęcia
3. Województwo... opolskie.....	folwarczny	



21



22



24

Wkładkę założył: Jacek Kaczurba 1998r.
(imię, nazwisko, data)

Miejsce przechowywania negatywów: Muzeum Narodowe Rolnictwa w Szreniawie



23



25



26



27

1. Miejscowość... <u>Krasna Góra</u>	4. Obiekt (nazwa jak w karcie)	5. Zawartość wkładki (nazwa materiału uzupełniającego)
2. Gmina... <u>Niemodlin</u>	zespół dworsko - parkowo - folwarczny	zdjęcia
3. Województwo... <u>opolskie</u>		



28



29

Wkładkę założył: Jacek Kaczurba 1998r.
(imię, nazwisko, data)

Miejsce przechowywania negatywów: Muzeum Narodowe Rolnictwa w Szreniawie



Sonnenberg »St. Hubertusgrün«

30



31



32



33

1. Miejscowość... Krasna Góra..... Niemodlin	4. Obiekt (nazwa jak w karcie) zespół dworsko - parkowo - folwarczny	5. Zawartość wkładki (nazwa materiału uzupełniającego) zdjęcia
2. Gmina.....		
3. Województwo opolskie		



34



35

Wkładkę założył: Jacek Kaczurba 1998r.
(imię, nazwisko, data)

Miejsce przechowywania negatywów: Muzeum Narodowe Rolnictwa w Szreniawie