

1. Obiekt

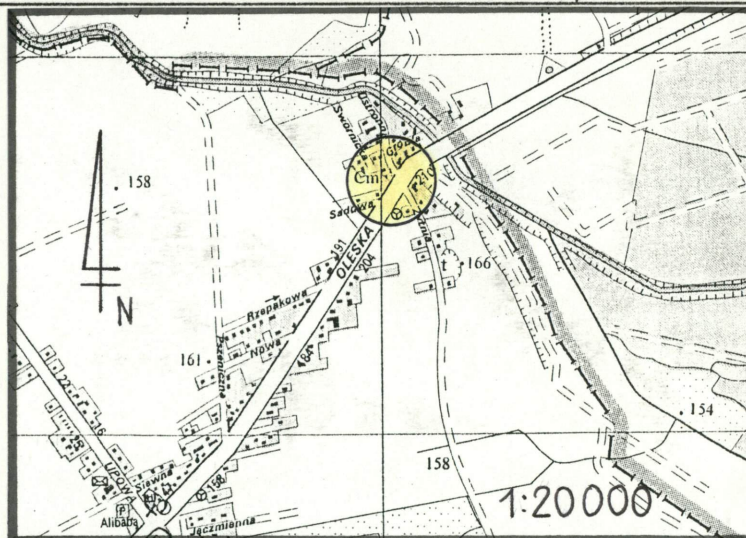
KAPLICZKA - DZWONNICA "NA GROBLI"

2. Czas powstania

1747

3. Miejscowość

O P O L E



4. Adres

ul. Ustronna
45-237 Opole

nr hipoteczny dz. nr 241

5. Przynależność administracyjna

województwo opolskie

gmina Opole

6. Poprzednie nazwy miejscowości

Oppeln

Przynależność administracyjna
1 VI 1975

województwo opolskie

powiat Opole

8. Właściciel i jego adres

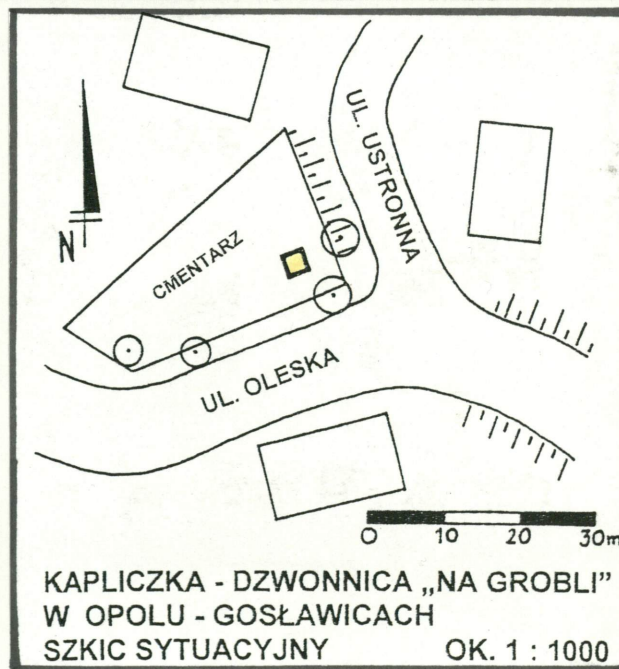
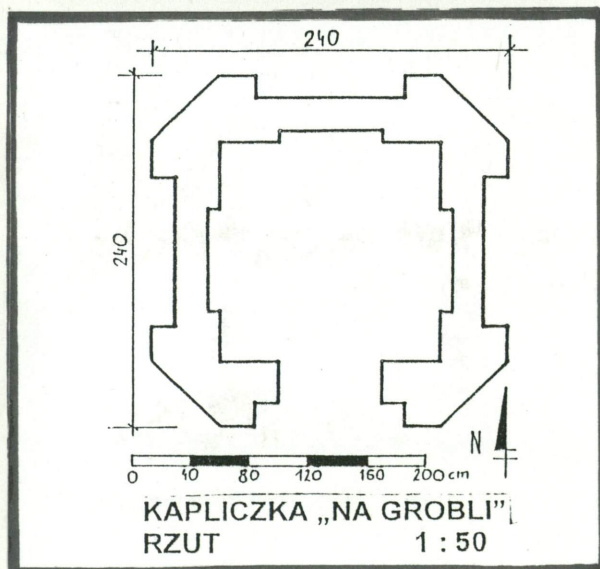
Parafia Rzym.-Kat. p.w.
Wniebowzięcia NMP
ul. Wiejska 101
45-240 Opole

9. Użytkownik i jego adres

J.W.

10. Rejestr zabytków

Nr 2035/78 data 21-04-78



12. Autorzy, historia obiektu, określenie stylu

Brak danych, określających fundatora, budowniczego i okoliczności towarzyszących wzniesieniu kapliczki. Zachowana na elewacji pld. data pozwala określić budowę na rok 1747.

Barokowa.

Zachowane wyposażenie (obraz i drewniana rzeźba z XVIIIw.) w 1984 r. zakonserwowano i przekazano do Muzeum Diecezjalnego w Opolu. Barokowa.

13. Opis (sytuacja, materiał i konstrukcja, rzut, bryła, elewacja, wnętrze, wyposażenie, instalacje

SYTUACJA: Usytuowana w pñ.-wsch. części miasta, niedaleko jego granic administracyjnych, w przysiółku Grobla dołączonej w 1960 r. do Opolu wsi Gosławice, na niewielkim cmentarzu przy skrzyżowaniu ulicy Ustronnej z drogą Opole - Kluczbork (ul. Oleska), ok. 200 m na pld.-wsch. od mostu drogowego nad potokiem Swornica. Na pñ. zagroda wiejska, na wsch. ulica Ustronna, za którą zagrody wiejskie, na pld. droga Opole - Kluczbork (ulica Oleska), za którą zagroda wiejska, na zach. cmentarz, za którym zagrody. Teren cmentarza otoczony drewnianym ogrodzeniem typu myśliwskiego.

MATERIAŁ, KONSTRUKCJA, TECHNIKA: Ściany: murowane z cegły, na zaprawie wapiennej, tynkowane, detal architektoniczny wykonany w tynku. Sklepienia: nad przyziemiem sklepienie krzyżowe. Wieżba dachowa: drewniana, krokwiowa. Pokrycie dachu: dachówka ceramiczna, karpiówka, kładzona podwójnie „w koronkę”. Posadzki, podłogi: w przyziemiu jastrych cementowy. Otwory: prostokątne, zamknięte łukami pełnymi i odcinkowymi..

RZUT: założony na planie kwadratu ze ściętymi narożnikami, jednotraktowy, wnętrze jednoprzestrzenne, z jednym otworem wejściowym

BRYŁA: zwarta, symetryczna. Budynek trójkondygnacyjny, niepodpiwniczony, kryty dachem dwuspadowym.

ELEWACJE: Elewacja południowa - frontowa: trójkondygnacyjna, jednoosiowa, artykułowana gzymsami i uskokami. W I-ej kondygnacji, uskokowo cofnięty względem lica ściany, zamknięty łukiem pełnym, otwór wejściowy, z opaskami u podstaw łuku i zwornikiem. W ściętych narożach płytkie, prostokątne nisze. Między I a II-gą kondygnacją wydatny, profilowany gzyms kordonowy. Uskokowo zwężająca się II-ga kondygnacja, z prostokątną, zamkniętą łukiem dwuramiennym wnęką. Między II a III-ą kondygnacją gzyms listwowy. W uskokowo zawężającej się III kondygnacji prostokątne, zamknięte łukiem pełnym przeźrocze. Całość wieńczy bogato profilowany gzyms koronujący, nad nim trójkątny szczyk wsparty na spiętym pilastrami cokole. Elewacja zachodnia: o analogicznej artykulacji. I kondygnacja bez otworów, gładko tynkowana. W II kondygnacji zamknięta łukiem pełnym, prostokątna wnęką. III-a kond. jak w elewacji zachodniej. Elewacja północna: analogiczna do zachodniej. W II-ej kondygnacji zamknięta łukiem odcinkowym, prostokątna wnęką. Nad gzymsem koronującym trójkątny szczyk o wykroju wolutowo-falistym. Elewacja wschodnia: analogiczna do zachodniej.

WYPOSAŻENIE: w otworze wejściowym ażurowa, kuta krata żelazna, wewnątrz dewocjonalia dwudziestowieczne, w II-ej kondygnacji niewielki dzwon.

INSTALACJE: brak

14. Kubatura ok. 20 m ³	15. Powierzchnia użytkowa 2,25 m ²	16. Przeznaczenie pierwotne sakralne	17. Urzycowanie obecne sakralne
18. Prace budowlane i konserwatorskie, ich przebieg i dokumentacja 1984 r. - wymiana tynków		19. Stan zachowania (fundamenty, ściany zewnętrzne, ściany wewnętrzne, sklepienia, stropy, konstrukcje dachowe, pokrycie dachu, wyposażenie, instalacje) Stan zachowania dobry.	
		20. Najpilniejsze postulaty konserwatorskie	

21. Akta archiwalne (rodzaj akt. numer i miejsce przechowywania)

brak

22. Bibliografia

brak

23. Źródła ikonograficzne i fotograficzne (rodzaj, miejsce przechowania, sygnatury

brak

24. Uwagi różne

25. Opracował

tekst mgr Wojciech Żurkowski 1995 -11-

imię, nazwisko, data, podpis

plany, rysunki mgr Wojciech Żurkowski 1995 -11-

imię, nazwisko, data, podpis

zdjęcia fotogr. mgr Wojciech Żurkowski 1995 -11-

imię, nazwisko, data, podpis

miejsce przechowywania negatywów w posiadaniu autora

Karta po wypełnieniu podlega ochronie na podstawie przepisów prawa autorskiego

26. Adnotacje o inspekcjach, informacje o zmianach (daty, imiona i nazwiska wypełniających)

27. Załączniki

- wkładka do karty ewidencyjnej zabytków architektury i budownictwa, szł.1

1. Miejscowość

OPOLE

2. Obiekt (nazwa jak w karcie)
KAPLICZKA-DZWONNICA
"NA GROBLI"

3. Zawartość wkładki (nazwa obiektu lub materiału uzupełniającego)

fotografie



Elewacja południowa



Elewacja zachodnia



Elewacja północna

Wkładkę założył : *mgr Wojciech Żurkowski* 1995 -11-
(imię, nazwisko, data)

Miejsce przechowywania negatywów : w posiadaniu autora



Elewacja wschodnia



Wejście