

1. Obiekt

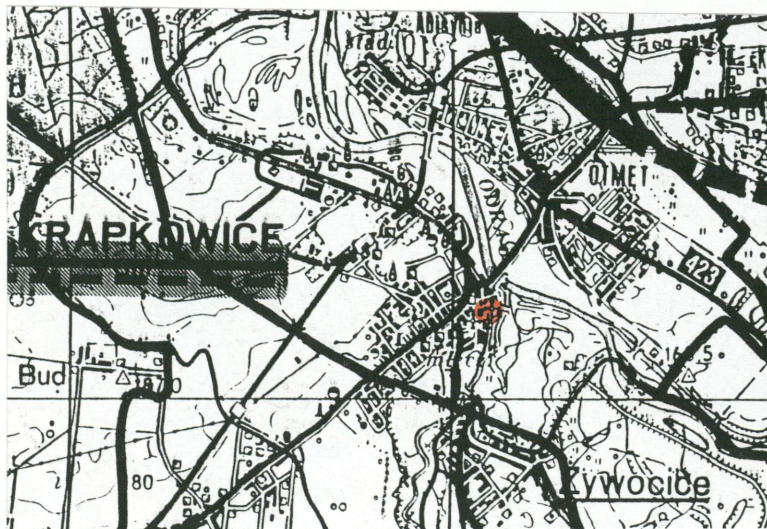
KOŚCIÓŁ PARAFIALNY PW. ŚW. MIKOŁAJA

2. Czas powstania  
k. XIV w., 1400,  
XV/XVI, 1586, 1722

3. Miejscowość

KRAPKOWICE

11. Zdjęcia, rzut, przekrój, sytuacja, orientacja



I. Orientacja 1:100 000



1. Widok kościoła od zach.

4. Adres

Krapkowice  
Ul. Kościelna

nr hipoteczny dz. nr 270/1

5. Przynależność administracyjna

województwo opolskie  
pow. krapkowicki, gm. Krapkowice

6. Poprzednie nazwy miejscowości

KRAPPLITZ

7. Przynależność administracyjna przed 01.01.1999 r.

województwo opolskie  
gm. Krapkowice

8. Właściciel i jego adres

Parafia rzymsko-katolicka  
pw. św. Mikołaja  
ul. Kościelna 8  
47-300 Krapkowice

9. Użytkownik i jego adres

Parafia rzymsko-katolicka  
pw. św. Mikołaja  
ul. Kościelna 8  
47-300 Krapkowice

10. Rejestr zabytków

Nr

data



## Historia

Miasto lokowane ok. 1275 przez księcia Władysława opolskiego lub krótko przed 1294 gdy wzmiankowany wójt i zamek, wtedy lokacji musiałby dokonać książę Bolesław I opolski.

Kościół par. św. Mikołaja wzmiankowany 1330. Obecny zbudowany zapewne w końcu XIV w. Powstała wówczas hala zrealizowana przez prowincjonalny warsztat budowlany, który w zakresie rzeźby architektonicznej znajdował się pod wpływem strzechy parlerowskiej.

Kaplica Różańcowa dobudowana w 1400 z fundacji wójta Tenchina. Nawa północna w części przy prezbiterium wzniesiona XV/XVI w., z lożą kolatorską na piętrze.

Od 1534 w rękach protestantów. Nowa nawa południowa wzniesiona przed 1586. Na poddaszu widoczne przemurowanie górnej części murów magistralnych oraz inny system sklepienia nad nawą południową o konstrukcji krzyżowej z zewnętrznymi pasami gurtowymi nad żebrami i między przęsłami.

Odbudowany po pożarze w 1722 (widoczne przemurowania korony murów na poddaszu). Wielokrotnie remontowany: ok. 1840 przez mistrza murarskiego z Krapkowic *Marondela*, 1874, 1894-6, przebudowa wnętrza z usunięciem dawnego wystroju i wprowadzeniem nowego neogotyckiego wyposażenia. W 1932 odnowienie wnętrza, w tym nowa balustrada loży kolatorskiej.

Naprawiany 1945, gruntowny remont, w tym remont wieży 1950 za proboszcza [REDACTED]

Gotycki. Pełnił również funkcję kościoła zamkowego.

## Sytuacja

Kościół wraz z budynkiem plebanii, szkoły parafialnej i budynkami pomocniczymi zajmuje pd.-wsch. część miasta lokacyjnego, sąsiadując od północy z zabudowaniami zamku. Zespół zajmuje narożną część miasta, otoczony jest od pd. i wsch. murami obronnymi (zachowane relikty pełniące funkcję murów oporowych skarpy).

## Materiał, konstrukcja, technika

### Ściany:

Wzniesione z kamienia łamanego i częściowo z cegły na zaprawie wapiennej i cementowo-wapiennej. Tynki cementowo-wapienne.

### Sklepienia i stropy:

W prezbiterium, nawie głównej i północnej bocznej sklepienie krzyżowo-żebrowe o kamiennych żebrach. Żebra w prezbiterium zaokrąglone, spływające na wsporniki w kształcie wielobocznych profilowanych stożków oraz masek (przy ścianie pn. i między przęsłami). Wsporniki spływu żeber pomiędzy przęsłami potrójne. Żebra w nawie sfazowane, z pojedynczym żłobkiem, spływające na duże wsporniki w kształcie ostrosłupów z maswerkami oraz maskami. W prześle zach. nawy głównej późnogotycki zworniki z monogramem IHS.

W zach. prześle pn. nawy bocznej przy prezbiterium sklepienie gwiazdziste, w prześle wsch. krzyżowe.

W nawie pd. sklepienie kolebkowo-krzyżowe.

W kaplicy Różańcowej sklepienie krzyżowo-żebrowe z ostrołukowymi lunetami.

Przyziemie wieży (przedsiónek) przykryte sklepieniem krzyżowym.

### Wieżba dachowa i pokrycie:

Krokwio-jętkowa z słupami stolcowymi wspartymi na murach międzynawowych, drewniana, wymieniona w XIX w., naprawiana 1950. Wielospadowy dach oraz hełm wieży pokryte blachą miedzianą w układzie pasmowym, łączoną na stojący rombik.



14. Kubatura ok. 4 700 m <sup>3</sup>	15. Powierzchnia użytkowa ok. 980 m <sup>2</sup>	16. Przeznaczenie pierwotne Kościół	17. Użytkowanie obecne Kościół
18. Prace budowlane i konserwatorskie, ich przebieg i dokumentacja		19. Stan zachowania (fundamenty, ściany zewnętrzne, ściany wewnętrzne, sklepienia, stropy, konstrukcja dachu, wyposażenie i instalacje)	
		<p>Fundamenty w stanie dobrym.  Ściany magistralne w stanie dobrym.  Tynki w stanie dobrym.  Sklepienia, stropy w stanie dobrym.  Konstrukcja dachu w stanie dobrym.  Wyposażenie i wystrój w stanie dobrym lub dość dobrym.</p>	
		20. Najpilniejsze postulaty konserwatorskie	
		<p>Poprzedzić remont wnętrza badaniami stratygraficznymi. Usunąć prze-malowania z kamiennych elementów dekoracji architektonicznej.</p>	



21. Akta archiwalne (rodzaj akt, numer i miejsce przechowywania)

24. Uwagi różne

22. Bibliografia

Chrzanowski T., Kornecki M., *Katalog zabytków sztuki w Polsce, t. VII: Województwo opolskie; z. 9, Powiat krapkowicki*, Warszawa 1963.  
Chrzanowski T., Kornecki M., *Sztuka śląska opolskiego*. Kraków 1974.

25. Opracował

tekst Grzegorz Grajewski IX. 2005 r.

plany, rysunki Emilia Dymarska IX 2005 r.

fotografie Grzegorz Grajewski IX. 2005 r.

miejsce przechowywania negatywów — w archiwum autora.

KARTA PO WYPEŁNIENIU PODLEGA OCHRONIE NA PODSTAWIE PRZEPISÓW PRAWA AUTORSKIEGO

26. Adnotacje o inspekcjach, informacje o zmianach (daty, imiona i nazwiska wypełniających)

23. Źródła ikonograficzne i fotografie (rodzaj, miejsce przechowywania, sygnatury)

27. Załączniki

Wkładki do karty ewidencyjnej: szt.



1. Miejscowość, gmina, województwo

KRAPKOWICE  
pow. krapkowicki  
woj. opolskie

2. Obiekt (nazwa jak w karcie)

KOŚCIÓŁ PARAFIALNY  
P.W. ŚW. MIKOŁAJA

3. Zawartość wkładki (nazwa obiektu lub materiału uzupełniającego)

Spis ilustracji i fotografii

**Spis ilustracji i fotografii**

Orientacja 1:100 000

Sytuacja 1:1 000

Rzut 1:200

Widok Krapkowic, rys., F.B. Werner, ok. 1760, *Topografia...*, p. 280a, BUWr, sygn. IV F 113 b vol. 1, p. 280.Widok Krapkowic, miedzioryt, F. B. Werner, ok. 1750, *Scenographia urbium Silesiae*.

Wnętrze kościoła, nawa środkowa i prezbiterium, widok w kierunku wschodnim, fot. ok. 1935, archiwum WKZ w Opolu.

1. Widok kościoła od zachodu.
2. Kościół i zamek od wschodu.
3. Kościół i zabudowania plebani od wschodu.
4. Kościół i mury obronne miasta od wschodu.
5. Kościół i mur cmentarza przykościelnego.
6. Kościół i mury obronne miasta od wschodu.
7. Elewacja zachodnia.
8. Elewacja zachodnia.
9. Elewacja zachodnia i południowa.
10. Elewacja kaplicy Różańcowej.
11. Elewacja kaplicy Różańcowej.
12. Elewacja kaplicy Różańcowej.
13. Elewacja kaplicy Różańcowej.
14. Prezbiterium od południa.
15. Elewacja wsch. przedłużenia nawy pd.
16. Elewacja pd. zamknięcia prezbiterium.
17. Zamknięcie prezbiterium od pn.-wsch.
18. Elewacja wsch. zakrystii i łoży kolatorskiej.
19. Elewacja pn., widok od wschodu.
20. Elewacja pn., widok od zachodu.
21. Zwieńczenie wieży, widok od pd.-zach.

22. Zwieńczenie wieży, widok od pd.-zach.
23. Zwieńczenie wieży, widok od pn.-wsch.
24. Przyziemie wieży, widok od zach.
25. Wejście do wieży.
26. Okno w elewacji wsch. wieży.
27. Fragment elewacji pn. zakrystii i łoży kolatorskiej.
28. Wejście boczne do nawy w elewacji pn.
29. Okno w elewacji pn. nawy pn.
30. Rzeźba – głowa kobiety, wmurowana w elewację pd. korpusu.
31. Rzeźba – głowa mężczyzny w koronie, wmurowana w szkarpę kaplicy Różańcowej.
32. Żygacz wmurowany w szkarpę kaplicy Różańcowej.
33. Hełm z nagrobka wmurowany w pd. elewację prezbiterium.
34. Balustrada zejścia do krypty, ob. kotłowni.
35. Sygnaturka dachu korpusu.
36. Nawa główna, widok na prezbiterium.
37. Widok od zach. na prezbiterium.
38. Nawa główna, widok na chór muzyczny.
39. Nawa główna, widok na prezbiterium z chóru muzycznego.
40. Filar łuku tęczy, widok na prezbiterium.
41. Filary między nawami, widok na prezbiterium.
42. Nawa pn., widok w kierunku wsch.
43. Nawa pn., widok w kierunku wsch. z chóru muzycznego.
44. Nawa pn., sklepienie, widok w kierunku wsch.
45. Nawa pn., zamknięcie wsch.
46. Nawa pn., widok w kierunku zach.
47. Arkady między nawą środkową a pn.
48. Nawa pd., widok w kierunku wsch.
49. Nawa pd., widok w kierunku wsch.
50. Nawa pd., widok w kierunku wsch.
51. Nawa pd., widok w kierunku wsch.
52. Nawa pd., widok w kierunku zach.
53. Filar między nawą pd. a środkową.
54. Wnętrze kaplicy Różańcowej.
55. Wnętrze kaplicy Różańcowej.



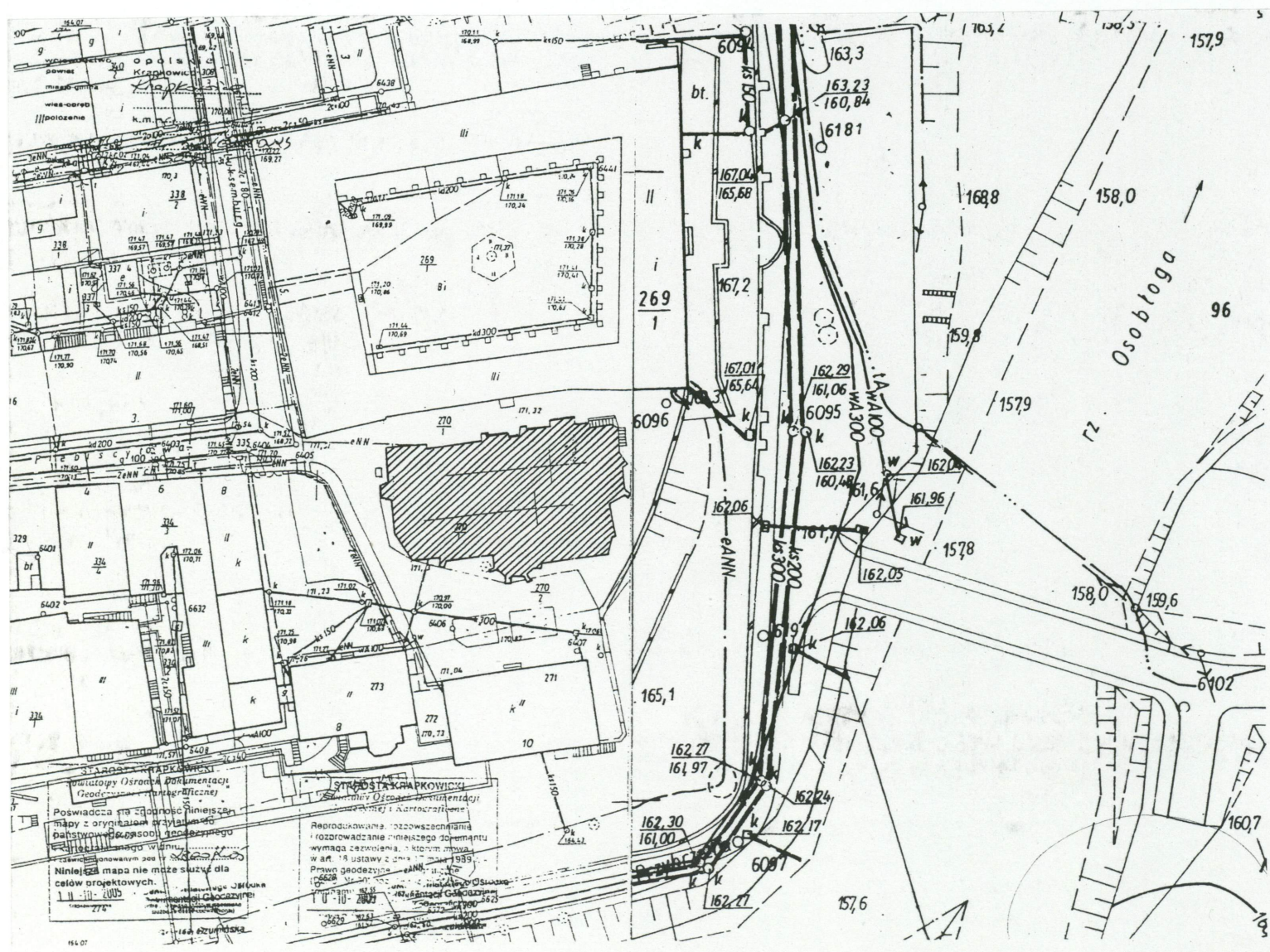
56. Wnętrze prezbiterium, ściana pn. z łożą kolatorską.
57. Prezbiterium, filar łuku tęczy.
58. Prospekt organowy.
59. Fragment sklepienia nad kruchtą zach.
60. Sklepienie zamknięcia prezbiterium.
61. Sklepienie prezbiterium.
62. Sklepienie prezbiterium.
63. Sklepienie nawy środkowej.
64. Sklepienie nawy środkowej.
65. Sklepienie nawy pn., cz. zach.
66. Sklepienie nawy pn., cz. zach.
67. Sklepienie gwiaździste w nawie pn.
68. Sklepienie kaplicy Różańcowej.
69. Zwornik sklepienia nawy środkowej.
70. Zwornik sklepienia nawy środkowej.
71. Wspornik sklepienia nawy środkowej.
72. Wspornik z maską sklepienia prezbiterium.
73. Wspornik z maską sklepienia prezbiterium.
74. Wspornik sklepienia gwiaździstego nawy pn.
75. Wspornik sklepienia gwiaździstego nawy pn.
76. Wspornik z maską sklepienia nawy środkowej.
77. Wspornik z maską sklepienia nawy środkowej.
78. Wspornik z maską sklepienia nawy środkowej.
79. Wspornik z maską sklepienia nawy środkowej, przęsło nad chórem organowym.
80. Wspornik z dekoracją maswerkową.
81. Wspornik z dekoracją maswerkową, przęsło nad chórem organowym.
82. Wspornik sklepienia przęsła nad pn. nawą boczną, nad chórem organowym.
83. Wspornik sklepienia przęsła nad pn. nawą boczną, nad chórem organowym.
84. Wspornik żebra sklepienia nad kaplicą Różańcową.
85. Wejście do cylindrycznej klatki schodowej w przedsionku pd.-zach.
86. Wnętrze trzeciej kondygnacji wieży.
87. Napis upamiętniający remont wieży w 1950.
88. Przejście ścianie szczytowej poddasza, pomiędzy nawą środkową a prezbiterium.
89. Fragment kręconych schodów na poddasze.
90. Drzwi wejścia głównego w elewacji zach.
91. Drzwi wejścia głównego w elewacji zach., widok od wnętrza kościoła.

92. Drzwi do pd.-zach. przedsionka kościoła.
93. Drzwi na chór muzyczny.
94. Drzwi do pomieszczenia pod schodami łoża kolatorskiej.
95. Drzwi z przedsionka pd.-zach. do nawy pd.
96. Drzwi wyjściowe z zakrystii.
97. Drzwi z zakrystii do prezbiterium.
98. Drzwi z zakrystii do prezbiterium.
99. Drzwi na chór muzyczny, nawa pn.
100. Drzwi na chór muzyczny, nawa pn., od strony chóru.
101. Chrzcielnica w przedsionku pd.-zach.

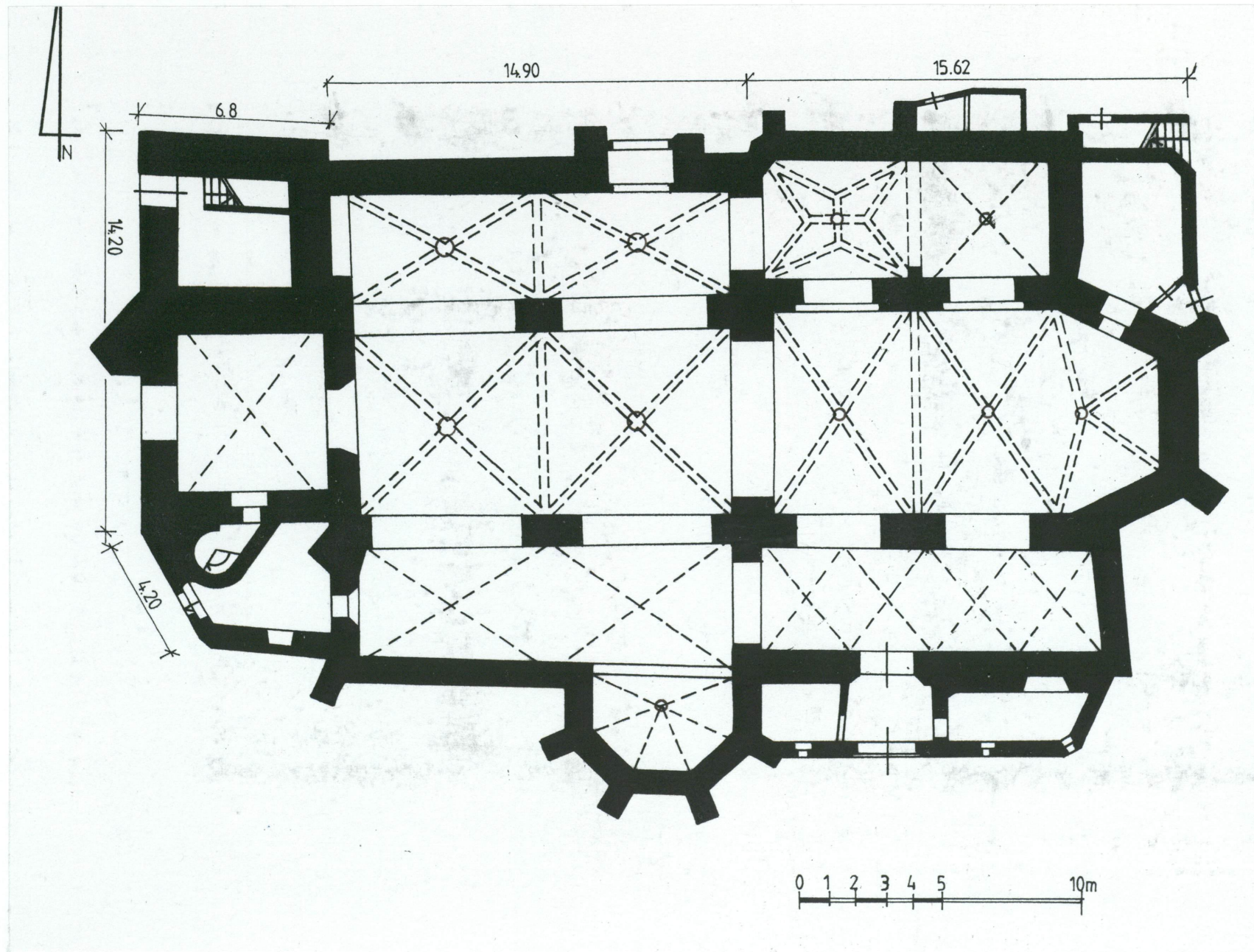


3. Zawartość wkładki (nazwa obiektu lub materiału uzupełniającego)

Sytuacja 1:1 000 i rzut 1:200









1. Miejscowość, gmina, województwo


KRAPKOWICE  
pow. krapkowicki  
woj. opolskie

2. Obiekt (nazwa jak w karcie)

KOŚCIÓŁ PARAFIALNY  
P.W. ŚW. MIKOŁAJA

3. Zawartość wkładki (nazwa obiektu lub materiału uzupełniającego)

Ikonografia



Widok Krapkowic, rys., F.B. Werner, ok. 1760, *Topografia...*, p. 280a, BUWr, sygn. IV F 113 b vol. 1, p. 280. – Frg. z zamkiem i kościołem

Widok Krapkowic, miedzioryt, F. B. Werner, ok. 1750, *Scenographia urbium Silesiae*.





Wnętrze kościoła, nawa środkowa i prezbiterium, widok w kierunku wschodnim, fot. ok. 1935, archiwum WKZ w Opolu.



1. Miejscowość, gmina, województwo

KRAPKOWICE

pow. krapkowicki

woj. opolskie

2. Obiekt (nazwa jak w karcie)

KOŚCIÓŁ PARAFIALNY

P.W. ŚW. MIKOŁAJA

3. Zawartość wkładki (nazwa obiektu lub materiału uzupełniającego)

Fotografie 2-6



2. Kościół i zamek od wschodu.



3. Kościół i zabudowania plebani od wschodu.





4. Część pd., dolna elewacji zachodniej.

5. Zwieńczenie wieży pd. od zachodu.

6. Wieża pn. od północy.



1. Miejscowość, gmina, województwo  
KRAPKOWICE  
pow. krapkowicki  
woj. opolskie

2. Obiekt (nazwa jak w karcie)  
KOŚCIÓŁ PARAFIALNY  
P.W. ŚW. MIKOŁAJA

3. Zawartość wkładki (nazwa obiektu lub materiału uzupełniającego)  
Fotografie 7-12



7. Elewacja zachodnia.



8. Elewacja zachodnia.



9. Elewacja zachodnia i południowa.





10. Elewacja kaplicy Różańcowej.



11. Elewacja kaplicy Różańcowej.



12. Elewacja kaplicy Różańcowej.



1. Miejscowość, gmina, województwo  
KRAPKOWICE  
pow. krapkowicki  
woj. opolskie

2. Obiekt (nazwa jak w karcie)  
KOŚCIÓŁ PARAFIALNY  
P.W. ŚW. MIKOŁAJA

3. Zawartość wkładki (nazwa obiektu lub materiału uzupełniającego)  
Fotografie 13-18



13. Elewacja pd. kaplicy Różańcowej.



14. Prezbiterium od południa.





15. Elewacja wsch. przedłużenia nawy pd.



16. Elewacja pd. zamknięcia prezbiterium.



17. Zamknięcie prezbiterium od pn.-wsch.



1. Miejscowość, gmina, województwo  
KRAPKOWICE  
pow. krapkowicki  
woj. opolskie

2. Obiekt (nazwa jak w karcie)  
KOŚCIÓŁ PARAFIALNY  
P.W. ŚW. MIKOŁAJA

3. Zawartość wkładki (nazwa obiektu lub materiału uzupełniającego)

Fotografie 19-23



18. Elewacja wsch. zakrystii i łoży kolatorskiej.



19. Elewacja pn., widok od wschodu.



20. Elewacja pn., widok od zachodu.





21. Zwieńczenie wieży, widok od pd.-<sup>wsch.</sup> zach.



22. Zwieńczenie wieży, widok od pd.-<sup>wsch.</sup> zach.



23. Zwieńczenie wieży, widok od pn.-wsch.



1. Miejscowość, gmina, województwo

KRAPKOWICE  
pow. krapkowski  
woj. opolskie

2. Obiekt (nazwa jak w karcie)

KOŚCIÓŁ PARAFIALNY  
P.W. ŚW. MIKOŁAJA

3. Zawartość wkładki (nazwa obiektu lub materiału uzupełniającego)

Fotografie 24-29



24. Przyziemie wieży, widok od zach.



25. Wejście do wieży.



26. Okno w elewacji wsch. wieży.





27. Fragment elewacji pn. zakrystii i łoży kolatorskiej.



28. Wejście boczne do nawy w elewacji pn.



29. Okno w elewacji pn. nawy pn.



1. Miejscowość, gmina, województwo

KRAPKOWICE  
pow. krapkowicki  
woj. opolskie

2. Obiekt (nazwa jak w karcie)

KOŚCIÓŁ PARAFIALNY  
P.W. ŚW. MIKOŁAJA

3. Zawartość wkładki (nazwa obiektu lub materiału uzupełniającego)

Fotografie 30-35



30. Rzeźba – głowa kobiety, wmurowana w elewację pd. korpusu.



31. Rzeźba – głowa mężczyzny w koronie, wmurowana w szkarpę kaplicy Różańcowej.



32. Żygacz wmurowany w szkarpę kaplicy Różańcowej.





33. Hełm z nagrobka wmurowany w pd. elewację  
prezbiterium.

34. Balustrada zejścia do krypty, ob. kotłowni.

35. Sygnaturka dachu korpusu.



1. Miejscowość, gmina, województwo  
KRAPKOWICE  
pow. krapkowicki  
woj. opolskie

2. Obiekt (nazwa jak w karcie)  
KOŚCIÓŁ PARAFIALNY  
P.W. ŚW. MIKOŁAJA

3. Zawartość wkładki (nazwa obiektu lub materiału uzupełniającego)

Fotografie 35-41



36. Nawa główna, widok na prezbiterium.



37. Widok od zach. na prezbiterium.



38. Nawa główna, widok na chór muzyczny.





39. Nawa główna, widok na prezbiterium z chóru muzycznego.



40. Filar łuku tęczy, widok na prezbiterium.



41. Filary międzynawowe, widok na prezbiterium.



1. Miejscowość, gmina, województwo  
KRAPKOWICE  
pow. krapkowicki  
woj. opolskie

2. Obiekt (nazwa jak w karcie)  
KOŚCIÓŁ PARAFIALNY  
P.W. ŚW. MIKOŁAJA

3. Zawartość wkładki (nazwa obiektu lub materiału uzupełniającego)

Fotografie 42-47



42. Nawa pn., widok w kierunku wsch.



43. Nawa pn., widok w kierunku wsch. z chóru muzycznego.



44. Nawa pn., sklepienie, widok w kierunku wsch.





45. Nawa pn., zamknięcie wsch.



46. Nawa pn., widok w kierunku zach.



47. Arkady między nawą środkową a pn.



1. Miejscowość, gmina, województwo

KRAPKOWICE  
pow. krapkowicki  
woj. opolskie

2. Obiekt (nazwa jak w karcie)

KOŚCIÓŁ PARAFIALNY  
P.W. ŚW. MIKOŁAJA

3. Zawartość wkładki (nazwa obiektu lub materiału uzupełniającego)

Fotografie 48-53



48. Nawa pd., widok w kierunku wsch.



49. Nawa pd., widok w kierunku wsch.



50. Nawa pd., widok w kierunku wsch.





51. Nawa pd., widok w kierunku wsch.



52. Nawa pd., widok w kierunku zach.



53. Filar między nawą pd. a środkową.



1. Miejscowość, gmina, województwo

KRAPKOWICE  
pow. krapkowski  
woj. opolskie

2. Obiekt (nazwa jak w karcie)

KOŚCIÓŁ PARAFIALNY  
P.W. ŚW. MIKOŁAJA

4. Zawartość wkładki (nazwa obiektu lub materiału uzupełniającego)

Fotografie 54-59



54. Wnętrze kaplicy Różańcowej.



55. Wnętrze kaplicy Różańcowej.



56. Wnętrze prezbiterium, ściana pn. z lożą kolatorską.





57. Prezbiterium, filar łuku tęczy.



58. Prospekt organowy.



59. Fragment sklepienia piętra, nad kruchtą zach.




1. Miejscowość, gmina, województwo  
KRAPKOWICE  
pow. krapkowicki  
woj. opolskie

2. Obiekt (nazwa jak w karcie)  
KOŚCIÓŁ PARAFIALNY  
P.W. ŚW. MIKOŁAJA


5. Zawartość wkładki (nazwa obiektu lub materiału uzupełniającego)  
Fotografie 60-65



60. Sklepienie zamknięcia prezbiterium.



61. Sklepienie prezbiterium.



62. Sklepienie prezbiterium.






63. Sklepienie nawy środkowej.



64. Sklepienie nawy środkowej.



65. Sklepienie nawy pn., przęsła cz. zach.



1. Miejscowość, gmina, województwo  
KRAPKOWICE  
pow. krapkowicki  
woj. opolskie

2. Obiekt (nazwa jak w karcie)  
KOŚCIÓŁ PARAFIALNY  
P.W. ŚW. MIKOŁAJA

6. Zawartość wkładki (nazwa obiektu lub materiału uzupełniającego)  
Fotografie 66-71



66. Sklepienie nawy pn., cz. zach.



67. Sklepienie gwiaździste w nawie pn.



68. Sklepienie kaplicy Różańcowej.





69. Zwornik sklepienia nawy środkowej.



70. Zwornik sklepienia nawy środkowej.



71. Wspornik sklepienia nawy środkowej.



1. Miejscowość, gmina, województwo

KRAPKOWICE  
pow. krapkowicki  
woj. opolskie

2. Obiekt (nazwa jak w karcie)

KOŚCIÓŁ PARAFIALNY  
P.W. ŚW. MIKOŁAJA

7. Zawartość wkładki (nazwa obiektu lub materiału uzupełniającego)

Fotografie 72-77



72. Wspornik z maską sklepienia prezbiterium.



73. Wspornik z maską sklepienia prezbiterium.



74. Wspornik sklepienia gwiaździstego nawy pn.





75. Wspornik sklepienia gwiaździstego nawy pn.



76. Wspornik z maską sklepienia nawy środkowej.



77. Wspornik z maską sklepienia nawy środkowej.



1. Miejscowość, gmina, województwo

KRAPKOWICE  
pow. krapkowicki  
woj. opolskie

2. Obiekt (nazwa jak w karcie)

KOŚCIÓŁ PARAFIALNY  
P.W. ŚW. MIKOŁAJA

8. Zawartość wkładki (nazwa obiektu lub materiału uzupełniającego)


Fotografie 78-83



78. Wspornik z maską sklepienia nawy środkowej, zbliżenie.



79. Wspornik z maską sklepienia nawy środkowej, przeszło nad chórem organowym.



80. Wspornik z dekoracją maswerkową.





81. Wspornik z dekoracją maswerkową, przęsło nad chórem organowym.



82. Wspornik sklepienia przęsła nad pn. nawą boczną, nad chórem organowym.



83. Wspornik sklepienia przęsła nad pn. nawą boczną, nad chórem organowym.



1. Miejscowość, gmina, województwo  
KRAPKOWICE  
pow. krapkowicki  
woj. opolskie

2. Obiekt (nazwa jak w karcie)  
KOŚCIÓŁ PARAFIALNY  
P.W. ŚW. MIKOŁAJA

9. Zawartość wkładki (nazwa obiektu lub materiału uzupełniającego)  
Fotografie 84-89



84. Wspornik żebra sklepienia nad kaplicą Różańcową.



85. Wejście do cylindrycznej klatki schodowej w przedśionku pd.-zach.



86. Wnętrze trzeciej kondygnacji wieży.





87. Napis upamiętniający remont wieży w 1950.



88. Przejście ścianie szczytowej poddasza, pomiędzy nawą środkową a prezbiterium.



89. Fragment kręconych schodów na poddasze.



1. Miejscowość, gmina, województwo

KRAPKOWICE  
pow. krapkowicki  
woj. opolskie

2. Obiekt (nazwa jak w karcie)

KOŚCIÓŁ PARAFIALNY  
P.W. ŚW. MIKOŁAJA

10. Zawartość wkładki (nazwa obiektu lub materiału uzupełniającego)

Fotografie 90-95



90. Drzwi wejścia głównego w elewacji zach.



91. Drzwi wejścia głównego w elewacji zach.,  
widok od wnętrza kościoła.




92. Drzwi do pd.-zach. przedsionka kościoła.





93. Drzwi na chór muzyczny.



94. Drzwi do pomieszczenia pod schodami łożnicy kolatorskiej.



95. Drzwi z przedsionka pd.-zach. do nawy pd.



1. Miejscowość, gmina, województwo

KRAPKOWICE  
pow. krapkowicki  
woj. opolskie

2. Obiekt (nazwa jak w karcie)


KOŚCIÓŁ PARAFIALNY  
P.W. ŚW. MIKOŁAJA

11. Zawartość wkładki (nazwa obiektu lub materiału uzupełniającego)

Fotografie 96-101



96. Drzwi wyjściowe z zakrystii.



97. Drzwi z zakrystii do prezbiterium.



98. Drzwi z zakrystii do prezbiterium.





99. Drzwi na chór muzyczny, nawa pn.



100. Drzwi na chór muzyczny, nawa pn., od strony chóru.



101. Chrzcielnica w przedsionku pd.-zach.