

KOŚCIÓŁ PARAFIALNY P.W. ŚWIĘTEJ ANNY

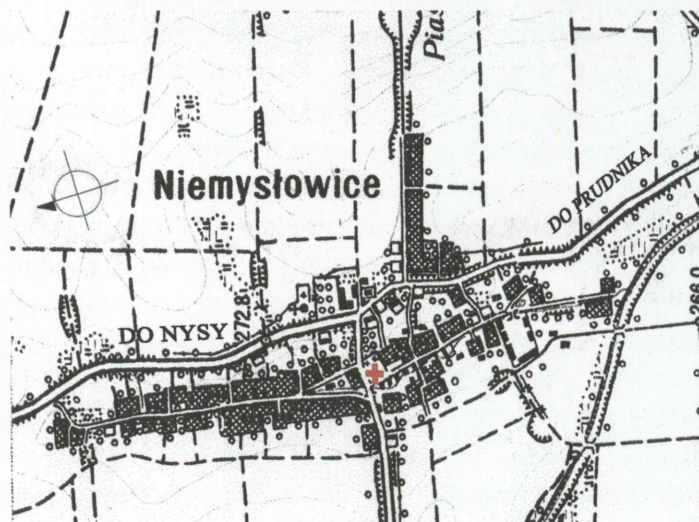
1.
Obiekt

2. Czas powstania

1568, XIX w.

3. Miejscowość

NIEMYSŁOWICE



PLAN ORIENTACYJNY

4. Adres **Parafia Rzymskokatolicka p.w.
Św. Anny w Niemysłówicach,
Niemysłówice 102, 48-200 Prudnik**

nr hipoteczny KW [REDACTED] Dz.gr. 197 k.m. 4

5. Przynależność administracyjna

województwo **OPOLSKIE**
gmina **PRUDNIK**
powiat **PRUDNIK**

6. Poprzednie nazwy miejscowości

BUCHELSDORF

7. Przynależność administracyjna przed 1 VI 1975

województwo **OPOLSKIE**
powiat przed 01.10.99 **PRUDNIK**

8. Właściciel i jego adres

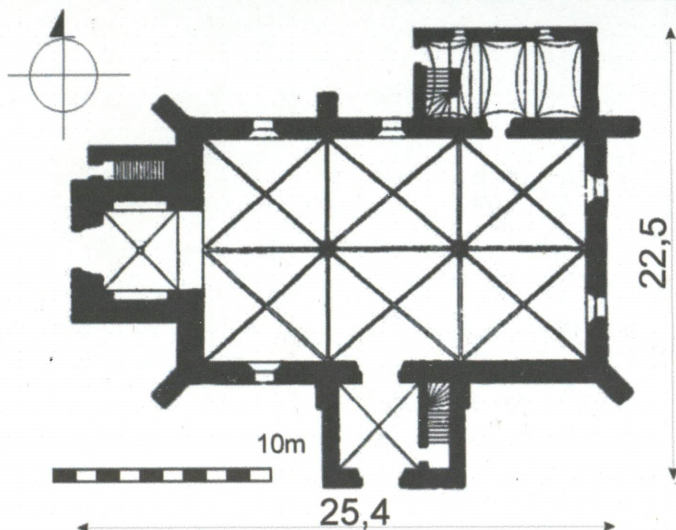
**Parafia Rzymskokatolicka p.w.
Św. Anny, Niemysłówice 102,
48-200 Prudnik**

9. Użytkownik i jego adres

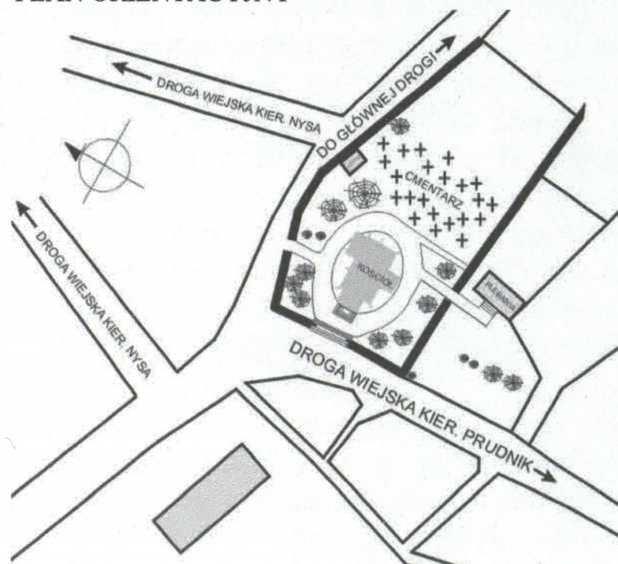
**Parafia Rzymskokatolicka p.w.
Św. Anny, Niemysłówice 102,
48-200 Prudnik**

10. Rejestr zabytków

443/55 z dnia 15.01.1955r.



PLAN SYTUACYJNY



PLAN SYTUACYJNY

Niemysłówice

Wieś po raz pierwszy wzmiankowana była w 1305 r. w rejestrze *Liber fundationis episcopatus Vratislaviensis*, co można wiązać z jej lokacją na prawie niemieckim. W źródle tym zanotowano miejscowość pod nazwą „Nemislovitz Buchwaldtorph”. Pierwszą część nazwy możemy odnieść od imienia Niemysła (zapewne zasadzcy), a drugą od topografii terenu, czyli lasów bukowych – Bukowiec. Znamy następujące nazwy miejscowości: 1401 r. „Gut Buchelsdorf”, 1484 r. „Buchsdorf”, 1586 „Buchelsdorff”, 1605 r. „Puchelssdorff”, 1679 r. „villa Buchelsdorf”, 1743, 1778 r. „Buchelsdorff”, 1784, 1845, 1864, 1886, 1941 „Buchelsdorf”. Po II wojnie światowej ówczesne władze zdecydowały się powrócić do nazwy Niemysłówice. W początkach XIV w. Niemysłówice należały do księstwa niemodlińskiego, a później opolskiego. W 1337 r. należały do prudnickiego okręgu sądowego.

Kościół parafialny pw. św. Anny po raz pierwszy wzmiankowany był w 1447 r. Pod względem administracyjnym parafia należała do diecezji wrocławskiej. W 1428 r. wieś została zniszczona podczas najazdu husytów. Mieszkańcy odbudowali jednak miejscowość, ponieważ kolejna wzmianka o istniejącym tu kościele pochodzi z 1447 r. Prawdopodobnie ówczesna świątynia była drewniana i znajdowała się w miejscu dzisiejszego kościoła. W 1512 r. Niemysłówice były własnością Wiktoryna Honbickiego z Honbic, urzędnika księcia Jana II opolskiego. W 1532 r. ziemia opolska znalazła się w ręku króla Ferdynanda Habsburga, który księstwo opolskie wraz z ziemią prudnicką odstąpił zarliwemu

SYTUACJA: Kościół jest orientowany i stoi przy skrzyżowaniu dróg wiejskich. Teren kościoła i przykościelnego cmentarza otacza wysoki ceglany mur, przzerwany od strony wschodniej i częściowo, na szerokości elewacji, od strony zachodniej. Kościół zwrócony jest zachodnią elewacją równolegle do dawnej drogi z Prudnika do Nysy. W odległości kilku metrów, równolegle do północnej elewacji, przebiega droga wiejska łącząca starą drogę z obecną drogą łączącą Prudnik i Nysę a omijającą Niemysłówice ok. 200 m od strony wschodniej.

MATERIAŁ, KONSTRUKCJA, TECHNIKA: **Ściany-** korpusu i wieży murowane z cegły palonej i kamienia w stosunku 1 do 1, otynkowane, z wyjątkiem wnętrza wieży. Artykulacja ścian zewnętrznych korpusu tylko ceglanymi otynkowanymi gzymsami. Przybudówki murowane z cegły na zaprawie wapiennej tynkowane. Ściany zdobione odcinkami ceglanej rolki i ostrołuczными niszami. **Sklepienia i stropy-** krzyżowo żebrowe, murowane z cegły na zaprawie wapiennej, otynkowane z wyjątkiem żeber. Sklepienia oparte na granitowych filarach, pośrodku pól sklepiennych granitowe wsporniki. **Wieżba dachowa-** drewniana, najstarsze elementy ciosane, łączone na złącza ciesielskie, prawdopodobnie z XVIII w., zachowane w ok. 30%. Później wieżba kilkakrotnie wzmocniana i uzupełniana. Pierwotnie ustrój jętkowo-słupowy z zastrzałami (słup w osi wiązara, odchodzące od niego zastrzały wzmocniające krokwie w połowie długości i dwa poziomy jętek). Całość ustroju obejmująca 10 wiązarów, wzmocniona zastrzałami rozchodzącymi się od dołu pomiędzy 5 a 6 wiązarem ku górze wiązarów skrajnych. Wtórnie (elementy rżnięte łączone śrubami, prawdopodobnie XX w) wprowadzono płatwie w 1/3 wysokości krokwi i podpierające je słupy. Słupy w wiązarach połączono kleszczami. **Pokrycie dachu** – obecnie korpus i przybudówki pokryte dachówką ceramiczną karpiówką ułożoną w koronkę. Pokrycie wieży stanowi ceglany hełm. **Posadzki, podłogi-** obecnie w całym kościele posadzki wtórne. W kościele i w zakrystii wykonane z kwadratowych płyt z szarego marmuru, przy prezbiterium w miejscach gdzie stały ławki, uzupełnienie podłużnymi lastrykowymi obrzeżami nagrobków. W kruchcie posadzki z kwadratowych płytek lastryko. **Schody-** prowadzące na chór kamienne(?) malowane farbą olejną, schody wejściowe na łozę murowane z lastrykowymi stopnicami. **Otwory-** okienne w korpusie ostrołuczne, w oknach gomółki w ramach stalowych. W przyziemiu korpusu pod chórem dwa wtórne okulusy z oknami na ramach stalowych. W kruchcie okna ostrołuczne z ramami drewnianymi. W kościele zachowana częściowo zabytkowa stolarka drzwiowa: 1) drzwi drewniane, płycinowe z kruchty na łozę z poł. XIX w., 2) drzwi drewniane, płycinowe pomiędzy chórem a klatką schodową z k. XIX w., 3) drzwi drewniane, dwuskrzydłowe, płycinowe pomiędzy kruchtą a kościołem z poł. XIX w., z zachowanym zamkiem skrzynkowym i okuciami, 4) drzwi drewniane, dwuskrzydłowe, płycinowe pomiędzy zakrystią a kościołem z poł. XIX w., 5) drzwi stalowe pomiędzy wieżą a poddaszem kościoła z poł. XIX w. Pozostałe drzwi wymieniane w różnych okresach

14. Kubatura ok. 2500m ³	15. Powierzchnia użytkowa ok. 300 m ²	16. Przeznaczenie pierwotne Kościół parafialny	17. Użytkowanie obecne Kościół parafialny
18. Prace budowlane i konserwatorskie, ich przebieg i dokumentacja 1962 - kompleksowy remont kościoła obejmujący: <ul style="list-style-type: none"> odslonięcie filarów spod tynku a także żeber sklepiennych i kamiennych zworników, usunięcie wtórnych przebudów, np. absydy, otworów okiennych w szczycie, odslonięcie zamurowanego okna w części wschodniej elewacji południowej oczyszczenie z przemalowań empory zachodniej i balustrad logii bocznych, malowanie wnętrza wraz z nową polichromią przez Janusza Tarubę z Krakowa, wykonanie nowego marmurowego ołtarza i marmurowej posadzki, wykonanie nowych metaloplastycznych żyrandoli i lichtarzy przez Mariana Nowaka z Opola. 1991 - Wzmocnienie konstrukcji dachu i wymiana pokrycia dachowego z zachowaniem typu i sposobu ułożenia. 1991 - Wykonanie osuszenia ścian kościoła metodą drenażu i iniekcji. 1995 - Kompleksowa renowacja wnętrza i elementów wyposażenia. 2004 – Malowanie elewacji i wieży kościoła.		19. Stan zachowania <ul style="list-style-type: none"> Fundamenty stabilne. Ściany zewnętrzne w stanie bardzo dobrym z wyjątkiem ścian w górnej części wieży. Ściany wewnętrzne w stanie bardzo dobrym. Sklepienia i stropy w stanie bardzo dobrym. Z wyjątkiem sklepienia wieńczącego wieży. Lampy wiszące w kościele niewłaściwie zamontowane na kamiennych zwornikach uszkodziły i zasłaniają inskrypcje. Dach w stanie bardzo dobrym. Wyposażenie w stanie bardzo dobrym. Instalacje w stanie bardzo dobrym Mur przykościelny miejscami w bardzo złym stanie technicznym (rozwarstwienia, braki cegieł). 	
20. Najpilniejsze postulaty konserwatorskie <ul style="list-style-type: none"> Konstrukcja ścian i sklepienia wieży wzmocnienia wymaga. Wokół kościoła ułożono drogę z kostki betonowej, w przyszłości wymaga ona wymiany na materiał naturalny. Mur przykościelny wymaga naprawy. 			

21. Akta archiwalne (rodzaj akt, numer i miejsce przechowywania)

24. Uwagi różne

25. Opracował

tekst dr . Joanna Banik,

plany, rysunki mgr inż. Marcin Posmyk

zdjęcia fotogr: dr Joanna Banik, mgr inż. Marcin Posmyk

KARTĘ WYKONANO - SIERPIEŃ 2005

miejsce przechowywania negatywów: kopia cyfrowa WUOZ w Opolu ul Piastowska 14
KARTA PO WYPEŁNIENIU PODLEGA OCHRONIE NA PODSTAWIE PRZEPISÓW
PRAWA AUTORSKIEGO !

22. Bibliografia

1. Borek H., *Opolszczyzna w świetle nazw miejscowych*, Opole 1972.
2. Chrzanowski T., Kornecki M., *Katalog zabytków sztuki w Polsce*, t. VII, z. 12, Warszawa 1960, s. 50 – 52.
3. Chrzaszcz J., *Geschichte der Stadt Neustadt in Oberschlesien. Magistrat Neustadt*. Neustadt 1912.
4. Dendewiczowie A., F., *Dzieje wsi z bukowego lasu*, „Tygodnik Prudnicki” 2004, nr 34 z 25 sierpnia, s. 11.
5. Kronika parafii Niemyslowice.
6. Markgraf H., Schulte J. W., *Liber foundationis episcopatus Vratislaviensis*, C 231, s. 104.
7. *Ziemia Prudnicka. Dzieje, gospodarka, kultura*, red. W. Lesiuk, Opole 1978.

26. Adnotacje o inspekcjach, informacje o zmianach (daty, imiona i nazwiska wypełniających)

23. Źródła ikonograficzne i fotograficzne (rodzaj, miejsce przechowywania, sygnatury)

27. Załączniki

1. Miejscowość, gmina, powiat, województwo NIEMYSŁOWICE, PRUDNIK, PRUDNIK, OPOLSKIE	2. Obiekt (nazwa jak w karcie) KOŚCIÓŁ P.W. ŚW. ANNY	3. Zawartość wkładki (nazwa obiektu lub materiału uzupełniającego) CIĄG DALSZY RUBRYKI NR 12
---	--	--

Po podpisaniu w 1555 r. pokoju w Augsburgu Jerzy Hohenzollern przystąpił do wprowadzania wiary Marcina Lutra na własnej ziemi. Protestantyzm znalazł zwolenników w Niemysłowicach. Po 1560 r. parafią protestancką kierował Johann Sternberg, którego uczniem był pochodzący z Paczkowa Marcus Reynholt. Niemysłowice w tym czasie były własnością hrabiego Jerzego z Wrba (von Würben). Jego żoną była bardzo pobożna Magdalena z domu Kannenwulf (1514 – 1574) – fundatorka kościoła w Niemysłowicach. Małżonkowie zostali pochowani w krypcie kościoła w Niemysłowicach. Z fundacji Magdaleny z Wrba w 1568 r. wzniesiono obecny kościół, którego budowa pochłonęła sumę 400 talarów. W 1570 r. Magdalena ufundowała również dzwon, na którym wygrawerowany był napis: *W imię Trójcy Przenajświętszej – ja Magdalena z domu Kannenwurf, właścicielka Niemysłowic, obecnie pani z Wierzbca i Łąki Prudnickiej dzwon ten ufundowałam na koszt własny, ku chwale Bożej i wiecznej pamiętce – 1570 r.* Pastorem był wówczas Filip Thimez Barudt, a kronikarzem Seydell Grimma z Miśni. Jak można wyczytać z protokołu wizytacji z 1579 r. pierwotnie posadzki w kościele były ceglane. Po śmierci Magdaleny miejscowością zarządzali jej trzej synowie: Albrecht, Ignazy i Stephan. 1 maja 1591 r. dziedzice odsprzedali Niemysłowice Joachimowi Mettich von Tschetschaw za cenę 26 300 guldenów (ok. 26 milionów zł).

Kolejnymi po śmierci w 1612 r. Jochima Metticha patronami kościoła w Niemysłowicach i właścicielami tamtejszego folwarku byli następujący przedstawiciele rodu Mettich: Johann Joachim (1612 – 1646), Wolf Nikolaus (1646 – 1655), Karl Joachim (1655 – 1684), Johann Joachim (1648 – 1694), Johann Leopold (1694 – 1703), Ferdinand Max (1703 – 1743), Karl Joachim (1743 – 1748), Karl Christoph (1748 – 1780), Franz Karl (1780 – 1819) oraz Karl von Mettich (1819 – 1825). Ten ostatni w 1821 r. rozwiązał ustanowiony w 1607 r. majorat, co wiązało się z pogłębiającym się zadłużeniem oraz potrzebą przekazania majątku córkom – Annie i Marii.

Kościół w Niemysłowicach był pod opieką protestantów do czasu wojny trzydziestoletniej (1618 – 1648). Prawie wszyscy mieszkańcy wsi byli wyznawcami religii Lutra. Sytuacja zmieniła się wraz z objęciem rządów przez cesarza Ferdynanda II – żarliwego katolika i przeciwnika protestantyzmu. W 1620 r. wydał on zakaz kultuwowania protestantyzmu, a w 1625 r. nakazał przekazanie kościołów protestanckich katolikom. W związku z oporem mieszkańców, cesarz w 1629 r. wysłał na ziemię prudnicką kapitana La Mordima i jezuitę Cygnaeusa, którzy zmusili hrabiego Joachima Metticha do przejścia na katolicyzm. To samo musieli zrobić poddani z Niemysłowic. Sytuację skomplikował najazd w 1655 r. wyznających luteranizm Szwedów, którzy przywrócili protestantyzm. Rozpoczął się okres współistnienia obok siebie dwóch religii. W tym czasie parafie w Niemysłowicach straciła jednak swoją niezależność – od 1663 r. niemysłowicki kościół podlegał parafii w ścinawie, a od 1666 r. w Rudziczce. Oddzielną parafię utworzono tu dopiero w 1688 r. W tym czasie tylko jedna czwarta mieszkańców Niemysłowic była katolikami. Co ciekawe, katolicy i protestanci wspólnie korzystali z kościoła: msze św. dla katolików odprawiano co trzecią niedzielę, a kazania wygłaszano w każdą niedzielę. Z każdym rokiem liczba katolików rosła. Znaczna poprawa nastąpiła w 1720 r., kiedy to aż 330 mieszkańców wsi spełniło powinności wielkanocne, odbyło spowiedź i przyjęło eucharystię. W związku z tym 1 stycznia 1738 r. biskup Filip Sinzendorf poniósł probostwo w Prudniku do rangi dekanatu i w jego obręb włączył Rudziczkę z Niemysłowicami.

W 1830 r. Niemysłowice miały nowego właściciela i patrona kościoła. Rok wcześniej córki Karola von Mettich Anna i Maria sprzedały swoje zadłużone dobra generałowej Colomb, która w 1830 r. odsprzedała je Johannowi Karlowi von Siedlnitzkiemu herbu Odrowąż. Po jego śmierci w 1858 r. dobrami zarządzali podniesieni w 1861 r. do stanu szlacheckiego synowie Johanna Karla Karl i Hermann, synowie poczęci z nie zalegalizowanego związku z kobietą z Moraw występujący pod nazwiskiem von Choltitz. Po śmierci w 1876 r. Hermana von Choltitz dobrami zarządzała wdowa po nim Antonina z domu von Carlowitz. Ostatnim zarządcą Łąki Prudnickiej i patronem kościoła w Niemysłowicach był syn Hermana i Antoniny, Hermann von Choltitz, starosta prudnicki w latach 1908 – 1919.

W drugiej połowie XIX w., głównie z inicjatywy księdza Wilhelma Vogta, dokonano istotnych remontów kościoła w Niemysłowicach: dobudowano od strony południowej przedsionek z chórem oraz nad zakrystią, drugi chór, w 1851 r. zbudowano nowy ołtarz, przetopiono pochodzący z 1688 r. dzwon oraz prze-

1. Miejscowość, gmina, powiat, województwo NIEMYSŁOWICE, PRUDNIK, PRUDNIK, OPOLSKIE	2. Obiekt (nazwa jak w karcie) KOŚCIÓŁ P.W. ŚW. ANNY	3. Zawartość wkładki (nazwa obiektu lub materiału uzupełniającego) CIĄG DALSZY RUBRYKI NR 12 i 13
---	--	---

malowano wewnątrz świątyni. Dzięki staraniom kanonika wrocławskiego księdza Friedricha Wilhelma Flassiga, który w latach 1886 – 1894 pełnił obowiązki proboszcza w Rudziczce, 16 marca 1896 r. kardynał Jerzy Kopp ponowił utworzenie parafii w Niemysłowicach, która należała do dekanatu w Prudniku. Proboszczowi wyznaczono roczne pobory w wysokości 1500 marek oraz wolne od opłat mieszkanie na plebani, którą wybudowano w latach 1896 – 1898 (prace nadzorował ks. dziekan Preissner, a architektem był Hahnel z Prudnika).

Pierwszy gruntowny remont kościoła nastąpił w roku 1850 staraniem proboszcza ks. Vilhelma Voigta. W tym czasie wybudowano kruchtę od południa z lożą (chórem bocznym), gruntownie przebudowano zakrystię, nadbudowując ją o piętro, zmieniono również pokrycie dachu z gontów na dachówkę. W 1850 r. wykonano również nowy ołtarz z rzeźbami śś. Mikołaja i Augustyna i starszym obrazem z ok. 1760r. przedstawiającym św. Annę w centrum. W roku 1858 przebudowano zwieńczenie wieży. W roku 1917 ponownie wymieniono pokrycie dachowe.

Ponownie gruntowny remont kościoła w Niemysłowicach przeprowadzono w 1938 r., co związane było z planami konsekracji świątyni. Wówczas to odmalowano kościół, odnowiono ołtarz (Zakłady Sztuki Religijnej Franciszka Simona z Nysy), odrestaurowano obraz św. Anny, rozbudowano chóry ukrywając w wieży wejście i przystosowując je do montażu organów, zainstalowano elektryczne oświetlenie, nowe drzwi wejściowe i na chór zachodni (rzemieślnicy z Niemysłowic – murarskie: Józef Langer i stolarskie: Józef Braunlich) oraz zamontowano centralne ogrzewanie. Podczas prac związanych z podpiwniczeniem zakrystii w roku 1937, odkryto po lewej stronie ołtarza murowany grobowiec, w którym spoczywały trzy pochówki rodziny fundatorów kościoła tzn. Jerzego z Wrębna, Magdaleny z Wrębna i ich syna Stefana. Odnaleziono również cynkową, zalutowaną trumnę z herbem w postaci czerwonej kuli przebitej trzema mieczami, której nie otworzono. Rodzinę von Würben pochowano we wspólnym grobie mieszczącym się po prawej stronie, tuż przy bramie wejściowej na cmentarz, przykrywając go płytą z czarnego granitu (skradzioną w latach 80 tych XX w), zaś nieznanego szlachcica w osobnym grobie obok. W kościele po podpiwniczeniu zakrystii umieszczono piec centralnego ogrzewania kościoła, firmy Bernarda Gerlicha z Wrocławia. Konsekracji kościoła dokonał 19 października 1938 r. kardynał abp. dr Adolf Bertram. W imieniu społeczności parafialnej przyjął go ks. proboszcz Franz von Hirsch i właściciel Hermann von Choltitz. W czasie działań wojennych w 1945r. uszkodzona została kilkoma pociskami artyleryjskimi wieża kościoła, naprawiona dopiero w kilka lat później staraniem ówczesnego proboszcza i mieszkańców.

Kościół w Niemysłowicach został wybudowany w stylu późnogotyckim, kruchta i zakrystia zostały wybudowane w stylu neogotyckim w tym też stylu przebudowano najwyższą kondygnację wieży.

Cd rubryki nr 13 główne drzwi wejściowe i drzwi do klatki prowadzącej na chór wymienione w 1938, pozostałe przypuszczalnie powojenne.

RZUT: korpus kościoła na rzucie prostokąta o proporcjach 3/2. Od południa w osi dobudowana kruchta na planie kwadratu, podobnie w części wschodniej elewacji północnej dobudowana prostokątna zakrystia. Od zachodu dobudowana wieża na planie kwadratu.

BRYŁA: korpus nakryty wysokim dachem siodłowym, w narożach uskokowe przypory. Po dwie przypory również na dłuższych bokach kościoła w tym od południa dwie częściowo wtopione w ściany kruchty. Zakrystia dobudowana od północy, przekryta dachem jednospadowym stanowiącym przedłużenie połączy dachu korpusu. Kruchta dobudowana od południa nieco niższa od korpusu przekryta dachem siodłowym prostopadłym do dachu korpusu. Wieża wyższa o ok. 1/3 ponad kalenicę dachu korpusu, przekryta niskim ceglany m hełmem. Przy wieży od północy dobudowana klatka schodowa przekryta jednospadowym dachem prostopadłym do kalenicy korpusu.

ELEWACJE: elewacja zachodnia - ściana szczytowa korpusu bez artykulacji. W osi elewacji zachodniej dobudowana pięciokondygnacyjna wieża, przy której w przyziemiu dobudowana klatka schodowa z wejściem na chór. Podział wieży na kondygnacje jednakowymi, niewielkimi gzymsami. Najwyższa kondygnacja wieży z odsadzką również zwieńczoną gzymsem, w tej kondygnacji w narożach wtopione częściowo kolumny. W przyziemiu wieży od zachodu główne wejście do kościoła zamknięte odcinkowo z dwuskrzydłowymi drzwiami. W drugiej kondygnacji niewielkie okienko od strony zachodniej. W trzeciej kondygnacji przy

1. Miejscowość, gmina, powiat, województwo NIEMYSŁOWICE, PRUDNIK, PRUDNIK, OPOLSKIE	2. Obiekt (nazwa jak w karcie) KOŚCIÓŁ P.W. ŚW. ANNY	3. Zawartość wkładki (nazwa obiektu lub materiału uzupełniającego) CIĄG DALSZY RUBRYKI NR 13
---	--	--

nasadzie niewielkie okienka od strony północnej, zachodniej i południowej ponad okienkami niewielkie prostokątne otwory. W czwartej kondygnacji okienko analogicznie jak w kondygnacji drugiej. W piątej kondygnacji po każdej stronie duże okna zamknięte odcinkowo, obramione półkolumnami. Zwieńczenie stanowi attyka w postaci krenelaża z zaakcentowanymi narożami, ponad nim znajduje się ośmioboczny ceglany hełm zakończony kulą i krzyżem. **Południowa elewacja** korpusu jest trzyosiowa, osie boczne wyznaczone są ostrołucznymi oknami, zaś środkową zajmuje kruchta, elewacja artykułowana tylko niewielkim gzymsem podokapowym. Dobudowana w tej elewacji kruchta posiada od zachodu, nieco przesunięte od osi dwuskrzydłowe drzwi wejściowe, powyżej na każdej z elewacji kruchty znajdują się niewielkie, okratowane, ostrołuczne okienka. Szczyt kruchty zdobiony jest wysuniętym nieco przed lico ściany ostrołuczem z odcinkami dekoracji rolkowej u nasady. Na ścianie szczytowej ponad okienkiem wyrobiony w tynku rzymski napis z datą budowy – 1851. Zarówno szczyt jak i boki obiega niewielki gzymś. **Elewacja wschodnia** z niewielkim uskokiem w 2/3 szerokości. W dolnej części, w narożach i po środku uskokowe skarpy, pomiędzy którymi znajdują się dwa ostrołuczne okna. Powyżej szczyt dzielony niewielkimi gzymsami na cztery kondygnacje. W osi najniższej kondygnacji znajduje się okno zamknięte odcinkowo, w którym stoi figura N.M.P. W czwartej kondygnacji szczytu dwa niewielkie okienka, Szczyt wieńczy kamienny krzyż. **Elewacja północna** analogicznie jak południowa trójosiowa z dobudowaną zakrystią od strony wschodniej, artykułowana tylko gzymsem podokapowym z ostrołucznymi oknami w osi zachodniej i środkowej. Zakrystia artykułowana jest dwoma rzędami niewielkich, okratowanych okien u dołu zamkniętych prosto zaś u góry ostrołucznie każda z par okien znajduje się w ostrołucznej niszy zdobionej u nasady łuku odcinkami dekoracji rolkowej. Od strony wschodniej znajduje się jedna para takich okien we wnęce zaś od północy dwie pary we wnękach. Od strony zachodniej znajduje się zamknięte odcinkowo wejście oraz powyżej niewielkie zamknięte prosto okienko.

WNĘTRZE: dwunawowe, trzyprzęsłowe, nakryte sześcioma polami sklepień krzyżowo-żebrowych, wspartych na dwóch kwadratowych filarach z wyciętymi narożnikami. Żebra sklepienne z formowanej cegły. Sklepienia zamknięte kamiennymi zwornikami z inskrypcjami. Żebra sklepienne w narożach wtopione w ścianę, na ścianach bocznych spływające na proste zworniki. Na filarze zachodnim data budowy -1568. Pod wieżą sklepienie krzyżowo-żebrowe z datą budowy na zworniku. Łoże na piętrach zakrystii i kruchty otwarte są na kościół, zamkniętymi półkoliście arkadami z pełnymi drewnianymi balustradami. Parter kruchty sklepiony krzyżowo ze zaznaczeniem w tynku skrzyżowania kolebek. Parter zakrystii sklepiony trzema polami sklepienia żaglastego opartego na dwóch poprzecznych arkadach. W zachodniej części drewniany, dwukondygnacyjny chór wsparty na dwóch rzędach potrójnych słupów. Pierwsza kondygnacja chóru, zakończona pełną prostą balustradą płycinową, ponad nią druga kondygnacja o połowę węższa z wyłamaną częścią środkową, również zakończona pełną, płycinową balustradą.

WYPOSAŻENIE: 1) Ołtarz główny - pierwotny nie zachowany, obecny marmurowy przyścienny z czasów gruntownej konserwacji z lat 60 tych XX w., składa się z trzech tarasowych stopni i prostopadłościennej pełnej, mensy na której ustawiono kubiczne tabernakulum. 2) Ława kolatorska z herbem von Mettich z I połowy XVII w. 3) Płyta nagrobna najprawdopodobniej członka rodziny von Würben z 1583 roku, w większości zatarta, wmurowana w ścianę zachodnią we wnętrzu kruchty 4) Dzwon na wieży z 1821r. 5) Barokowy konfesjonał z XVIII w. 6) Obraz przedstawiający św. Annę z mężem i małą Marią w ramie ze ściętymi narożami i zamknięta łukiem pełnym, pochodzący z dawnego ołtarza głównego, z 1760 r. 7) Chrzcielnica, drewniana z pierwszej połowy XVIII w., z podstawą w formie klęczącego anioła dźwigającego czaszę drewniana rzeźba św. Jana Nepomucena z II połowy XVIII w. 8) Chrzcielnica marmurowa z pocz. XVII w. 9) Ambona neogotycka z połowy XIX z barokowymi rzeźbami Doktorów Kościoła na koszu (przeniesionych z ołtarza) z połowy XVIII w. 10) Krucyfiks drewniany, polichromowany z połowy XVIII w.

INSTALACJE: elektryczna, grzewcza, nagłaśniająca, odgromowa.

1. Miejscowość, gmina, powiat, województwo

**NIEMYSŁOWICE, PRUDNIK, PRUDNIK,
OPOLSKIE**

2. Obiekt (nazwa jak w karcie)

KOŚCIÓŁ P.W. ŚW. ANNY

3. Zawartość wkładki (nazwa obiektu lub materiału uzupełniającego)

SPIS ILUSTRACJI**SPIS ILUSTRACJI:**

- | | | |
|---|--|---|
| <ol style="list-style-type: none">1. elewacja zachodnia2. elewacja południowa od strony zachodniej3. elewacja południowa - kruchta z 18514. elewacja południowa okno od zachodu i kruchta5. elewacja południowa okno od wschodu6. elewacja wschodnia7. elewacja północna – zakrystia8. elewacja północna od strony zachodniej9. mur kościelny od strony północnej10. wnętrze – prezbiterium, widok z niższego chóru11. wnętrze – prezbiterium, widok z wyższego chóru12. wnętrze – widok na chór13. wnętrze – widok na chór | <ol style="list-style-type: none">14. wnętrze – sklepienie korpusu15. wnętrze – sklepienie korpusu i część ściany południowej16. wnętrze – ściana północna17. wnętrze sklepienie kruchty pod wieżą18. zwornik sklepienia kruchty pod wieżą z data budowy kościoła 1568r.19. zwornik sklepienia korpusu20. filar wschodni z datą budowy kościoła 1568r.21. posadzka w kościele z płyt marmurowych22. więźba – widok w kierunku prezbiterium23. więźba – widok w kierunku chóru24. sklepienie wieży25. sklepienie kruchty południowej26. klatka schodowa przy wieży27. dzwon z 1821r. | <ol style="list-style-type: none">28. wnętrze hełmu wieży29. wnętrze zakrystii, strona wschodnia30. wnętrze zakrystii, strona zachodnia31. drzwi pomiędzy kościołem a kruchtą południową (od str. kościoła)32. drzwi na łóżę w kruchcie południowej33. drzwi pomiędzy kościołem a kruchtą południową (od str. kruchty)34. drewniana chrzcielnica z I poł. XVIII w.35. ambona z poł XIX w. z barokowymi rzeźbami36. ława lokatorska I poł XVII w.37. konfesjonał z XVIII w.38. obraz św. Anna z 1760 r.39. marmurowa chrzcielnica z pocz.. XVII w.40. krucyfiks z poł. XVI |
|---|--|---|

1. Miejscowość, gmina, powiat, województwo

**NIEMYSŁOWICE, PRUDNIK,
PRUDNIK, OPOLSKIE**

2. Obiekt (nazwa jak w karcie)

KOŚCIÓŁ P.W. ŚW. ANNY

3. Zawartość wkładki (nazwa obiektu lub materiału uzupełniającego)

FOTOGRAFIE



1



2

1. Miejscowość, gmina, powiat, województwo

**NIEMYSŁOWICE, PRUDNIK,
PRUDNIK, OPOLSKIE**

2. Obiekt (nazwa jak w karcie)

KOŚCIÓŁ P.W. ŚW. ANNY

3. Zawartość wkładki (nazwa obiektu lub materiału uzupełniającego)

FOTOGRAFIE



3



4

1. Miejscowość, gmina, powiat, województwo

**NIEMYSŁOWICE, PRUDNIK,
PRUDNIK, OPOLSKIE**

2. Obiekt (nazwa jak w karcie)

KOŚCIÓŁ P.W. ŚW. ANNY

3. Zawartość wkładki (nazwa obiektu lub materiału uzupełniającego)

FOTOGRAFIE



5



6

1. Miejscowość, gmina, powiat, województwo

**NIEMYSŁOWICE, PRUDNIK,
PRUDNIK, OPOLSKIE**

2. Obiekt (nazwa jak w karcie)

KOŚCIÓŁ P.W. ŚW. ANNY

3. Zawartość wkładki (nazwa obiektu lub materiału uzupełniającego)

FOTOGRAFIE



7



8

1. Miejscowość, gmina, powiat, województwo

**NIEMYSŁOWICE, PRUDNIK,
PRUDNIK, OPOLSKIE**

2. Obiekt (nazwa jak w karcie)

KOŚCIÓŁ P.W. ŚW. ANNY

3. Zawartość wkładki (nazwa obiektu lub materiału uzupełniającego)

FOTOGRAFIE



9



10

1. Miejscowość, gmina, powiat, województwo

**NIEMYSŁOWICE, PRUDNIK,
PRUDNIK, OPOLSKIE**

2. Obiekt (nazwa jak w karcie)

KOŚCIÓŁ P.W. ŚW. ANNY

3. Zawartość wkładki (nazwa obiektu lub materiału uzupełniającego)

FOTOGRAFIE



11



12

1. Miejscowość, gmina, powiat, województwo

**NIEMYSŁOWICE, PRUDNIK,
PRUDNIK, OPOLSKIE**

2. Obiekt (nazwa jak w karcie)

KOŚCIÓŁ P.W. ŚW. ANNY

3. Zawartość wkładki (nazwa obiektu lub materiału uzupełniającego)

FOTOGRAFIE



13



14

1. Miejscowość, gmina, powiat, województwo

**NIEMYSŁOWICE, PRUDNIK,
PRUDNIK, OPOLSKIE**

2. Obiekt (nazwa jak w karcie)

KOŚCIÓŁ P.W. ŚW. ANNY

3. Zawartość wkładki (nazwa obiektu lub materiału uzupełniającego)

FOTOGRAFIE



15



16

1. Miejscowość, gmina, powiat, województwo

**NIEMYSŁOWICE, PRUDNIK,
PRUDNIK, OPOLSKIE**

2. Obiekt (nazwa jak w karcie)

KOŚCIÓŁ P.W. ŚW. ANNY

3. Zawartość wkładki (nazwa obiektu lub materiału uzupełniającego)

FOTOGRAFIE



17



18

1. Miejscowość, gmina, powiat, województwo

**NIEMYSŁOWICE, PRUDNIK,
PRUDNIK, OPOLSKIE**

2. Obiekt (nazwa jak w karcie)

KOŚCIÓŁ P.W. ŚW. ANNY

3. Zawartość wkładki (nazwa obiektu lub materiału uzupełniającego)

FOTOGRAFIE



19



20

1. Miejscowość, gmina, powiat, województwo

**NIEMYSŁOWICE, PRUDNIK,
PRUDNIK, OPOLSKIE**

2. Obiekt (nazwa jak w karcie)

KOŚCIÓŁ P.W. ŚW. ANNY

3. Zawartość wkładki (nazwa obiektu lub materiału uzupełniającego)

FOTOGRAFIE



21



22

1. Miejscowość, gmina, powiat, województwo

**NIEMYSŁOWICE, PRUDNIK,
PRUDNIK, OPOLSKIE**

2. Obiekt (nazwa jak w karcie)

KOŚCIÓŁ P.W. ŚW. ANNY

3. Zawartość wkładki (nazwa obiektu lub materiału uzupełniającego)

FOTOGRAFIE



23



24

1. Miejscowość, gmina, powiat, województwo

**NIEMYSŁOWICE, PRUDNIK,
PRUDNIK, OPOLSKIE**

2. Obiekt (nazwa jak w karcie)

KOŚCIÓŁ P.W. ŚW. ANNY

3. Zawartość wkładki (nazwa obiektu lub materiału uzupełniającego)

FOTOGRAFIE



25



26

1. Miejscowość, gmina, powiat, województwo

**NIEMYSŁOWICE, PRUDNIK,
PRUDNIK, OPOLSKIE**

2. Obiekt (nazwa jak w karcie)

KOŚCIÓŁ P.W. ŚW. ANNY

3. Zawartość wkładki (nazwa obiektu lub materiału uzupełniającego)

FOTOGRAFIE



24



28

1. Miejscowość, gmina, powiat, województwo

**NIEMYSŁOWICE, PRUDNIK,
PRUDNIK, OPOLSKIE**

2. Obiekt (nazwa jak w karcie)

KOŚCIÓŁ P.W. ŚW. ANNY

3. Zawartość wkładki (nazwa obiektu lub materiału uzupełniającego)

FOTOGRAFIE



29



30

1. Miejscowość, gmina, powiat, województwo

**NIEMYSŁOWICE, PRUDNIK,
PRUDNIK, OPOLSKIE**

2. Obiekt (nazwa jak w karcie)

KOŚCIÓŁ P.W. ŚW. ANNY

3. Zawartość wkładki (nazwa obiektu lub materiału uzupełniającego)

FOTOGRAFIE



31



32

1. Miejscowość, gmina, powiat, województwo

**NIEMYSŁOWICE, PRUDNIK,
PRUDNIK, OPOLSKIE**

2. Obiekt (nazwa jak w karcie)

KOŚCIÓŁ P.W. ŚW. ANNY

3. Zawartość wkładki (nazwa obiektu lub materiału uzupełniającego)

FOTOGRAFIE



33



34

1. Miejscowość, gmina, powiat, województwo

**NIEMYSŁOWICE, PRUDNIK,
PRUDNIK, OPOLSKIE**

2. Obiekt (nazwa jak w karcie)

KOŚCIÓŁ P.W. ŚW. ANNY

3. Zawartość wkładki (nazwa obiektu lub materiału uzupełniającego)

FOTOGRAFIE



35



36

1. Miejscowość, gmina, powiat, województwo

**NIEMYSŁOWICE, PRUDNIK,
PRUDNIK, OPOLSKIE**

2. Obiekt (nazwa jak w karcie)

KOŚCIÓŁ P.W. ŚW. ANNY

3. Zawartość wkładki (nazwa obiektu lub materiału uzupełniającego)

FOTOGRAFIE



37



38

1. Miejscowość, gmina, powiat, województwo

**NIEMYSŁOWICE, PRUDNIK,
PRUDNIK, OPOLSKIE**

2. Obiekt (nazwa jak w karcie)

KOŚCIÓŁ P.W. ŚW. ANNY

3. Zawartość wkładki (nazwa obiektu lub materiału uzupełniającego)

FOTOGRAFIE



39



40