

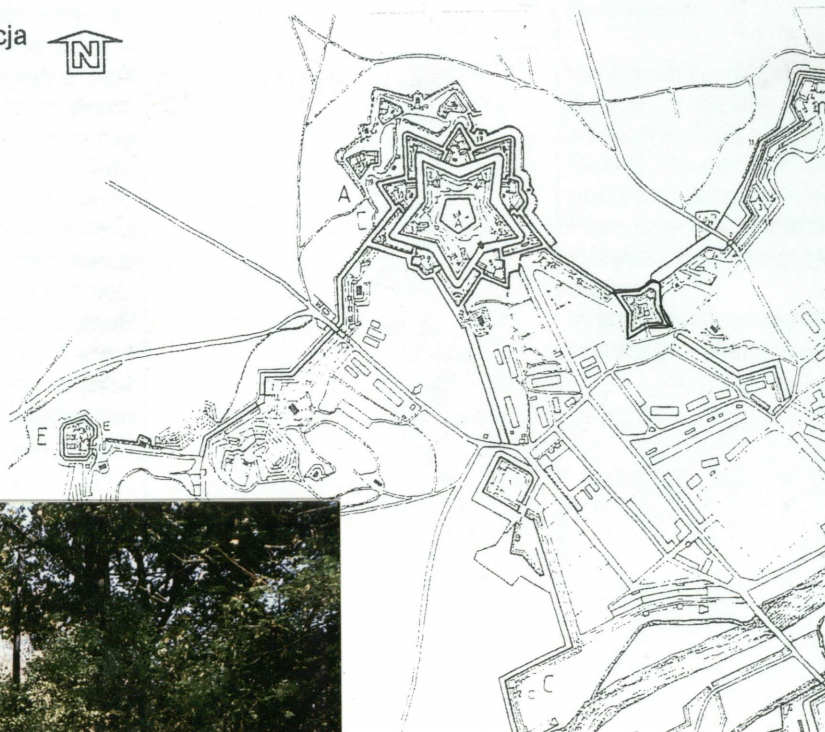
1. Obiekt  
**TWIERDZA NYSA – FORT BOMBARDIERÓW**

2. Czas powstania  
**1745**

3. Miejscowość

**NYSA**

11. Zdjęcia, rzut, przekrój, sytuacja, orientacja



4. Adres

nr hipoteczny obręb Nysa – Miasto – Radoszyn  
ark. 11 dz. nr 1/20

5. Przynależność administracyjna:

województwo Opolskie  
powiat Nyski  
gmina Nysa

6. Poprzednie nazwy miejscowości:

Neisse  
Bombardierfort, Mała Gwiazda,  
Fort Westerplatte

7. Przynależność administracyjna:

przed 1.01. 1999  
województwo Opolskie  
gmina Nysa

8. Właściciel i jego adres

Gmina Miejska w Nysie;

9. Użytkownik i jego adres



10. Rejestr zabytków

Nr

data



Fot. 1. Fort Bombardierów, Brama Wjazdowa – widok od południa



## 12. Autorzy, historia obiektu, określenia stylu

w 1742 powstał projekt sygnowany przez Fryderyka II

1745 – budowa pod kierunkiem G.C. Walrave

1865 – budowa schronu prochowni

Przykład dzieła fortyfikacji szkoły staropruskiej z uzupełnieniami szkoły nowopruskiej

## 13. Opis (sytuacja, materiał i konstrukcja, rzut, bryła, elewacje, wnętrze, wyposażenie, instalacje)

Zlokalizowany w północnej części miasta przy ul. Eichendorfa w centrum obwałowań Kapucyńskich pomiędzy fortem Prusy a obwałowaniami Wysokimi. Zbudowany jest z nasypów ziemnych o skarpach licowanych cegłą a w narożach ostrzy ciosami piaskowca. Fort o narysie kleszczowym, założony na rzucie czteroramiennej gwiazdy z północnym ostrzem lekko zaokrąglonym.

Elewacje lekko nachylonych skarp ceglane z ciosowymi narożnikami od góry zakończone kamienną rolką i resztkami nasypów przedpiersia.

Całość otoczona jest suchą fosą. Pośrodku kleszcza południowego znajduje się wejście z kratą fortem flankowane dwiema ceglanymi sklepionymi kolebkowo kazamatami (wartowni i prochowni)

Obiekt posiada instalację elektryczną

14. Kubatura	15. Powierzchnia użytkowa	16. Przeznaczenie pierwotne obronne	17. Użytkowanie obecne warsztat samochodowy
18. Prace budowlane i konserwatorskie, ich przebieg i dokumentacja		19. Stan zachowania (fundamenty, ściany zewnętrzne, ściany wewnętrzne, sklepienia, stropy, konstrukcje dachowe, pokrycie dachu, wyposażenie i instalacje) <p>Fundamenty w stanie dobrym.  Ściany zewnętrzne – w stanie średnim, uszkodzone lico skarp kleszcza, niewielkie uszkodzenia w partiach ciosowych narożników.  Ściany wewnętrzne i sklepienia w stanie dobrym,  pokrycie ziemne i wały przedpiersia mocno zdeformowane  Fosa szyjowa częściowo zasypała.  Wnętrza fosy i skarpy murów silnie zarośnięte krzewami i samosiewami drzew.  Wyposażenie – zachowana kratka forteczna bramy szyjowej  Instalacje - elektryczna</p>	
		20. Najpilniejsze postulaty konserwatorskie <ul style="list-style-type: none"> <li>- Wpis do rejestru zabytków,</li> <li>- Usunięcie z terenu fosy i skarp krzewów i drzew,</li> <li>- Usunięcie z terenu fortu substandardowych baraków, śmieci i złomu,</li> <li>- Przywrócenie profili ziemnych przedpiersi strzeleckich i artyleryjskich,</li> <li>- Znalezienie dla fortu nowej funkcji, z możliwością wprowadzenia nowej kubatury.</li> </ul>	



21. Akta archiwalne (rodzaj akt, numer i miejsce przechowywania)

24. Uwagi różne

22. Biblioteka

W. Dumbky „Die Deutschen Festungen 1871 – 1914“, Frankfurt 1987;

A. Klose „Festung Neisse“, Hagen 1980;

E. Małachowicz, A. Stupak „Nowożytnie fortyfikacje Twierdzy w Nysie” – maszynopis 1986, zbiory WKZ Opole;

M. Małachowicz „Konserwatorskie Studium Ochrony i Zasad Zagospodarowania Zespołu Pofortecznego w Formie Ochrony Obszarowej – Forteczny Park Kulturowy Twierdza Nysa” – maszynopis 2000, WKZ Opole;

R. Wagner „Grundriss der Fortifikation“, Berlin 1870;

M. Małachowicz – „Nysa studium koncepcyjne, zagospodarowania i rewaloryzacji Fortu Bombardierów w Nysie” - maszynopis

25. Opracował

tekst Maciej Małachowicz

plany i rysunki Maciej Małachowicz

zdjęcia fotograficzne Maciej Małachowicz

*MS 2002*

miejsce przechowywania negatywów Wrocław ul. Orłowskiego 11

KARTA PO WYPEŁNIENIU PODLEGA OCHRONIE NA PODSTAWIE PRZEPISÓW  
PRAWA AUTORSKIEGO

26. Adnotacje o inspekcjach, informacje o zmianach (daty, imiona i nazwiska wypełniających)

23. Źródła ikonograficzne fotograficzna (rodzaj, miejsce przechowywania, sygnatury)

27. Załączniki

nr 1. Rysunek pomiarowy

nr 2. Fotografie

nr 3. Fotografie

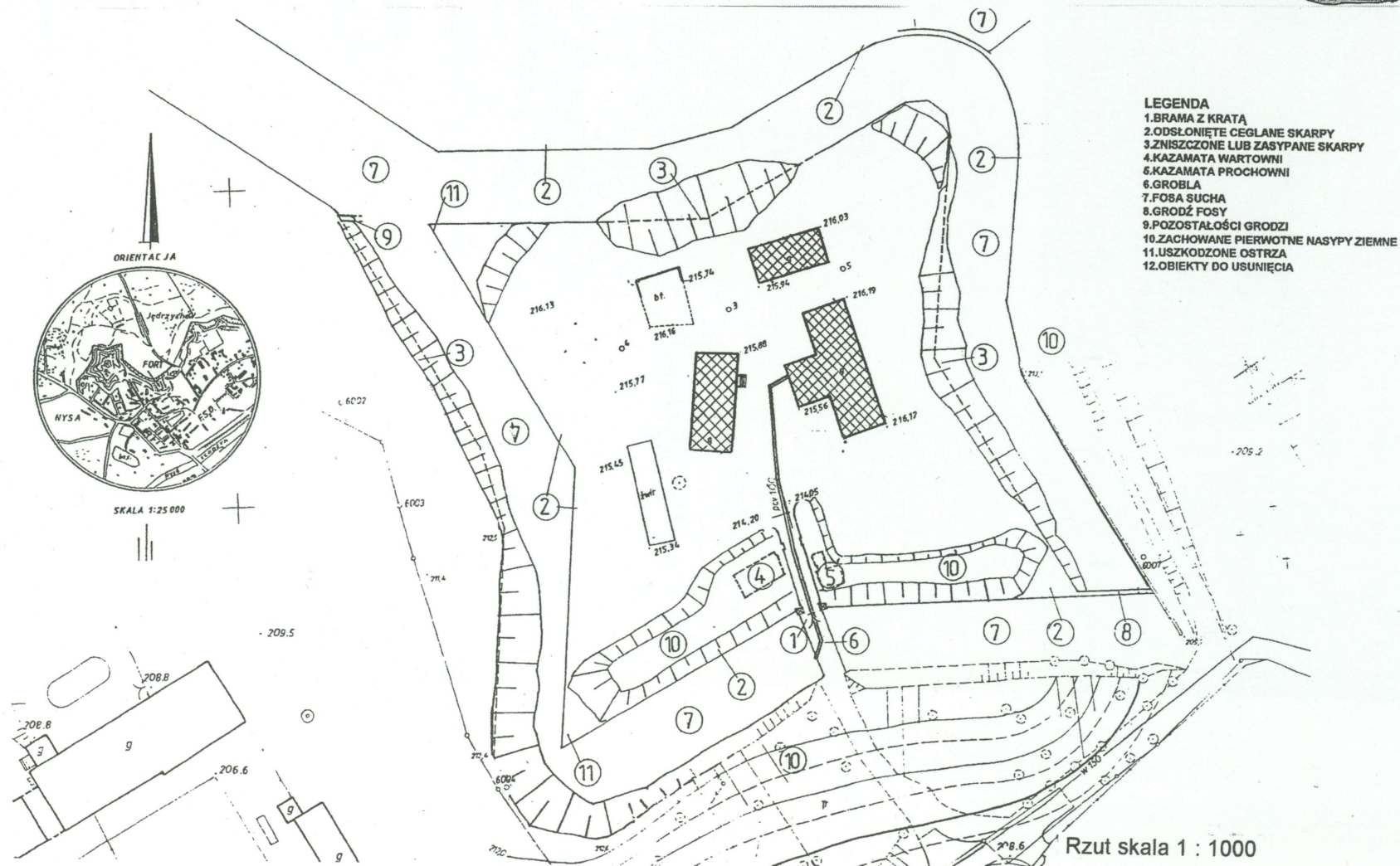
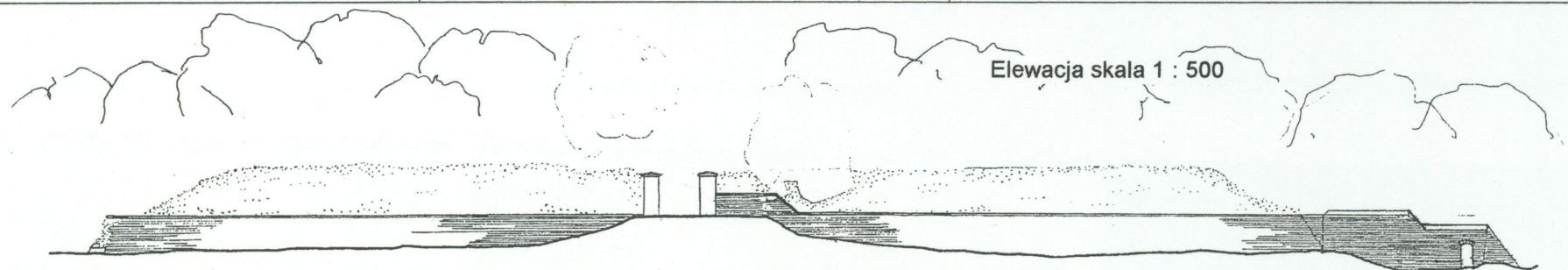


2. Obiekt (nazwa jak w karcie)	
--------------------------------	--

3. Zawartość wkładki (nazwa obiektu lub materiału uzupełniającego)

## TWIERDZA NYSA – FORT BOMBARDIERÓW

## RYSUNEK POMIAROWY





1. Miejscowość, gmina, województwo

**NYSA, GMINA NYSA, WOJEWÓDZTWO OPOLSKIE**

2. Obiekt (nazwa jak w karcie)

**TWIERDZA NYSA – FORT BOMBARDIERÓW**

3. Zawartość wkładki (nazwa obiektu lub materiału uzupełniającego)

**FOTOGRAFIE, fot. M. Małachowicz**

Fot. 2

Wnętrze fortu, szyja bramna – widok od pñ.



Fot. 3

Kazamata wartowni – widok wnętrza



Fot. 4

Zejsćie do schronu prochowni – widok wnętrza





1. Miejscowość, gmina, województwo	2. Obiekt (nazwa jak w karcie)	3. Zawartość wkładki (nazwa obiektu lub materiału uzupełniającego)
<b>NYSA, GMINA NYSA, WOJEWÓDZTWO OPOLSKIE</b>	<b>TWIERDZA NYSA – FORT BOMBARDIERÓW</b>	<b>FOTOGRAFIE, fot. M. Małachowicz</b>

Fot. 5  
Wnętrze fosy suchej - widok od płd. zach.



Fot. 6  
Narożnik płd.zach. sajlantu fortu – widok od zachodu



Fot. 7  
Grodza fosy suchej – widok od płd. zach.

