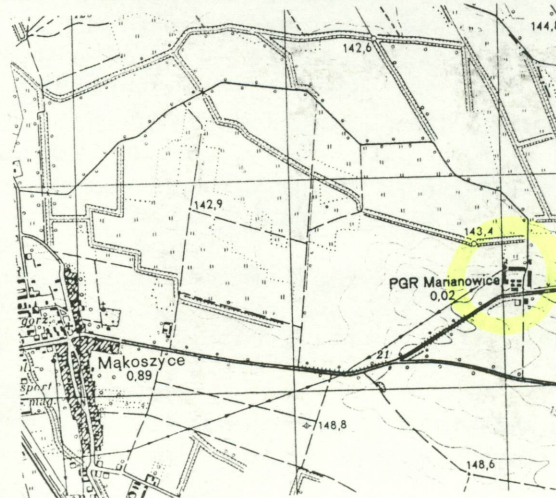
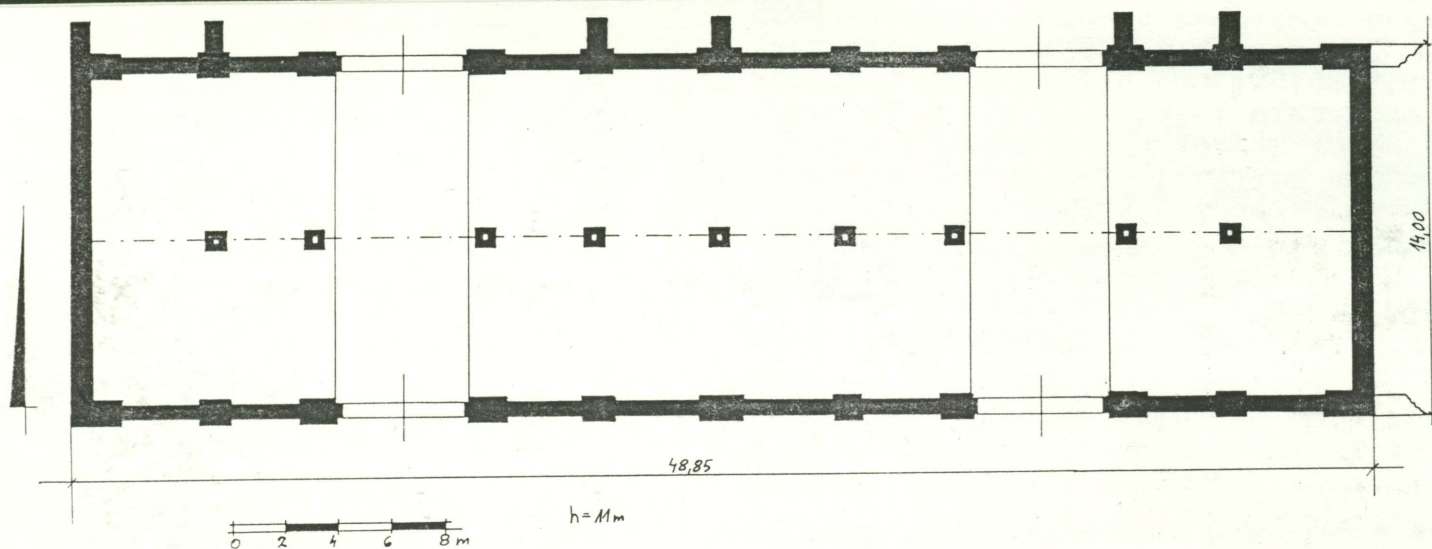


OŚRODEK DOKUMENTACJI ZABYTKÓW W WARSZAWIE KARTA EWIDENCYJNA ZABYTKÓW ARCHITEKTURY I BUDOWNICTWA																												Nr									
																		A B C D E F G H I J K L Ł M N O P R S T U V W X Y Z																			
1. Obiekt																		2. Czas powstania										3. Miejscowość									
S T O D O Ł A "3"																		1 poł.XIXw.										M A R I A N O W I C E									



4. Adres	Marianowice nr12 49-315 Makoszyce
nr hipoteczny	
5. Przynależność administracyjna	województwo opolskie
gmina	Lubsza
powiat	Brzeg
6. Poprzednie nazwy miejscowości	Borrek Marienhof
7. Przynależność administracyjna przed 1.I.1999:	województwo opolskie
8. Właściciel i jego adres	AWRSP Oddział Terenowy ul.1 Maja nr 6 45-068 Opole
9. Użytkownik	Przedsiębiorstwo Rolno-Przemysłowo-Handlowe "ROL-POL" Spółka z o.o. 49-315 Makoszyce
10. Rejestr zabytków	



12. Autorzy, historia obiektu, określenie stylu

Stodoła zbudowana została w 1 poł. XIX w. Wg miejscowej ludności dobudowana została do starszej (XVIII-wiecznej?) stodoły "4" która rozpadła się w początku lat 90. XX w. Na elewacji szczytowej widnieje data budowy stodoły, jest ona jednak uszkodzona i przez to nieczytelna. Zachowały się cyfry 18...1 lub 18...7 (mógł to być rok 1811 lub 1817). Zastanawiające jest jednak dlaczego datownik znajdował się na elewacji wschodniej jeżeli od wschodu właśnie przylegała do tej stodoły - starsza rzekomo - stodoła "4" która musiała zasłaniać datę budowy.

13. Opis (sytuacja, materiał i konstrukcja, rzut, bryła, elewacje, wnętrze, wyposażenie, instalacje)

Stodoła oznaczona na planie sytuacyjnym "3" znajduje się na pn. krańcu podwórza folwarcznego, ustawiona frontem na pd. - do wnętrza podwórza, elewacją tylną na pole uprawne, elewacją szczytową wsch. łączyła się niegdyś ze stodołą "4" będącą obecnie w stanie ruiny.

MATERIAŁ, KONSTRUKCJA, TECHNIKA:

ściany - z cegły palonej o wymiarach 27x13x7, otynkowane (tynki w znacznej mierze zniszczone);
więźba dachowa - krokwiowo-płatwiowo-jętkowa wzmocniona w co piątym wiązarze konstrukcją składającą się z pary stolców leżących usytuowanych między płatwiami stopową i pośrednią i stężonych u dołu z belką wiazarową a u góry z rozporą za pomocą mieczy, zastrzałów i krótkich kleszczy; belki wiazarowe wsparte na końcach płatwiami stopowymi i pośrodku podciągami który niesiony jest przez rząd słupów wspartych na ceglanych cokołach;
dach - kryty dachówką karpiówką układaną podwójnie;
podłoga - podłoże gruntowe i klepisko;
drzwi - w elewacji frontowej i tylnej po dwa rodzaje wrót dwuskrzydłowych deskowo-listwowo-zastrzałowych, dwie pary na zawiasach pasowych i dwie pary na biegunach, otwory wrót przekryte łukami odcinkowymi;

RZUT, KSZTAŁT, BRYŁA:

obiekt założony na rzucie wydłużonego prostokąta, jednokondygnacyjny, nakryty dachem dwuspadowym o stromym nachyleniu połaci; bryła zwarta prostopadłościenna.

ELEWACJE:

południowa - 10-osiowa, na osi 3 i 8 otwory wrót, na pozostałych osiach płytkie blendy przekryte łukami odcinkowymi, zwieńczone prostym gzymsem podokapowym;
połudnocna - jak południowa, z tym że między blendami w niejednakowych odstępach rozmieszczonych 6 skarp ceglanych wspierających ścianę na całej wysokości;
zachodnia - ślepa, z krawędziami partii szczytowej obwiedzionymi ceglany gzymsem;
wschodnia - ślepa, niegdyś przysłonięta budynkiem przylegającej stodoły "4", w partii szczytowej niewielka półkolistą blenda z datownikiem częściowo zniszczonym na którym widnieje napis ANNO 18...7 (lub 18...1).

14. Kubatura	15. Powierzchnia użytkowa	16. Przeznaczenie pierwotne	17. Użytkowanie obecne
ok. 2850m ³	ok. 660m ²	stodoła	stodoła
18. Prace budowlane i konserwatorskie, ich przebieg i dokumentacja		19. Stan zachowania (fundamenty, ściany zewnętrzne, ściany wewnętrzne, sklepienia, stropy, konstrukcje dachowe, pokrycie dachu, wyposażenie i instalacje)	
<ul style="list-style-type: none"> - zmiana pokrycia dachu - wymiana dwóch par wrót na osadzone na zawiasach pasowych - założenie wentylatorów mechanicznych w ścianach budynku 		<ul style="list-style-type: none"> - dość dobry stan pokrycia dachu - zły stan murów (wykruszenie cegły i spoiny między cegłami, zniszczone tynki elewacyjne, częściowo zniszczone przypory przy elewacji tylnej od strony wschodniej) - stodoła zachowała bez większych przekształceń elewacje i układ wnętrza, dwie pary wrót zamontowane na tradycyjnych biegunach 	
		20. Najpilniejsze postulaty konserwatorskie	
		<ul style="list-style-type: none"> - pożądane przeprowadzenie ogólnych prac remontowych w obiekcie i zabezpieczenie murszejących murów przed dalszym niszczeniem - założenie rynien i rur spustowych odprowadzających deszczówkę 	

21. Akta archiwalne (rodzaj akt, numer i miejsce przechowywania

24. Uwagi różne

22. Bibliografia

25. Opracował

tekst Joanna Skworz I.1999r.

imię, nazwisko, data, podpis

plany, rysunki j.w.

imię, nazwisko, data, podpis

zdjęcia fotograficzne j.w.

imię, nazwisko, data, podpis

miejsce przechowywania negatywów Muzeum Narodowe Rolnictwa w Szreniawie

Karta po wypełnieniu podlega ochronie na podstawie przepisów prawa autorskiego

26. Adnotacje o inspekcjach, informacje o zmianach (daty, imiona i nazwiska wypełniających)

23. Źródła ikonograficzne i fotografia (rodzaj, miejsca przechowywania, sygnatury)

27. Załączniki

3 wkładki

WSPÓLFINANSOWANE PRZEZ FUNDACJĘ
WSPÓŁPRACY POLSKO-NIEMIECKIEJ
ZE ŚRODKÓW
REPUBLIKI FEDERALNEJ NIEMIEC



MITFINANZIERT VON DER STIFTUNG
FÜR DEUTSCH-POLNISCHE
ZUSAMMENARBEIT AUS MITTELN
DER BUNDESREPUBLIK DEUTSCHLAND

1. Miejscowość. Marianowice	4. Obiekt (nazwa jak w karcie)	5. Zawartość wkładki (nazwa materiału uzupełniającego)
2. Gmina opolskie	stodoła "3"	dok pkt 13, wykaz zdjęć, plan sytuacyjny
3. Województwo Łubsza		

dok pkt 13:

WNĘTRZE:

stodoła szerokofrontowa przejazdowa 2-klepiskowa i 3- sasekowa, saseki skrajne 2-prześłowe, sasek środkowy 4-prześłowy, między sasekami i klepiskami częściowo zachowały się błagi.

INSTALACJE:

odgromowa

wykaz zdjęć:

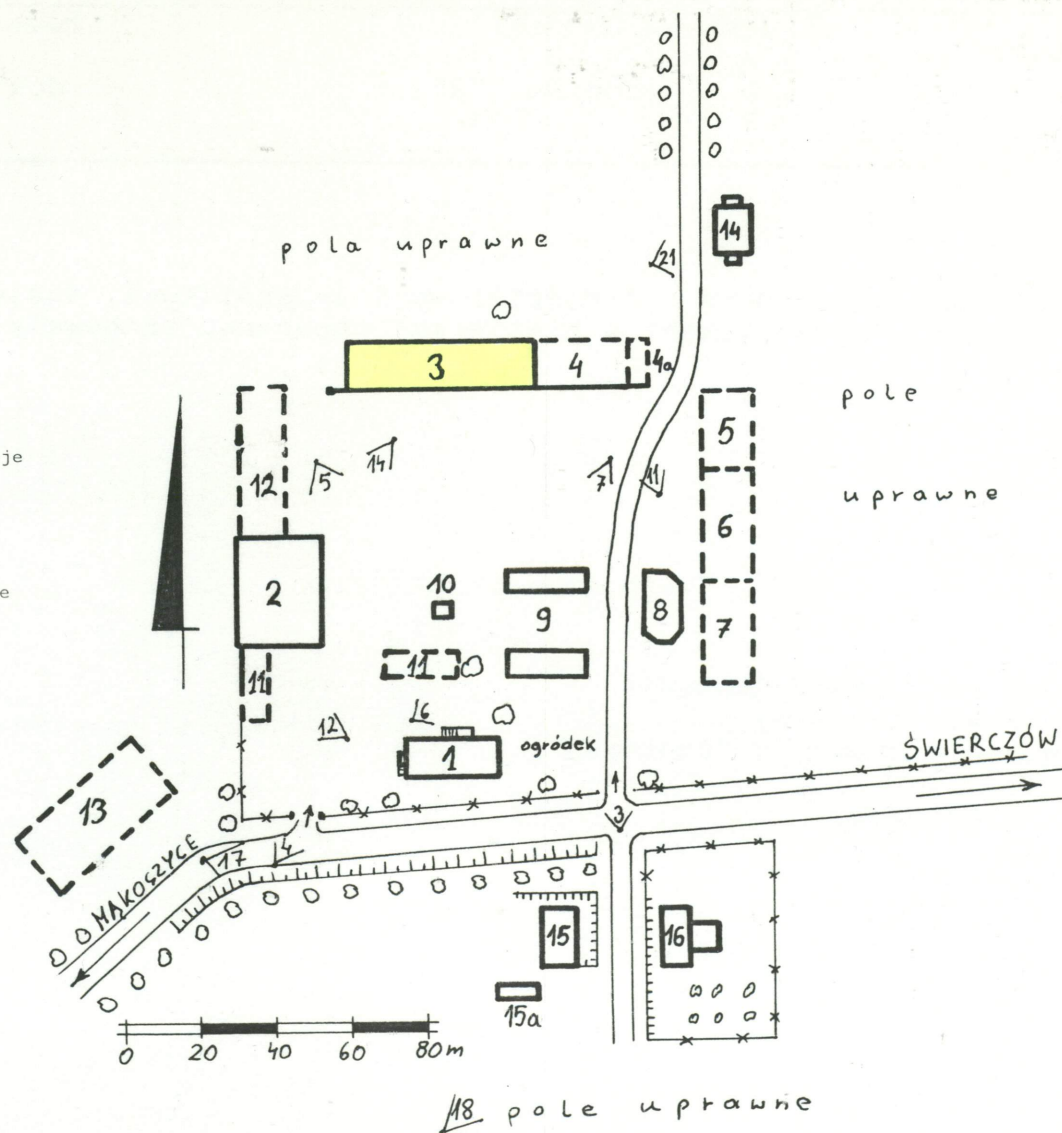
1. elewacja frontowa pd.
2. elewacja tylna pn.
3. elewacja zach.
4. elewacja wsch.
5. j.w. - częściowo zniszczony datownik
6. przypora przy elewacji tylnej
7. wrota na biegunach w elewacji frontowej
8. wewnątrz klepisko
9. wewnątrz - sasek środkowy
10. więźba dachowa
11. j.w. - detal więźby

Wkładkę założył: Joanna Skworz I. 1999r.
(imię, nazwisko, data)

Miejsce przechowywania negatywów: Muzeum Narodowe ... Rolnictwa w Szreniawie

legenda:

1. rządcówka ob.dom nr 12c
2. obora i spichlerz
3. stodoła
4. stodoła ob.nie istnieje
- 4a. chlewik
5. stajnia ob.nie istnieje
6. stodoła ob.nie istnieje
7. obora i spichlerz ob.nie istnieje
8. gnojownik ob.nie użytkowany
9. chlewnie ob.nie użytkowane
10. zlewnia mleka i parownik ob. budynek gospodarczy
11. budynek gospodarczy ob. nie istnieje
12. wiata i stodoła ob.nie istnieje
13. stodoła polna ob.nie istnieje
14. dom robotników folwarcznych ob.dom nr 12d
15. dom robotników folwarcznych ob.dom nr 12b
- 15a. budynek gospodarczy
16. dom robotników folwarcznych ob.dom nr 12a



1. Miejscowość... Marianowice.....	4. Obiekt (nazwa jak w karcie)	5. Zawartość wkładki (nazwa materiału uzupełniającego)
2. Gmina..... opolskie.....	stodoła "3"	zdjęcia
3. Województwo..... Lubusza.....		



2



3

Wkładkę założył: Joanna Skworz I.1999r.
(imię, nazwisko, data)

Miejsce przechowywania negatywów: Muzeum Narodowe Rolnictwa w Szreniawie



4



5

1. Miejscowość Marianowice	4. Obiekt (nazwa jak w karcie)	5. Zawartość wkładki (nazwa materiału uzupełniającego)
2. Gmina opolskie	stodoła "3"	zdjęcia
3. Województwo Lubusza		



6



7

Wkładkę założył: Joanna Skworz I.1999r.
(imię, nazwisko, data)

Miejsce przechowywania negatywów: Muzeum Narodowe Rolnictwa w Szreniawie



8



9



10



11