

A	B	C	D	E	F	G	H	I	J	K	L	Ł	M	N	O	P	R	S	T	U	V	W	X	Y	Z	Nr
---	---	---	---	---	---	---	---	---	---	---	---	---	---	---	---	---	---	---	---	---	---	---	---	---	---	----

1. Obiekt  
**TWIERDZA NYSA - FORT II (REGULICKI)**

2. Czas powstania  
**1865 - 1873 r.**

3. Miejscowość  
**N Y S A**

11. Zdjęcia, rzut, przekrój, sytuacja, orientacja

Fot. 1.



4. Adres  
nr hipoteczny obręb Nysa – Miasto – Radoszyn  
ark. 11 dz. nr 1/21

5. Przynależność administracyjna

województwo Opolskie  
powiat Nyski  
gmina Nysa

6. Poprzednie nazwy miejscowości  
Festung Neisse  
Fort II, Fort Reglitz

7. Przynależność administracyjna  
przed 1.01.1999 r.

województwo Opolskie  
gmina Nysa

8. Właściciel i jego adres

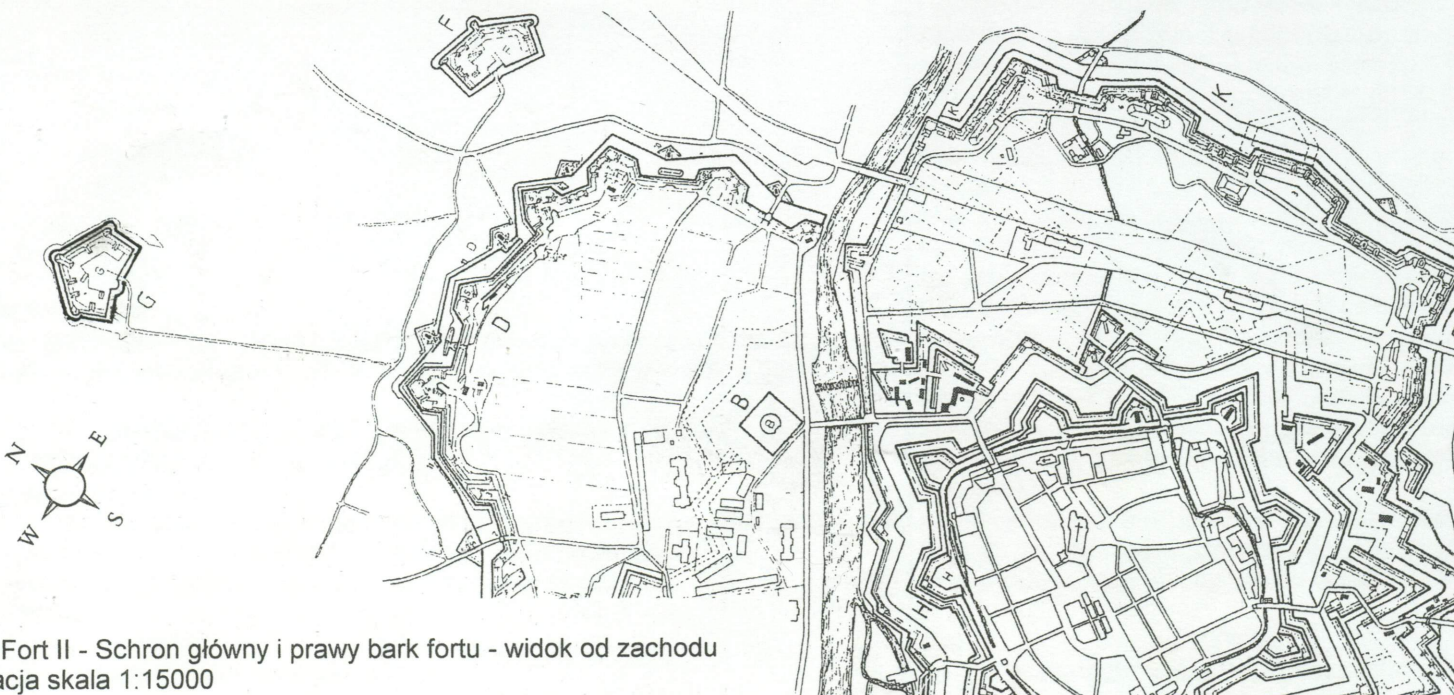
Gmina Miejska w Nysie

9. Użytkownik i jego adres  
brak

10. Rejestr zabytków

Nr

data



Fot. 1. Fort II - Schron główny i prawy bark fortu - widok od zachodu  
Orientacja skala 1:15000

12. Autorzy, historia obiektu, określenia stylu

1864 r. - projekt

1865 r. - rozpoczęcie budowy prowizorycznego dzieła ziemnego

1866 r. - kontynuacja prac z wykorzystaniem jeńców austriackich

1871-73 r. - przebudowa fortu do obecnej formy. Bramy stalowe wykonane w zakładzie Carl Putze w Nysie

1934 r. - magazyn sprzętu wojskowego w formie

do 2001 r. - użytkowany przez Wojsko Polskie jako składnica amunicji.

Jednowałowy fort standardowy dla piechoty i artylerii wybudowany według schematu tzw. Fortu Biehlera, dzieło zewnętrzne Twierdzy Nysa. Przykład fortyfikacji szkoły nowopruskiej.

13. Opis (sytuacja, materiał i konstrukcja, rzut, bryła, elewacje, wnętrze, wyposażenie, instalacje)

Fort II usytuowany jest na lewym brzegu rzeki Nysy na otwartym terenie poligonu, ok. 550 m na północ od zespołu Obwałowań Wysokich. Zbudowany jest z oskarpowanych ceglano-kamiennych murem nasypów ziemnych oraz murowanych ceglano-kamiennych obiektów kazamatowych.

Fort założony został na rzucie spłaszczzonego pięcioboku (lunety) z załamana ścianą tylną. Front i skrzydła osłonięte są masywnymi nasypami, ściana tylna (szyjowa) - murem z bramą zabezpieczoną kratą forticzną. W osłaniającej obiekt suchej fosie, rozdzielonej wzdłuż murem Carnota znajdują się cztery dwukondygnacyjne kaponiery (na ostrzu, obu skrzydłach i szyi fortu). Pod wałem czołowym znajduje się schron główny z kazamatami mieszkalnymi i kuchennymi oraz warsztatami, przeciętymi na osi poterną prowadzącą do kaponiery czołowej (ostrza). Na koronie wału z ziemnymi przedpiersiami znajduje się osiem remizowych schronów trawersów (po cztery na obu skrzydłach) i jeden schron na osi schronu głównego. W barkach znajdują się kazamaty prochowni oraz poterny prowadzące do kaponier i fosy suchej. W przeciwskarpach fosy znajdują się przedsionki komór minerskich (pozostałość niedokończonego systemu kontrmin) adaptowane na prochownie. Ceglano-kamienne elewacje jednokondygnacyjnych schronów wychodzą na centralny dziedziniec wewnętrzny. Podzielone otworami bram, wejść i okien, zwieńczone półkoliście, odcinkowo i prosto wyposażonymi w pancerne, nitowane bramy, drzwi i okiennice. Wnętrza sklepione i przekryte stropami na belkach stalowych. Ściany wewnętrzne tynkowane a w kaponierach ze spoinowanej cegły. Zachowane wyposażenie latryn - częściowe, kaponier i schronów - stolarka okien i zamknięć, ślusarka bram, okiennic, krat, balustrad i wywietrzników. Na dziedzińcu studnia.

Obiekt posiada instalację elektryczną.

14. Kubatura	15. Powierzchnia użytkowa	16. Przeznaczenie pierwotne obronne	17. Użytkowanie obecne brak
18. Prace budowlane i konserwatorskie, ich przebieg i dokumentacja		<p>19. Stan zachowania (fundamenty, ściany zewnętrzne, ściany wewnętrzne, sklepienia, stropy, konstrukcje dachowe, pokrycie dachu, wyposażenie i instalacje)</p> <p>Stan zachowania bardzo dobry, fundamenty, ściany zewnętrzne i wewnętrzne oraz sklepienia i stopy nie wykazują większych uszkodzeń zachowane jest w pełni uformowanie pokryć ziemnych, nadmierne porośnięte samosiejkami drzew i krzewów wymagających usunięcia. Częściowo uszkodzone pokrycie muru Carnota (dachówki). Obiekt posiada oryginalną kratę forteczną bramy szyjowej (wejściowej), metalowe balustrady tarasów i schodów, pancerne drzwi, wrota i okiennice, drzwi drewniane, stolarkę okienną (krosnową), zamknięcia otworów wentylacyjnych prochowni i kaponier, żeliwne kominki wentylacyjne kaponier, haki i kółka dla ustawienia artylerii. W kaponierach usunięto drewniane podłogi - pomosty, częściowo zdemontowano instalację elektryczną.</p>	
		<p>20. Najpilniejsze postulaty konserwatorskie</p> <p>Ze względu na znakomity stan zachowania obiektu wraz z częścią wyposażenia wymaga on:</p> <ul style="list-style-type: none"> <li>• natychmiastowego stałego zabezpieczenia przez właściciela przed rabunkiem</li> <li>• wpisu do rejestru zabytków,</li> <li>• znalezienie użytkownika który może wykorzystać historyczne i dydaktyczne walory obiektu,</li> <li>• bieżącej wycinki samosiejek drzew i krzewów oraz strzyżenia powierzchni trawiastej.</li> </ul>	

21. Akta archiwalne (rodzaj akt, numer i miejsce przechowywania)

24. Uwagi różne

25. Opracował

tekst M. Małachowicz

plany i rysunki

zdjęcia fotograficzne M. Małachowicz

miejsce przechowywania negatywów 51-637 Wrocław, ul. Orłowskiego 11

22. Biblioteka

- W. Dumbky „Die Deutschen Festungen 1871-1914”, Frankfurt 1987;
- A. Klose „Festung Neisse”, Hagen 1980;
- E. Małachowicz, A. Stupak „Nowożytnie fortyfikacje Twierdzy w Nysie” - maszynopis 1986, zbiory WKZ Opole;
- M. Małachowicz „Konserwatorskie Studium Ochrony i Zasad zagospodarowania zespołu pofortecznego w formie ochrony obszarowej - Forteczny Park Kulturowy Twierdza Nysa” - maszynopis 2000 WKZ Opole;
- R. Wagner „Grundriss der Fortifikation”, Berlin 1870.

KARTA PO WYPEŁNIENIU PODLEGA OCHRONIE NA PODSTAWIE PRZEPISÓW PRAWA AUTORSKIEGO

26. Adnotacje o inspekcjach, informacje o zmianach (daty, imiona i nazwiska wypełniających)

23. Źródła ikonograficzne fotograficzna (rodzaj, miejsce przechowywania, sygnatury)

27. Załączniki

- Załącznik 1. Fotografie (Fot. 2)
- Załącznik 2. Fotografie (Fot. 3, 4, 5)
- Załącznik 3. Fotografie (Fot. 6, 7, 8)
- Załącznik 4. Fotografie (Fot. 9, 10, 11)
- Załącznik 5. Fotografie (Fot. 12, 13, 14)
- Załącznik 6. Fotografie (Fot. 15, 16, 17)
- Załącznik 7. Fotografie (Fot. 18, 19, 20)
- Załącznik 8. Fotografie (Fot. 21, 22, 23)
- Załącznik 9. Fotografie (Fot. 24, 25, 26)
- Załącznik 10. Sytuacja skala 1:2000 (wg mapy Twierdzy w Nysie z 1909 roku)

1. Miejscowość, gmina, województwo  
**NYSA, GMINA NYSA, WOJEWÓDZTWO OPOLSKIE**

2. Obiekt (nazwa jak w karcie)  
**TWIERDZA NYSA, FORT II (REGULICKI)**

3. Zawartość wkładki (nazwa obiektu lub materiału uzupełniającego)  
**FOTOGRAFIE**

Fot. 2.



Fot. 2. Fort II - Działaliniec i lewy bark fortu - widok od wschodu.

1. Miejscowość, gmina, województwo  
**NYSA, GMINA NYSA, WOJEWÓDZTWO OPOLSKIE**

2. Obiekt (nazwa jak w karcie)  
**TWIERDZA NYSA, FORT II (REGULICKI)**

3. Zawartość wkładki (nazwa obiektu lub materiału uzupełniającego)  
**FOTOGRAFIE**

Fot. 3.



Fot. 4.



Fot. 5.



Fot. 3. Fort II - Elewacje schronu głównego - widok od południowego-zachodu.

Fot. 4. Fort II - Wnętrze fosy suchej szyi - widok od zachodu.

Fot. 5. Fort II - Przejście pod kaponierą prawego barku - widok od zachodu.

1. Miejscowość, gmina, województwo  
**NYSA, GMINA NYSA, WOJEWÓDZTWO OPOLSKIE**

2. Obiekt (nazwa jak w karcie)  
**TWIERDZA NYSA, FORT II (REGULICKI)**

3. Zawartość wkładki (nazwa obiektu lub materiału uzupełniającego)  
**FOTOGRAFIE**

Fot. 6.



Fot. 7.



Fot. 8.



Fot. 6. Fort II - Schron główny - widok od południa.

Fot. 7. Fort II - Schron trawersu - widok południowego-zachodu.

Fot. 8. Fort II - Fragment kurtyny szyi z kaponierą - widok od południowego-wschodu.

1. Miejscowość, gmina, województwo  
**NYSA, GMINA NYSA, WOJEWÓDZTWO OPOLSKIE**

2. Obiekt (nazwa jak w karcie)  
**TWIERDZA NYSA, FORT II (REGULICKI)**

3. Zawartość wkładki (nazwa obiektu lub materiału uzupełniającego)  
**FOTOGRAFIE**

Fot. 9.



Fot. 10.



Fot. 11.



Fot. 9. Fort II - Kaponiera barkowa - widok wnętrza.

Fot. 10. Fort II - Kaponiera barkowa - widok wnętrza.

Fot. 11. Fort II - Kaponiera barkowa - zejście do galerii kontrskarpy.

1. Miejscowość, gmina, województwo  
**NYSA, GMINA NYSA, WOJEWÓDZTWO OPOLSKIE**

2. Obiekt (nazwa jak w karcie)  
**TWIERDZA NYSA, FORT II (RĘGULICKI)**

3. Zawartość wkładki (nazwa obiektu lub materiału uzupełniającego)  
**FOTOGRAFIE**

Fot. 12.



Fot. 13.



Fot. 14.



Fot. 12. Fort II - Kaponiera ostrza - widok wnętrza.

Fot. 13. Fort II - Latryna przy kaponierze barkowej - fragment wnętrza.

Fot. 14. Fort II - Schron na stropie schronu głównego - widok bramy.

1. Miejscowość, gmina, województwo  
**NYSA, GMINA NYSA, WOJEWÓDZTWO OPOLSKIE**

2. Obiekt (nazwa jak w karcie)  
**TWIERDZA NYSA, FORT II (REGULICKI)**

3. Zawartość wkładki (nazwa obiektu lub materiału uzupełniającego)  
**FOTOGRAFIE**

Fot. 15.



Fot. 16.



Fot. 17.



Fot. 15. Fort II - Brama pancerna schronu trawersu (remizowego).

Fot. 16. Fort II - Drzwi pancerne schronu trawersu (wartowni).

Fot. 17. Fort II - Okiennica pancerna schronu głównego.

1. Miejscowość, gmina, województwo

**NYSA, GMINA NYSA, WOJEWÓDZTWO OPOLSKIE**

2. Obiekt (nazwa jak w karcie)

**TWIERDZA NYSA, FORT II (REGULICKI)**

3. Zawartość wkładki (nazwa obiektu lub materiału uzupełniającego)

**FOTOGRAFIE**

Fot. 18.



Fot. 19.



Fot. 20.



Fot. 18, 19. Fort II - Zamknięcia wentylacji prochowni lewego barku.

Fot. 20. Fort II - Zamknięcia wentylacji kaponiery prawego barku.

1. Miejscowość, gmina, województwo  
**NYSA, GMINA NYSA, WOJEWÓDZTWO OPOLSKIE**

2. Obiekt (nazwa jak w karcie)  
**TWIERDZA NYSA, FORT II (REGULICKI)**

3. Zawartość wkładki (nazwa obiektu lub materiału uzupełniającego)  
**FOTOGRAFIE**

Fot. 21.



Fot. 22.



Fot. 23.



1. Miejscowość, gmina, województwo  
**NYSA, GMINA NYSA, WOJEWÓDZTWO OPOLSKIE**

2. Obiekt (nazwa jak w karcie)  
**TWIERDZA NYSA, FORT II (REGULICKI)**

3. Zawartość wkładki (nazwa obiektu lub materiału uzupełniającego)  
**FOTOGRAFIE**

Fot. 24.



Fot. 25.



Fot. 26.



Fot. 24. Fort II - Balustrada stalowa i schody schronu głównego.

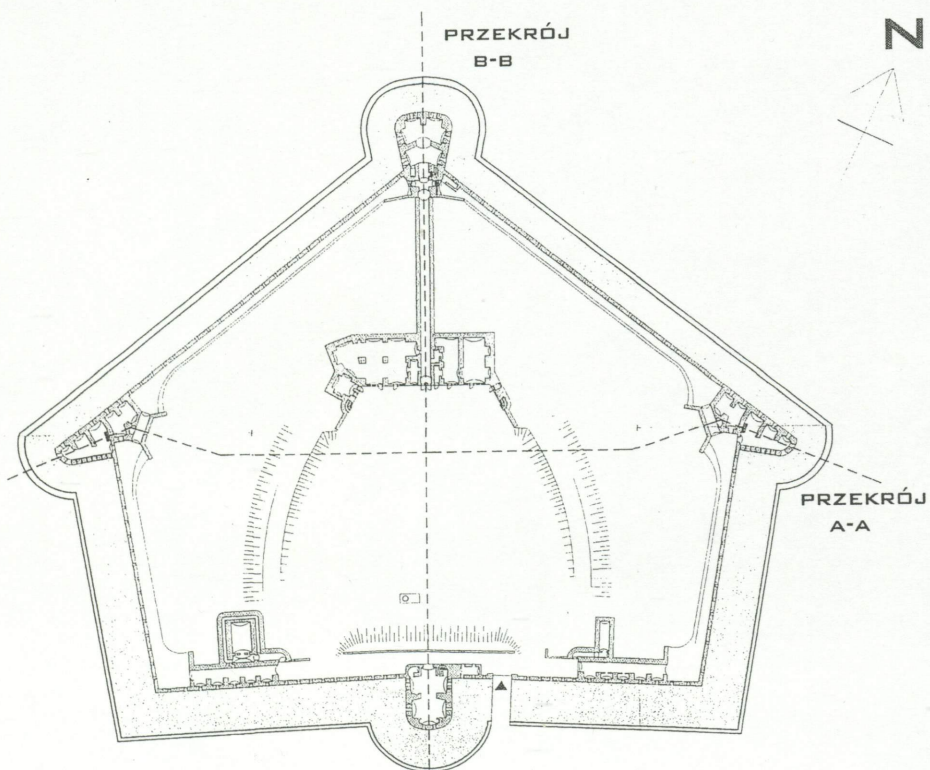
Fot. 25. Fort II - Żeliwny wywietrznik na stropie poterny prawego barku.

Fot. 26. Fort II - Tabliczka firmowa na bramie pancernej.

1. Miejscowość, gmina, województwo  
**NYSA, GMINA NYSA, WOJEWÓDZTWO OPOLSKIE**

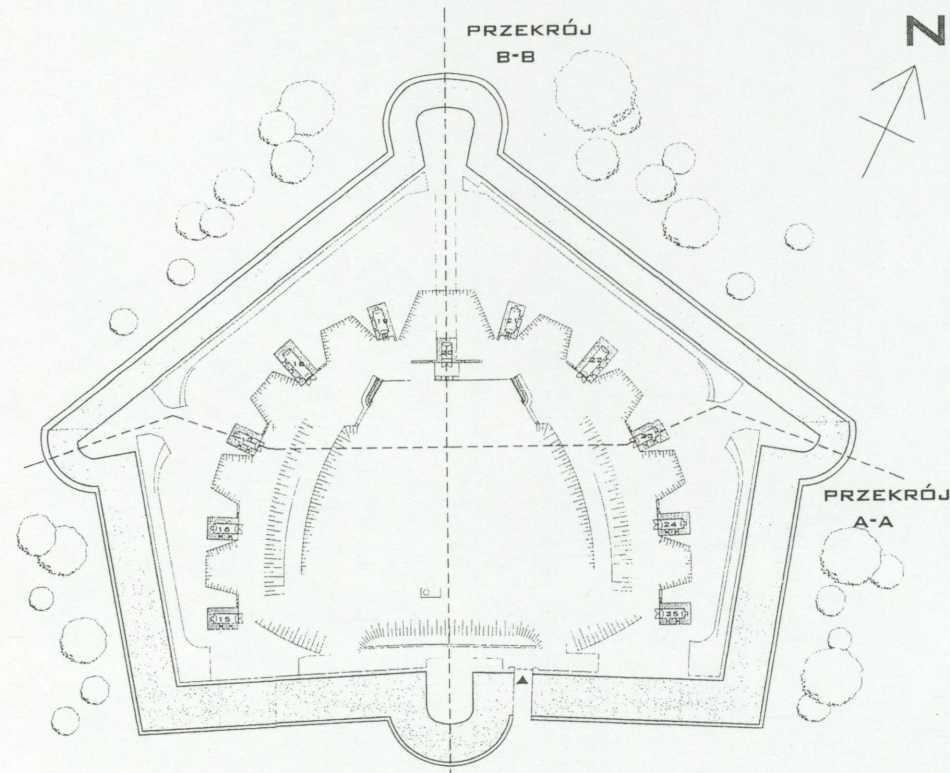
2. Obiekt (nazwa jak w karcie)  
**TWIERDZA NYSA, FORT II (REGULICKI)**

3. Zawartość wkładki (nazwa obiektu lub materiału uzupełniającego)



**NYSA FORT II RZUT SKALA 1-500**  
**POZIOM 0**

AUTOR: BARBARA KISIEL  
 POD KIERUNKIEM:  
 DR. INŻ. ARCH.  
 MACEJA MALACHOWICZA



**NYSA FORT II RZUT SKALA 1-500**  
**POZIOM +1**

AUTOR: BARBARA KISIEL  
 POD KIERUNKIEM:  
 DR. INŻ. ARCH.  
 MACEJA MALACHOWICZA