

A B C D E F G H I J K L M N O P R S T U V X Y Z

Nr

1. Obiekt

KAPLICZKA

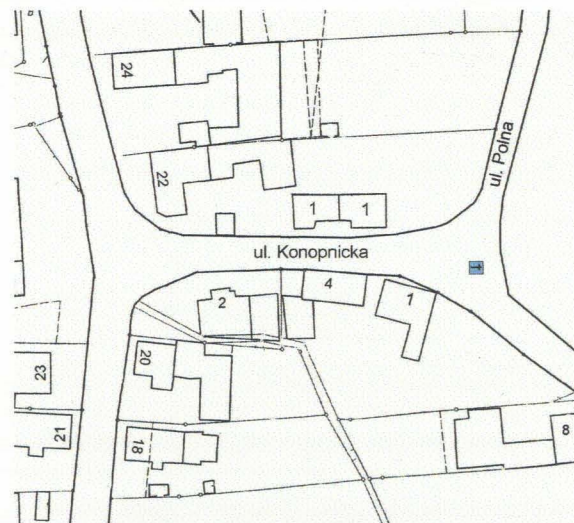
2. Czas powstania

1 ćw. XX w.

3. Miejscowość

BROŻEC

11. Zdjęcia, rzut, przekrój, sytuacja, orientacja



4. Adres

W rozwidleniu ulicy Polnej i
Konopnickiej
km.12, dz. nr 1291

nr hipoteczny **KW**

5. Przynależność administracyjna

województwo opolskie
powiat kędzierzyńsko-kozielski

6. Poprzednie nazwy miejscowości

Broschütz
Schobersfelde (1936)

7. Przynależność administracyjna przed 1 I 1999

województwo opolskie
gmina Walce

8. Właściciel i jego adres

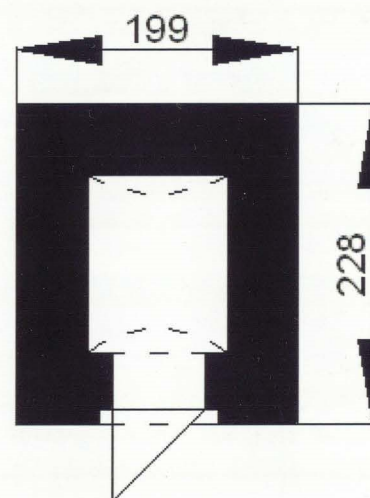
Urząd Gminy Walce
ul. Mickiewicza 18,
47-344 Walce

9. Użytkownik i jego adres

j.w.

10. Rejestr zabytków

Nr **.71/2008.** data ... **06.08.2008 r.**



12. Autorzy, historia obiektu, określenie stylu

Wieś o średniowiecznej metryce, W dokumencie z 1282 r. wzmiankowana pod nazwą Brosez, w 1383 r. Broschicz, w 1534 r. Broschez i Broscec. Pierwotnie stanowiła dobra zakonne klasztoru Norbertanek z Czarnowasy i prawdopodobnie z ich inicjatywy powstała we wsi parafia. Dokładna data jej erygowania nie jest znana, aczkolwiek już w 1319 roku pojawia się informacja o drewnianym kościele w Brożcu. W końcu XVI wieku część dóbr klasztornych weszła w skład majoratu głogóweckiego Oppersdorfów.

Charakterystycznym elementem wiejskiego krajobrazu są kapliczki. Najczęściej mają one charakter małych budynków ustawionych w bezpośrednim sąsiedztwie budynku mieszkalnego, pośrodku wsi lub w rozwidleniu dróg. Są to zazwyczaj budowle jednokondygnacyjne, murowane, założone na planie prostokąta, zwieńczone daszkiem dwuspadowym (z cechami neobarokowymi) lub zbudowane w stylu neogotyckim (murowane z nietynkowanej cegły ceramicznej) z prostokątnym lub zamkniętym łukowo otworem drzwiowym. We wsi Brożec występują oba typy kapliczek wiejskich, Omawiana kapliczka zbudowana na pocz. XX w. na rozstaju dróg stanowi charakterystyczny element układu ruralistycznego wsi i przykład tradycyjnej pobożności wiejskiej. Pierwotnie we wnętrzu mieściła się drewniana, ludowa figura św. Jana Chrzciciela, obecnie w kościele parafialnym.

Bez cech stylowych.

13. Opis (sytuacja, materiał i konstrukcja, rzut, bryła, elewacja, wnętrze, wyposażenie, instalacje)

SYTUACJA: Miejscowość zlokalizowana na ptn.-wsch. od Płaskowyzu Głubczyckiego na terenie o urozmaiconej rzeźbie terenu. Kapliczka usytuowana w południowo-wschodniej części wsi, na niewielkiej trójkątnej parceli. w rozwidleniu ulicy Konopnickiej i Polnej. Wolnostojąca.

MATERIAŁ, KONSTRUKCJA, TECHNIKA

Ściany: murowane z cegły maszynowej, pełnej na zaprawie wapiennej, obustronnie tynkowane, tynk wapienny, zacierany na gładko bez podziałów i dekoracji architektonicznej. Wnętrze otynkowane gładko.

Sklepienia i stropy: w sklepienie odcinkowe.

Wieżba dachowa: drewniana o ustroju krokwiowym, poszycie papą na deskowaniu.

Posadzki i podłogi: jastrych cementowy.

Otwory: Otwór drzwiowy zamknięty łukiem odcinkowym.

Rzut: Założona na planie prostokąta o wymiarach 199 cm x 228 cm. W elewacji południowo-zachodniej wejście.

Bryła: Jednokondygnacyjna. Kryta dachem dwuspadowym z metalowym krzyżem w wierzchołku.

Elewacje: W elewacji frontowej (południowo-zachodniej) zamknięty łukiem odcinkowym otwór wejściowy, nad nim, w szczycie prostokątna nisza. Drzwi drewniane, jednoskrzydłowe z przeszkleniem w części górnej. Pozostałe elewacje bez otworów.

Wnętrze: Wnętrze jednoprzestrzenne kryte sklepieniem odcinkowym.

Wyposażenie: Brak zabytkowego wyposażenia.

<p>14. Kubatura</p> <p>ok. 13 m³</p>	<p>15. Powierzchnia zabudowy</p> <p>ok. 4,5 m²</p>	<p>16. Przeznaczenie pierwotne</p> <p>Kapliczka</p>	<p>17. Użytkowanie obecne</p> <p>Kapliczka</p>
<p>18. Prace budowlane i konserwatorskie, ich przebieg i dokumentacja</p> <p>Nie uległa zniszczeniu podczas działań wojennych II wojny światowej. Po 1945 r. funkcjonowała jako kapliczka wiejska, nie przeprowadzono w niej poważniejszych prac poza drobnymi, bieżącymi remontami.</p>		<p>19. Stan zachowania (fundamenty, ściany zewnętrzne, ściany wewnętrzne, sklepienia, stropy, konstrukcje dachowe, pokrycie dachu, wyposażenie, instalacje)</p> <p>Stan zachowania kapliczki średni.</p> <ul style="list-style-type: none"> – ściany – dobre, występują miejscowe spękania, nie wykazują ani odchyłeń od pionu. – Tynki zewnętrzne – miejscami odspojone, wymagają remontu – stropy – w stanie dobrym, więźba dachowa – drewniana w stanie średnim, wymaga remontu. – pokrycie dachu - szczelne – <p>20. Najpilniejsze postulaty konserwatorskie</p> <p>Ochronie konserwatorskiej podlega bryła kapliczki i jej forma architektoniczna. Zalecany remont elewacji i wykonanie izolacji ścian</p>	

21. Akta archiwalne (rodzaj akt, numer i miejsce przechowywania)

nie odnaleziono

22. Bibliografia

nie odnaleziono

23. Źródła ikonograficzne (rodzaj, miejsce przechowywania, sygnatury)

nie odnaleziono

24. Uwagi różne

25. Opracował

tekst *mgr Wojciech Żurkowski*

plany, rysunki *mgr Wojciech Żurkowski*

zdjęcia fotogr. *mgr Wojciech Żurkowski* sierpień 2008

miejsce przechowywania negatywów *w posiadaniu autora*

Karta po wypełnieniu podlega ochronie na podstawie przepisów prawa autorskiego

26. Adnotacje o inspekcjach, informacje o zmianach (daty, imiona i nazwiska wypełniających)

27. Załączniki

wkładka do karty ewidencyjnej zabytków architektury i budownictwa
- szt. 3

1. Miejscowość
BROŻEC

2. Obiekt (nazwa jak w karcie)
Kapliczka

3. Zawartość wkładki (nazwa obiektu lub materiału uzupełniającego)
fotografie



Widok ogólny od pñ.wsch.



Widok ogólny od pñ.wsch.



Widok ogólny od pñd.



Widok ogólny od zach.




Narożnik pld.-zach.



Elewacja frontowa.



Elewacja boczna – zachodnia.



Narożnik płn-zach.


1. Miejscowość BROŻEC	2. Obiekt (nazwa jak w karcie) Kapliczka	3. Zawartość wkładki (nazwa obiektu lub materiału uzupełniającego) fotografie
---------------------------------	--	--




Elewacja tylna




Widok ogólny od pln.-wsch.




Nisza w szczycie.



Krzyż wieńczący szczyt.



Wnętrze



Sklepienie




Figura św. Jana Chrzciciela (obecnie w kościele)

1. Miejscowość BROŻEC	2. Obiekt (nazwa jak w karcie) Kapliczka	3. Zawartość wkładki (nazwa obiektu lub materiału uzupełniającego) materiały archiwalne
---------------------------------	---	--



Mapa archiwalna z pocz. XX w.

wkładkę założył: mgr Wojciech Żurkowski

miejsce przechowywania negatywów: w posiadaniu autora