

KARTA CMENTARZA

NR

611246

Z

A 1. Miejscowość S Z K L A R Y	6. Nazwa cmentarza [ew. nazwa dawna] bez nazwy	B 13. Najstarszy istniejący nagrobek [data] 1901	15. Groby o znaczeniu historycznym lub osób szczególnie zasłużonych Hier ruhen in Gott unsere liebe Mutter Gutsbesitzerin Ida Benkel geb. Berfort +29.4.1858 +13.9.1933 Mein Jesus Barmherzigkeit! Jeden z najstarszych nagrobków ma cmentarzu
2. Gmina K A M I E N N I K pow. NYSKI	7. Cmentarz dawny <input checked="" type="checkbox"/> tak Cmentarz nowy (po 1945r.) <input type="checkbox"/> -	14. Istniejąca dokumentacja cmentarza i miejsce jej przechowywania. brak danych Plan aktualny - Plan dawny - Inne materiały archiwalne -	
3. Adres cmentarza S Z K L A R Y	8. Data założenia 1901		
4. Poprzednie nazwy miejscowości G L Ö S E N D O R F	9. Przynależność wyznaniowa: obecna - - dawna - rzym. katol.		
5. [Nie] czynny ew. podstawa zamknięcia brak danych	10. Powierzchnia w ha: ogólna - <input type="text" value="0.60"/> wolna - <input type="text" value="0.10"/>		
11. Położenie cmentarza Cmentarz usytuowany na wzniesieniu, wokół kościoła na terenie zabudowanym	16. Bibliografia -		
12. Uwagi Ter. Org. Adm. Państwowej Ujęty w Planie Przestrzennego Zagospodarowania Gminy	17. Uwagi użytkownika -		

C^{10.}

Elementy cmentarza

Czy istnieją

I L O S C

Do

XVIII w.

1 poł.

XIX w.

2 poł.

XIX w.

1 poł.

XX w.
(do 1945r)

2 poł.

XX w.

Mur ogrodzeniowy

tak

1

-

-

-

-

Brama I-yl

tak

1

-

-

-

-

Kościół

tak

1

-

-

-

-

Kaplica I-el

tak

1

-

-

-

-

Nagrobki:

wolnostojące

tak

-

-

-

100

-

przyścienne

-

-

-

-

-

-

płyty

-

-

-

-

-

-

Mogiły

-

-

-

-

-

-

Inne elementy

-

-

-

-

-

-

19. Ktore obiekty wpisane są do rejestru zabytków

Kościół - Ks. Rej. Nr 1157/66

20.

STARODRZEW

Ilość

Ø pnia
w cm

Stan zdrowotny

lipa

25

40-80

bardzo dobry

kasztanowiec

-

-

-

jesion

-

-

-

tuja [żywołnik]

-

-

-

21. Czy na terenie cmentarza znajdują się zarejestrowane pomniki przyrody ew. aleje

22. Ogólny stan zachowania zieleni na cmentarzu

Zieleń wysoka bez ubytków od chwili założenia cmentarza

23. Charakter rozplanowania cmentarza
nie regularne

24. Czytelność układu cmentarza:

- całości przejrzysty

- kwater -

- nagrobków i mogił -

25. Ogólny stan zachowania cmentarza /nagrobków i drzewostan^u
Stan jest dobry, nagrobki i zieleń zadbane

26. Istniejące zagrożenia

27. Wnioski w zakresie prac:

- porządkowych groby są pielęgnowane, jest czysto

- remontowych -

- konserwatorskich -

28. Wnioski w zakresie niezbędnej dokumentacji:

- poszczególnych nagrobków -

- ewidencji całości cmentarza -

- studium historycznego -

- ewentualnie dokum. projektowej -


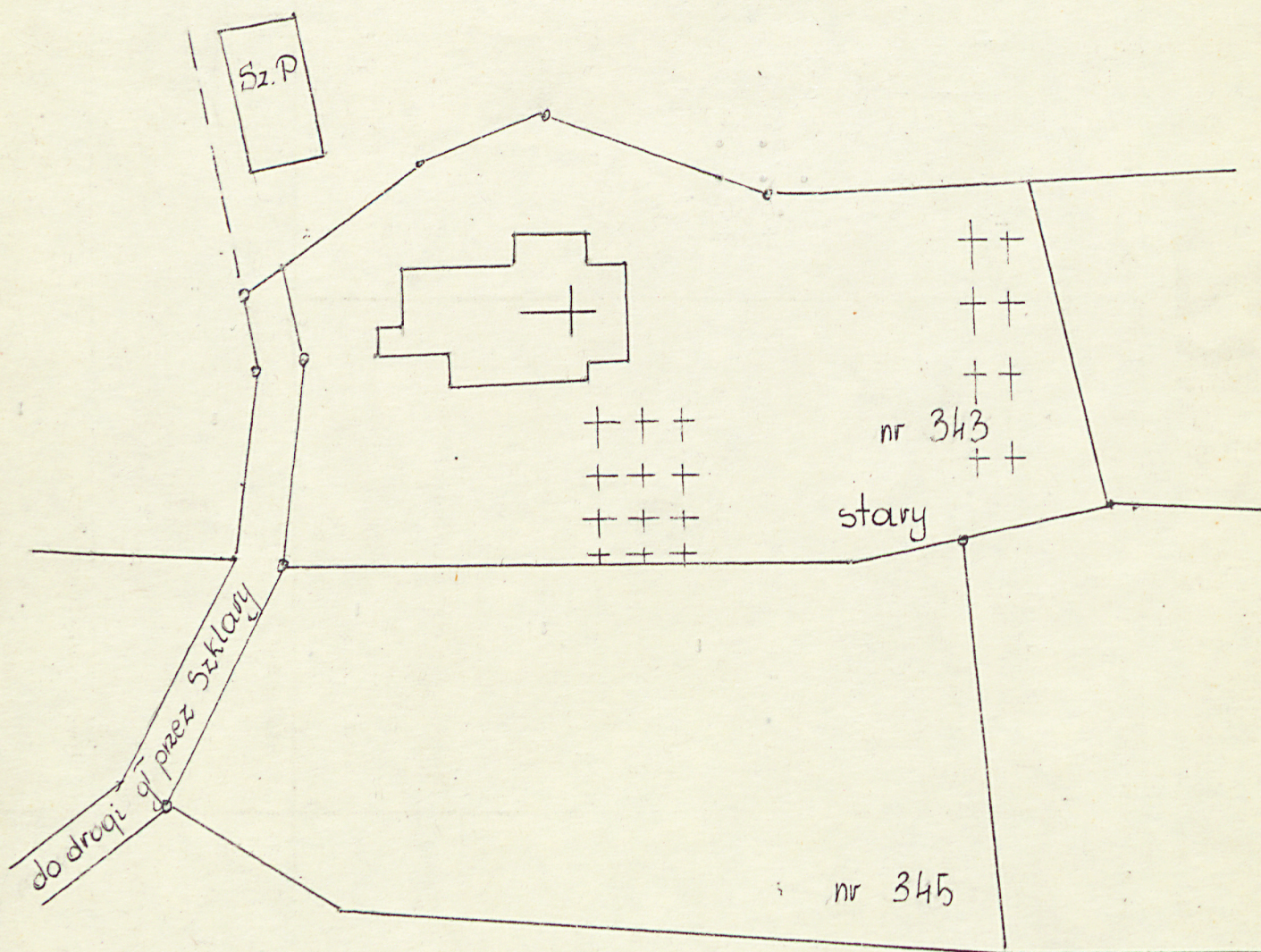
29. Inne uwagi służb konserwatorskich

30. Wypełnić:

1985.01.31

Data:
Maria Dobrzańska

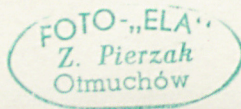
Skala 1:1000







Szkłany



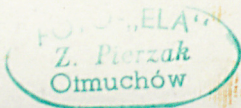
01 LUTY 1985



Hier ruhen in Gott
unsere liebe Mutter
Gutsbesitzerin
Jda Henkel
geb. Berfort
+ 29. 4. 1858
† 13. 9. 1933.
Mein Jesus Barmherzigkeit!

Jeden z najstarszych
nagrobków na cmentarzu
Szklany

01 LUTY 1985





Hier ruht in Gott
unser geliebte Mutter, Frau
des Hrn. Johann Baptist Schickel
geb. 1810
Maria
Theresia Schickel
geb. 1810
gest. 1878
alt 68 Jahre

Najstarszy nagrobek
na cmentarzu

Soklany

01 LUTY 1985

FOTO-„ELA”
Z. Pierzak
Otmuchów



Szkłany

01 LUTY 1985





Szkłany

01 LUTY 1985

FOTO-„ELA”
Z. Pierzak
Otmuchów