

Nr

A B C D E F G H I J K L M N O P R S T U V W X Y Z

96

1. Obiekt zabytkowy

Kamienica Rynek 8, Miasta 32 (St. Dekerta)
ob. muzeum warszawskie BARYCULOWSKA

2. Miejscowość

WARSZAWA

3. Wiek

XV? - XVII - XX

4. Styl

5. Kubatura m³

5.000.-

6. Powierzchnia w m²

a) zabytkowa:

b) użytkowa:

200

20. Przynależność administracyjna

a) województwo

warszawa

b) powiat

u

c) gmina

u

7. Materiał budowlany

przed zniszczeniem

po odbudowie

a) ściany

cegła

cegła

b) sklepienia

u

u

c) stropy

drewno ogumowane

d) więzania dachu

u

drewno

e) krycie dachu

dachów.

blacha

11. Ilość budynków

1

12. Ilość kondygnacji

4

13. Użytkowanie wnętrza według ilości:

a) izb mieszkalnych

—

b) innych pomieszczeń

13

c) piwnic

6

14. Grunty należące do zabytku:

ha

a) ogrody stylowe

b) sady i grunty uprawne

c) lasy

d) wody

e) inne

8. Wyposażenie architektoniczne

Cała elewacja a ul. b. g. restaurowana (antykowa) jak dawniej. Rest. dekoracji i klatka schodowa rekonstruowana

15. Przeznaczenie pierwotne budynku

mieszkalne

16. Użytkowanie w latach ubiegłych

u

17. Użytkowanie obecne

muzeum

18. Nadaje się do użycia na

1

9. Autorzy i data budowy i przebudowy

bud. XV. ? przebud. 1632

odbud. 1953 - St. Zaryn

19. Data, rodzaj i stopień zniszczeń i odbudowy

Data

O P I S

Zniszczenia %

Odbudowa %

VIII. 1939 r.

XI. 1939 r.

XII. 1945 r.

spalony i zburzony
odbudowany

70

70

10. Udostępnienie

1851 XV, XVI, 1633, 1852 Leoa Kallowski
State

1938 Jan Kochanowski Stanisław Kempel, 1947 50, 1952-53, Stanisław Zaryn

21. Stacja

Nazwa stacji

Odległość od stacji w km

a) kolejowa

warszawa

b) autobusowa

u

22. Właściciel i jego adres

Prez. St. R.N.

23. Użytkownik i jego adres

St. R.N.

24. Inwestor i jego adres

25. Rejestr zabytku Nr

504

1.07.1965

rok

miejsce przechowywania

26. Nazwa księgi hipotecznej

27. Nr hipoteczny

54

28. Akta

UK nr 504

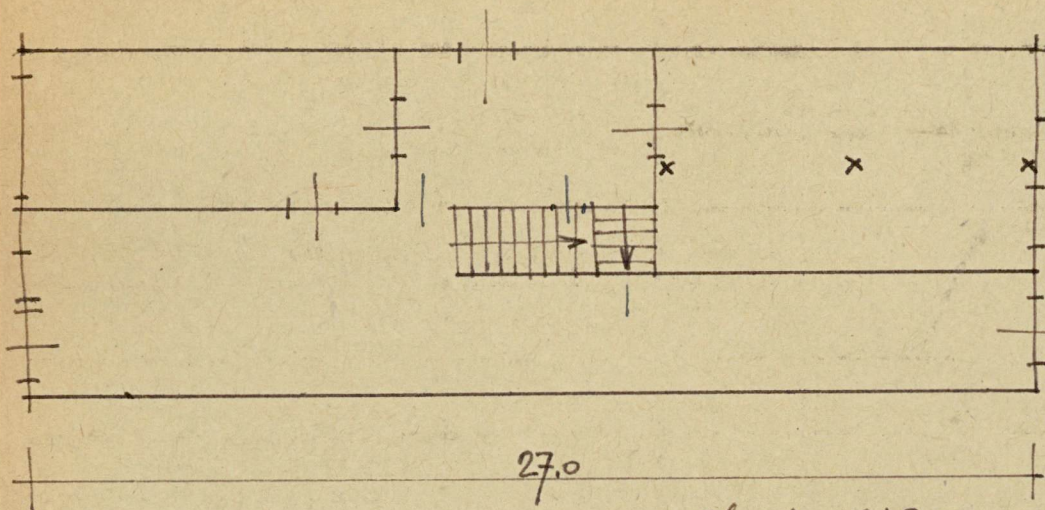
29. Fotografie

PIS i UK nr 504, w-w


30. Inwentaryzacja pomiarowa

Z Y X W V U T S R P O N M L K J I H G F E D C B A Nr

31. Szkic sytuacyjny, plan schematyczny, uwagi opisowe, fotografia



Skala 1:200



32. Przebieg prac konserwatorskich

Rok	Wyszczególnienie prac	Koszt tys. zł
90		

33. Koszty w tys. zł

Przewidywane

Rzeczywiste

34. Inspekcje

35. Uwagi różne

i restauracje

36. Wypełnił dnia 2.10.60
S/20 W. W. W.

37. Sprawdził dnia 22.10.1960

Zastępca Konserwatora

m. st. Warszawy

W. W. W.



Jedna z 2 kamienic na St. M. rekonstruowana i restaurowana
całkowicie. Możliwe było to ze wzgl. na muzealne przeznaczenie.
Klatka schod. drewn.

Nr

A

B

C

D

E

F

G

H

I

J

K

L

M

N

O

P

R

S

T

U

V

W

X

Y

Z

1. Obiekt zabytkowy

gank kamienicy Rynek St. Miasta 32

2. Miejscowość

WARSAWA

3. Wiek

XVII - XX

4. Styl

5. Kubatura m³

150.-

6. Powierzchnia w m²

15.-

a) zabytkowa:

b) użytkowa:

20. Przynależność administracyjna

a) województwo

Warszawa

b) powiat

4

c) gmina

4

7. Materiał budowlany

przed zniszczeniem

po odbudowie

a) ściany

cegła

cegła

b) sklepienia

4

4

c) stropy

drewn.

ograniczone

d) więzania dachu

drewn.

drewn.

e) krycie dachu

dachów

dachów

11. Ilość budynków

1

12. Ilość kondygnacji

3

13. Użytkowanie wnętrza według ilości:

a) izb mieszkalnych

—

b) innych pomieszczeń

2

c) piwnic

—

14. Grunty należące do zabytku:

ha

a) ogrody stylowe

b) sady i grunty uprawne

c) lasy

d) wody

e) inne

8. Wyposażenie architektoniczne

2 ławy w portenie, oparte na filarach i jednym słupie po stronie rekonstrukcji

15. Przeznaczenie pierwotne budynku

Kuchnia komunalna

16. Użytkowanie w latach ubiegłych

mieszkalne

17. Użytkowanie obecne

biuro

18. Nadaje się do użycia na

—

9. Autorzy i data budowy i przebudowy

bud. XVII?

odbud. 1957. St. Zarys

19. Data, rodzaj i stopień zniszczeń i odbudowy

Data

O P I S

Zniszczenia
%dbudowa
%

VIII. 1939 r.

XI. 1939 r.

XII. 1945 r.

1957

spalony i zbawiony

100

100

10. Udostępnienie

ograniczone

23. Użytkownik i jego adres

Sz. R. N.

24. Inwestor i jego adres

25. Rejestr zabytku Nr

504

rok

1.07.1965

miejsce przechowywania

26. Nazwa księgi hipotecznej

27. Nr hipoteczny

59

28. Akta

VK nr. 504

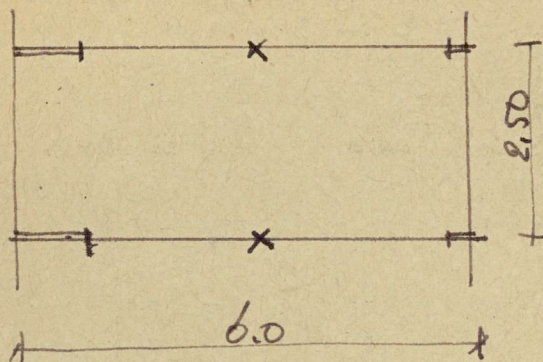
29. Fotografie

PKS i VK na ul. W-wy

30. Inwentaryzacja pomiarowa

31. Szkic sytuacyjny, plan schematyczny, uwagi opisowe, fotografia

skala 1:100



32. Przebieg prac konserwatorskich

Rok	Wyszczególnienie prac	Koszt tys. zł

33. Koszty
w tys. zł

Przewidywane

Rzeczywiste

34. Inspekcje

35. Uwagi różne

36. Wypełnił dnia

IX. 1960

37. Sprawdził dnia 22.10.1960

Zastępca Konserwatora
m. st. Warszawy

Krosin

Główny, Tęczyński Kamienica z bud. gospodarczym
obecnie pomieszczenia biurowe Archiwum
polskiego z Kamienica, Bayonków.