

1. Obiekt

809/7

WIEŻA CIŚNIEŃ (stacja wodociągowa nr 2)

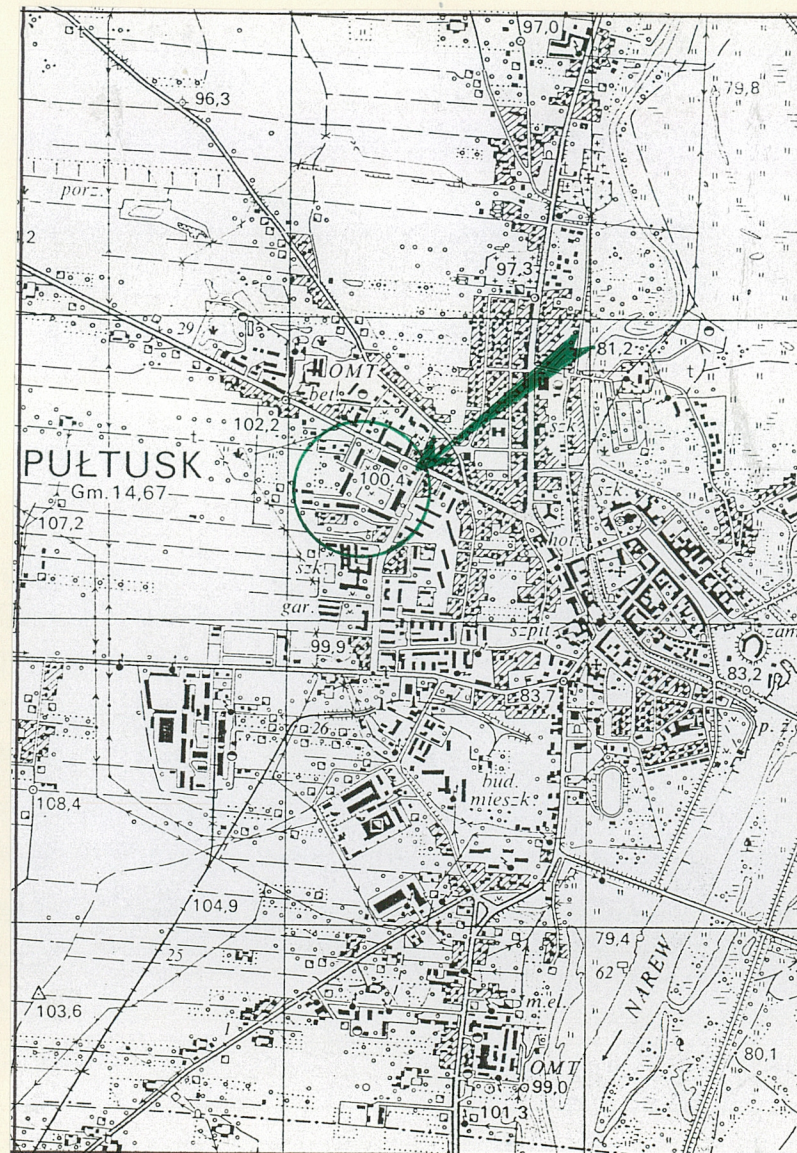
2. Czas powstania

XIX/XXw.

3. Miejscowość

P U Ł T U S K

11. Zdjęcia, rzut, przekrój, sytuacja, orientacja



4. Adres

Pułtusk
ul. Wojska Polskiego
nr alpoteczny
KW [redacted]

5. Przynależność administracyjna

województwo ciechanowskie
gmina Pułtusk

6. Poprzednie nazwy miejscowości

Poltowsko, Poltovsck,
Polthowsk, Pultowsco

7. Przynależność administracyjna
1 VI 1975

województwo warszawskie
powiat Pułtusk

8. Właściciel i jego adres

Skarb Państwa

9. Użytkownik i jego adres

Jednostka Wojskowa nr 2244
06-100 Pułtusk
ul. Wojska Polskiego

10. Rejestr zabytków

Nr 394 data 18.12.1996

A-307

12. Autorzy, historia obiektu, określenie stylu.

Początki obecności wojsk rosyjskich w Pułtusk wzmiankowane są na lata 30-te XIX w. Do lat 60-tych XIXw. wojsko kwaterowało w domach prywatnych. W ramach zmian koncepcji militarnej imperium ok. roku 1880 zapadły decyzje o budowie stałych koszar w garnizonach.

W 1894r. są już koszary, w których stacjonowały 2 i 6 bateria z 8 brygady artylerii polowej (z XV korpusu). Położone były one "blisko rzeki", ale na skarpie na gruntach folwarku Górki z dóbr Kleszewo. Postulowano wówczas wybrukowanie ulicy prowadzącej do rzeki (tam były stajnie)

Z 1897r. pochodzi wzmianka dotycząca problemów z pomieszczeniem 8 brygady artylerii polowej "bo Żydzi chcą remontować swoje domy i stawiać nowe na potrzeby wojska.

W 1905 roku zakończono prace przy budynku koszar dla 3 baterii z 8 brygady artylerii. Wykonawcy tych prac to Brym i Hausmann.

W latach 1907-10 w Pułtusk były:

- dowództwo 8 Dywizji Piechoty

(XV Korpusu) cd.wkładka

13. Opis (sytuacja, materiał i konstrukcja, rzut, bryła, elewacje, wnętrze i wyposażenie, instalacje).

SYTUACJA:

Obiekt usytuowany na terenie jednostki u zbiegu ulic Wojska Polskiego i Tyśiąclecia.

MATERIAŁ, KONSTRUKCJA:

Ściany - z cegły ceramicznej pełnej, nie tynkowane od zewnątrz, ostatnia kondygnacja późniejsza, drewniana

Więźba dachowa - drewniana

Dach płacki kryty papą.

Posadzki - betonowe

Okna - dwuskrzydłowe, sześciopolowe. Na najwyższej kondygnacji drewnianej dwuskrzydłowe z nadślemieniem.

RZUT:

Wieża założona na planie ośmioboku.

BRYŁA:

Zwarta o wysokości 4 kondygnacji. W części przyziemia szersza, oddzielona gzymsem międzykondygnacyjnym kostkowym. Część środkowa dwukondygnacyjna, nieco węższa zwieńczona gzymsem arkadowym. Całość wieńczy późniejsza drewniana jednokondygnacyjna nadbudówka.

Elewacje:

Opracowane naprzemiennie z otworami okiennymi i bez, ujęte w narożne lizeny. W części parteru boki bez otworów okiennych zdobione geometrycznymi płycinami grubości cegły. Nad wszystkimi oknami łukowe szerokie nadproża z klucze

WNĘTRZE:

Pozbawione elementów dekoracyjnych

WYPOSAŻENIE:

Obiekt wyposażony w instalacje: c.w., elektryczną.

14. Kubatura

571 m³

15. Powierzchnia użytkowa

66 m²

16. Przeznaczenie pierwotne

wieża ciśnień

17. Użytkowanie obecne

wieża ciśnień

19. stan zachowania (fundamenty, ściany zewnętrzne, ściany wewnętrzne, sklepienia, stropy, konstrukcje dachowe, pokrycie dachu, wyposażenie i instalacje)

Obiekt zachowany w dobrym stanie technicznym

18. Prace budowlane i konserwatorskie, ich przebieg i dokumentacja

Obiekt poddawany remontom bieżącym

20. Najpilniejsze postulaty konserwatorskie

21. Akta archiwalne (rodzaj akt, numer i miejsce przechowania)

24. Uwagi różne

25. Opracował

tekst Witold Bujakowski 11.1997 r.

..... imię, nazwisko, data, podpis

plany, rysunki

..... J.W.

..... imię, nazwisko, data, podpis

zdjęcia fotogr

..... J.W.

..... imię, nazwisko, data, podpis

miejsce przechowania negatywów

Karta po wypełnieniu podlega ochronie na podstawie przepisów prawa autorskiego

22. Bibliografia

- Kwerenda archiwalna miasta Pułtuska
- Kociszewski A.: 13 Pułk Piechoty.W-wa 1990

26. Adnotacje o inspekcjach, informacje o zmianach (daty, imiona i nazwiska wyjeżdżających)

23. Źródła ikonograficzne i fotografie (rodzaj, miejsca przechowania, signatury)

27. Załączniki

Wkładki - 2 szt.

1. Miejscowość	2. Obiekt (nazwa jak w karcie)	3. Zawartość wkładki (nazwa obiektu lub materiału uzupełniającego)
P U Ł T U S K	WIEŻA CIŚNIEŃ	Historia obiektu cd., sytuacja

12. HISTORIA OBIEKTU cd.

- dowództwo 2 brygady tej dywizji,
- 32 Aleksopolski pułk piechoty,
- 8 brygada artylerii polowej,
- mały oddział transportowy,
- mały magazyn

W 1910r. oddziały te zastąpiono 8 Rewelskim pułkiem piechoty z 2 Dywizji Piechoty, który stacjonował tu do wybuchu wojny w 1914 roku.

W czasie I wojny budynki koszar uległy poważnemu zniszczeniu przez Rosjan, Niemców i miejscową ludność.

W marcu 1921r. do Pułtuska przybył na swój stały pobyt 13 pułk piechoty. Natychmiast przystąpiono do prac remontowych. Szczególnie dobrym gospodarzem okazał się ppłk Jan Zientarski, który objął dowództwo pułku 9 września 1929r. W trakcie jego bytności w Pułtusku odremontowano cały teren koszar, wybrukowano ulice, obsadzono drzewami. Teren ogrodzono.

Od zakończenia II wojny światowej koszary były użytkowane przez wojsko polskie.

Obiekt nr 2 -wieża ciśnień pochodzi z tego samego okresu, co pozostałe obiekty koszarowe.

1. Miejscowość


P U Ł T U S K

2. Obiekt (nazwa jak w karcie)

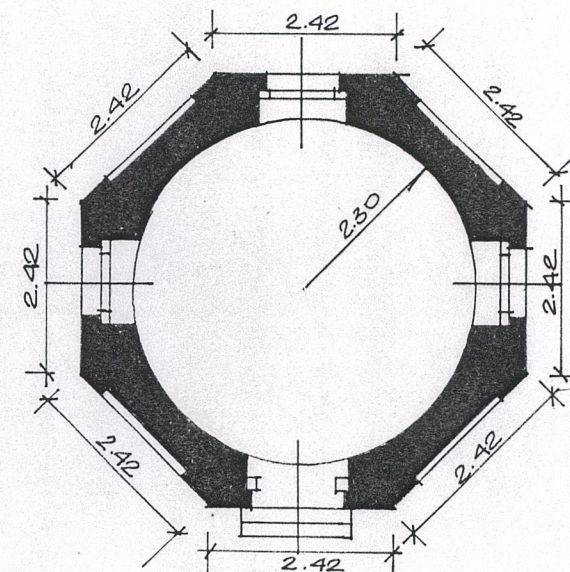
WIEŻA CIŚNIEN

3. Zawartość wkładki (nazwa obiektu lub materiału uzupełniającego)

Rzut przyziemia, fotografie



ELEWACJE



RZUT PRZYZIEMIA 1:100



ELEWACJE



OKNO