

KARTA EWIDENCYJNA ZABYTKU NIERUCHOMEGO WPISANEGO DO REJESTRU ZABYTKÓW

3. Miejscowość

P U Ł T U S K

1. Nazwa

**OGRODZENIE , w zespole Liceum Ogólnokształcącego
im. Piotra Skargi**

898/3

2. Czas powstania

**2 ćw. XIX w.,
ok. 1910 r., po 1945 r.**

4. Adres

**ul. Piotra Skargi 2
06-100 Pułtusk**

nr ewidencyjny działki 141, 142/2

nr księgi wieczystej

5. Przynależność administracyjna

województwo

mazowieckie

powiat

pułtusi

gmina

Pułtusk

6. Współrzędne geograficzne

N:52°42'23.16"

E:21°5'17.31"

7. Poprzednie nazwy miejscowości

Pułtusk

8. Właściciel i jego adres

**Starostwo Powiatowe Pułtusk
ul. Marii Skłodowskiej-Curie 11,
06-100 Pułtusk**

9. Użytkownik i jego adres

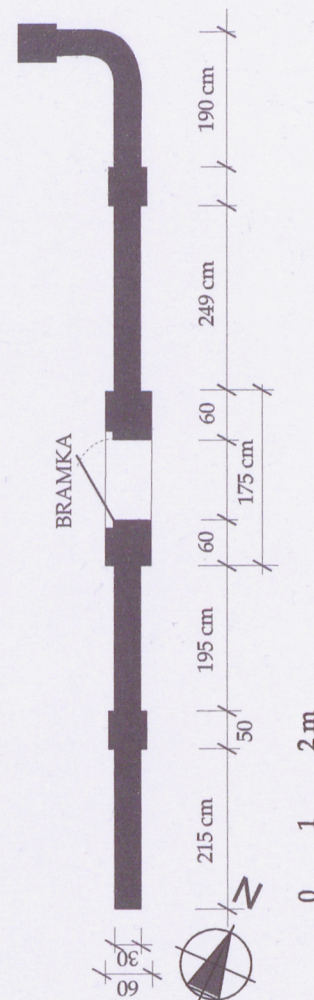
**Liceum Ogólnokształcące
ul. Ks. Piotra Ściegiennego 2
06-100 Pułtusk**

10. Formy ochrony

Rejestr zabytków: A - 1406

23.02.2018

**Studium uwarunkowań i kier. zagosp. przestrzennego
miasta Pułtusk, Uchwała Nr XL/588/2002 Rady Miasta
Pułtusk z dn. 8.VII.2002 r.**



12. Historia obiektu, autorzy, określenie stylu

Benedyktyni przybyli z Płocka do Pułtusa w 1781 r. W wyniku umowy z biskupem Michałem Jerzym Poniatowskim otrzymali kościół i budynki kolegium po kasacie Towarzystwa Jezusowego (jezuitach). W 1798 r. wybuchł pożar, który zniszczył budynki kolegium. W 1803 r. rozpoczęto budowę nowego klasztoru. Prace budowlane zakończono do 1819 r., prace wykończeniowe trwały do 1825 r. Następnie przystąpiono do wykonania nowego ogrodzenia. Ich obecny przebieg jest zgodny z planem sytuacyjnym kompleksu benedyktyńskiego z 1865 r., przecho- wywanym w Pułtuskim Archiwum. Bliżej nieokre- ślone ogrodzenie wzmiankowane w 1875 r. (pożar budynku szkoły, kościoła i znacznej części miasta). Gruntownie remontowane lub w znacznej części wymienione na pocz. XX w., (ok. 1910 r.). Remontowane lub częściowo odbudowane w 1946 r., po zniszcze- niach II wojny światowej, wówczas nieotynkowane. Ostatni remont kapitalny przeprowadzono w 2018 r. Wymieniono w znacznej części otynkowanie, prze- bito od strony ulicy Benedyktyńskiej nową bramę wjazdową.

Bez cech stylowych.

13. Opis (sytuacja, materiał i konstrukcja, rzut, bryła, elewacje, wnętrze, wyposażenie, instalacje)

SYTUACJA: zespół oświatowy - Liceum im. Piotra Skargi położone w centrum miasta, na czworobocznej działce siedli- skowej ograniczonej ul. Piotra Skargi (od wsch.), Benedyktyńską (od pn.), Gomulickiego (od zach.) oraz placem przy- kościelnym od pd. Budynek szkoły przy ul. Piotra Skargi, połączony łącznikiem z budynkiem sali gimnastycznej zajmującym środkową część działki. W pn.-środkowej części działki kort tenisowy, w zach. parking utwardzony cementową kostką. Działka ogrodzona od str. pd. ogrodzeniem z metalowej siatki na metalowych słupkach. Z pozostałych stron ceglany murem granicznym z bramami od strony ul. Benedyktyńskiej i bramką od strony ul. Piotra Skargi. Brama „stara” w narożniku ulic Benedyktyńska i Gomulickiego, brama nowa przesuwna obok starej od strony ul. Benedyktyńskiej.

BRAMA GŁÓWNA, BRAMA BOCZNA: murowane z cegły czerwonej, otynkowane. Daszki wieńczące ceglane i otyn- kowane. Skrzydła bramne z żelaza kutego.

Brama główna - jednoosiowa, dwufilarowa, z metalowymi dwuskrzydłowymi wieżami. Filary pięcioboczne, z głębokimi wrębami od strony wewnętrznej w który zawiasy (haki) zawieszenia skrzydeł bramnych. Czapy filarów zwieńczone ostrosłupowymi, spłaszczonymi wielobokami. Skrzydła bramne pełne, z metalowych teowników obłożonych obustronnie brytami blachy. Z nakładaną pasową dekoracją tworzącą kwadratowe pola. W polach od strony frontowej dodatkowe krzyżujące się pasy, w miejscu krzyżowania się pasów rozetki. Połączenia nitowane.

Brama boczna - w formie prostokątnej ceglanej ściany, wyższej od muru granicznego, nakrytej jednospadową czapą. Prześwit bramny prostokątny, z wrębami od wewnętrznej strony. Skrzydło bramne z żelaza kutego, prostokątne, z teownika, podzielone dodatkowo teownikiem na cztery pola wypełnione prostymi prętami. Od góry i dołu pasy blachy.

MUR CEMENTARNY: z cegły ceramicznej, w pełni otynkowany. Złożony z prostych słupów oraz pełnych przęseł. Słupy zwieńczone czapami z dwuspadowymi daszkami. Czapy przęseł jednospadowe, proste. W murze od strony ul. Benedyktyńskiej nowa brama wjazdowa utworzona poprzez usunięcie dwóch przęseł muru.

14. Kubatura	15. Powierzchnia użytkowa długość ok. 212 m	16. Przeznaczenie pierwotne ogrodzenie	17. Użytkowanie obecne ogrodzenie
18. Stan zachowania Ogólny stan obiektu - dobry, po remoncie.		18. Istniejące zagrożenia, najpilniejsze postulaty konserwatorskie Brak, obiekt w dobrym stanie zachowania.	

20. Akta archiwalne (rodzaj akt, numer i miejsce przechowywania)

21. Uwagi

22. Adnotacje o inspekcjach, informacje o zmianach (daty, imiona i nazwiska wypełniających)

22. Bibliografia

24. Opracowanie karty ewidencyjnej (autor, data i podpis)

Tekst mgr inż. arch. Dagmara Maraśkiewicz, VIII. 2019 r. *Dm*

Plany, rysunki mgr inż. arch. Dagmara Maraśkiewicz, VIII. 2019 r. *Dm*

Fotografie mgr inż. arch. Dagmara Maraśkiewicz, VIII. 2019 r. *Dm*

Miejsce przechowywania negatywówWUOZ..w..Warszawie.Delegatura.w.Ciechanowie....

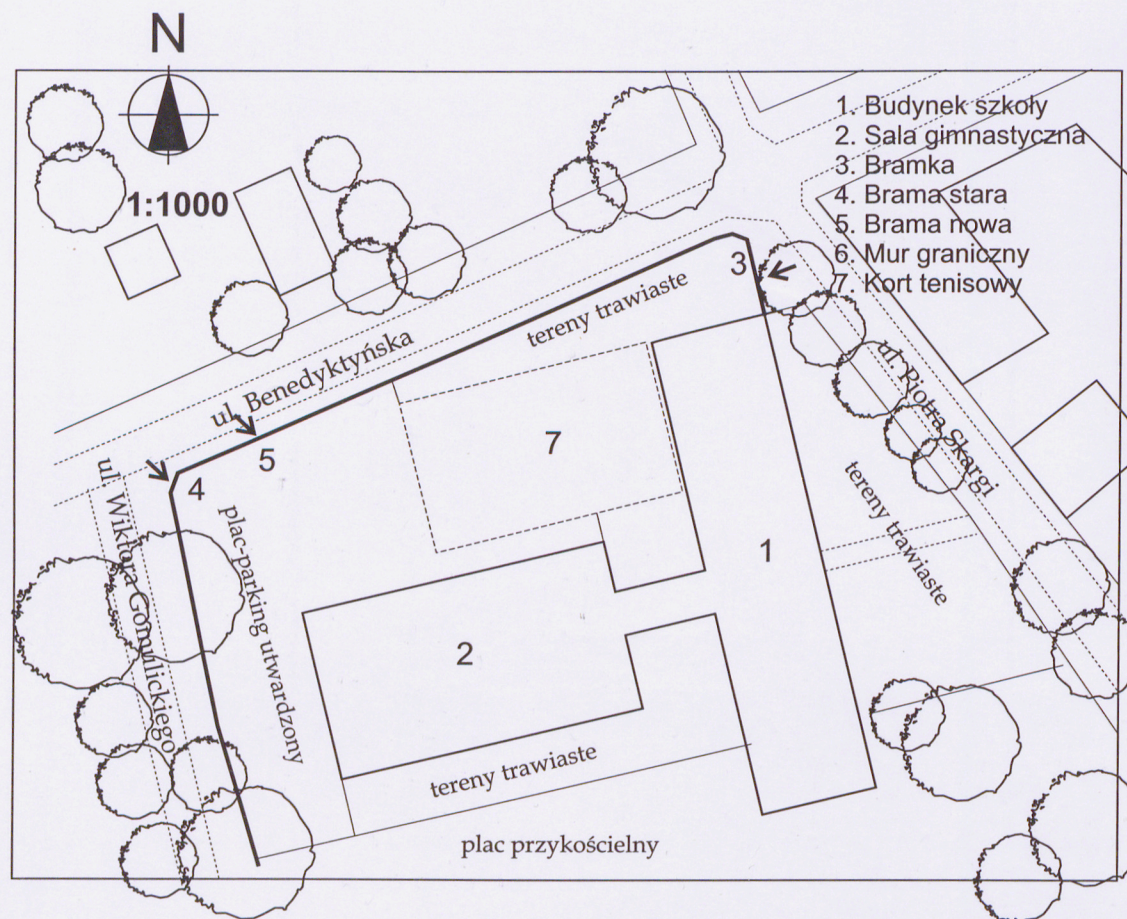
Karta po wypełnieniu podlega ochronie na podstawie przepisów prawa autorskiego

23. Źródła ikonograficzne (rodzaj, sygnatura i miejsce przechowywania)

25. Załączniki

ZAŁĄCZNIK DO KARTY EWIDENCYJNEJ NR 1

1. Miejscowość	PULTUSK	5. Nazwa zabytku (jak w karcie), adres	6. Zawartość załącznika
2. Gmina	Pułtusk	OGRODZENIE, w zespole Liceum Ogólnokształcącego im. Piotra Skargi ul. Piotra Skargi 2, 06-100 Pułtusk	fotografie, plany
3. Powiat	pułtuski		
4. Województwo	mazowieckie		



Opis fotografii:

1. Bramka boczna od str. ul. P. Skargi,
2. Widok ogólny od str. pn.-wsch.,
- 3-4. Mur graniczny od str. ul. Benedyktyńskiej,
- 5-6. Bramka boczna,
- 7-8. Brama główna,
9. Mur graniczny od str. ul. Benedyktyńskiej,
10. Mur graniczny od str. ul. Gomulickiego.


[Signature]



3



4



ZAŁĄCZNIK DO KARTY EWIDENCYJNEJ NR 2

PUŁTUSK	5. Nazwa zabytku (jak w karcie), adres OGRODZENIE, w zespole Liceum Ogólnokształcącego im. Piotra Skargi ul. Piotra Skargi 2, 06-100 Pułtusk	6. Zawartość załącznika fotografie
Pułtusk		
pułtuski		
mazowieckie		



6

5

Opracowanie załącznika (data i podpis)
mgr inż. arch. Dagmara Maraśkiewicz, VIII. 2019 r.

Dag



7



8



9



10