

1. Obiekt

Fort II. Tradycja. Twierdza Modlin

738/76/6/15

lewy

2. Czas powstania

1912-1914

3. Miejscowość

Nowy Modlin KOLEWO

4. Adres

w pld.barku, u jego zbiegu
z szją fortu
nr hipoteczny

5. Przynależność administracyjna

województwo warszawskie

gmina Pomiechówek

pow. NOWY DWÓR

6. Poprzednie nazwy miejscowości

Nowy Modlin

7. Przynależność administracyjna

1 VI 1975

województwo warszawskie

powiat Nowy Dwór Mazowiecki

8. Właściciel i jego adres

Wojskowy Rejonowy Zarząd
Kwaterunkowo-Budowlany
Warszawa ul. Koszykowa 82

9. Użytkownik i jego adres

J.W.2121 Modlin

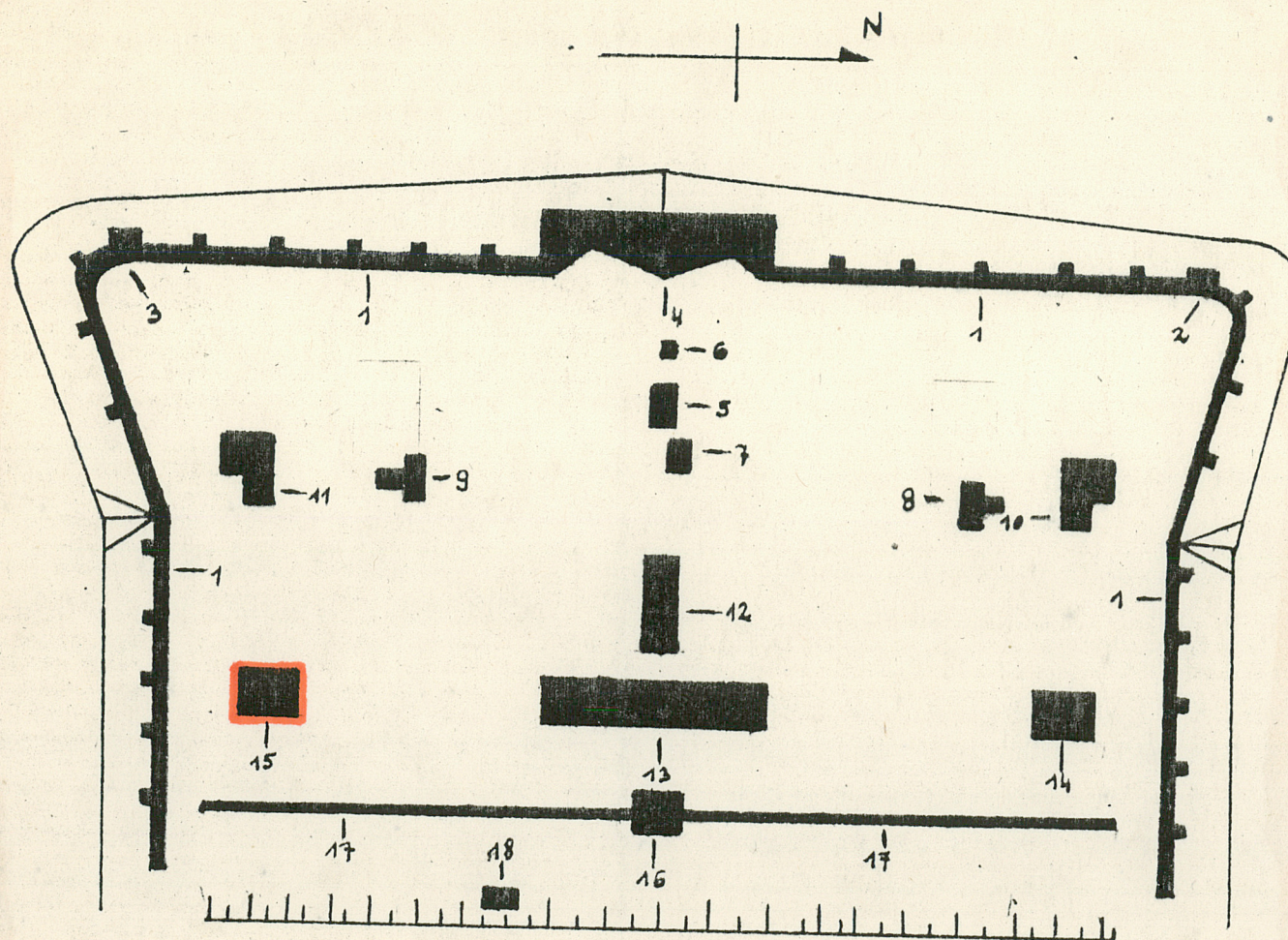
10. Rejestr zabudowy

Nr

1177

data

8/03/2013



1:2000

Schemat fortu: 15 - tradycja.

12. Autorzy, historia obiektu, określenie stylu.

Zbudowany w latach 1912-1914
pod kierunkiem ros. generała
N.A. Bujnickiego.

Wykorzystawany w walkach I i II
wojny światowej.

Położony na terenie użytkowanym
przez LWP. Nieużytkowany.

Zbudowany w stylu tego typu
rosyjskich obiektów fortyfika-
cyjnych na bazie projektów
K.J. Wieliczko.

13. Opis (sytuacja, materiał i konstrukcja, rzut, bryła, elewacje, wnętrze wg oszaźenie. instalacje)

Usytuowany w pld. barku fortu, u jego zbiegu z szczytą - na skarpie.

Fasadą zwrócony na wschód. Zbudowany z betonu, kamienia i stali.

Nakryty nasypem ziemnym. Konstrukcja wylewana betonowa.

Założony na planie dwóch połączonych prostopadłe prostokątów.

Bryła rozczołkowana.

Fasada profilowana uskokowo, zwieńczona gzymsem.

W jej pln. części dwa wejścia do przelotni.

Dalej w kierunku pld. w wysuniętym na wsch. ryzalicie trzy wąskie
otwory strzelnicze.

W jej części pld. cztery duże otwory strzelnicze dla dział
skierowane na pld.

Wewnątrz z przelotni wejście do korytarza komunikacyjnego.

Z jego lewej i prawej strony dwie izby gotowości bojowej.

Z izby z prawej strony korytarza - poterna do schronu pogotowia II.

Dalej z korytarza komunikacyjnego wejście do dużej izby ogniowej

z przeznaczeniem do walki artyleryjskiej.

Z niej na lewo wejście do małej izby ogniowej umieszczonej w ryzalicie.

Sklepienia kolebkowe. Brak instalacji elektrycznej i sanitarnej.

<p>14. Kubatura</p> <p>ok. 450m³</p>	<p>15. Powierzchnia użytkowa</p> <p>ok. 200 m²</p>	<p>16. Przeznaczenie pierwotne</p> <p>militarne</p>	<p>17. Urzycowanie obecne</p> <p>nieużytkowany</p>
<p>18. Prace budowlane i konserwatorskie, ich przebieg i dokumentacja</p>		<p>19. stan zachowania (fundamenty, ściany zewnętrzne, ściany wewnętrzne, sklepienia, stropy, konstrukcje dachowe, pokrycie dachu, wyposażenie i instalacje)</p> <p>Dobry.</p> <p>Mury zachowane w całości, jedynie ubytki po uderzeniach pocisków.</p> <p>Wnętrza bielone.</p> <p>Brak stalowych elementów wyposażenia budowli (np. lawety, drzwi pancerne, okiennice pancerne).</p> <p>Nasyp ziemny porośnięty drzewami i krzewami.</p> <p>20. Najpilniejsze postulaty konserwatorskie</p> <ol style="list-style-type: none"> 1. Umieścić tablicę informacyjną 2. Przywrócić pierwotny wygląd obiektu 3. Uzgodnić z właścicielem obiektu doraźne sposoby konserwacji obiektu 	

21. Akta archiwalne (rodzaj akt, numer i miejsce przechowania)

24. Uwagi różne

22. Bibliografia

1. Denkschrift Nowogeorgijewsk und Segershe Nr 46
Berlin 1914
2. A. Gruszecki Dokumentacja historyczna dla
Twierdzy w Modlinie i Dąblinie. Warszawa 1967
3. J. Jastrzębski Obrona Modlina w r. 1915
Warszawa 1926
4. ~~X. X. X.~~ Armia Rosyjska. Studium Militarne
Kraków 1887

23. Źródła ikonograficzne i fotografie (rodzaj, miejsca przechowania, sygnatury)

25. Opracował

mgr Leszek Jaszewski 2 III 1988

tekst

imię, nazwisko, data, podpis

plany, rysunki

mgr Leszek Jaszewski 2 III 1988

imię, nazwisko, data, podpis

zdjęcia fotogr

mgr Leszek Jaszewski 2 III 1988

imię, nazwisko, data, podpis

miejsce przechowania negatywów

PP PKZ O) KAN PDNH

Karta po wypełnieniu podlega ochronie na podstawie przepisów prawa autorskiego

26. Adnotacje o inspekcjach, informacje o zmianach (daty, imiona i nazwiska wypełniających)

27. Załączniki

Wkładki I i II

1. Miejscowość

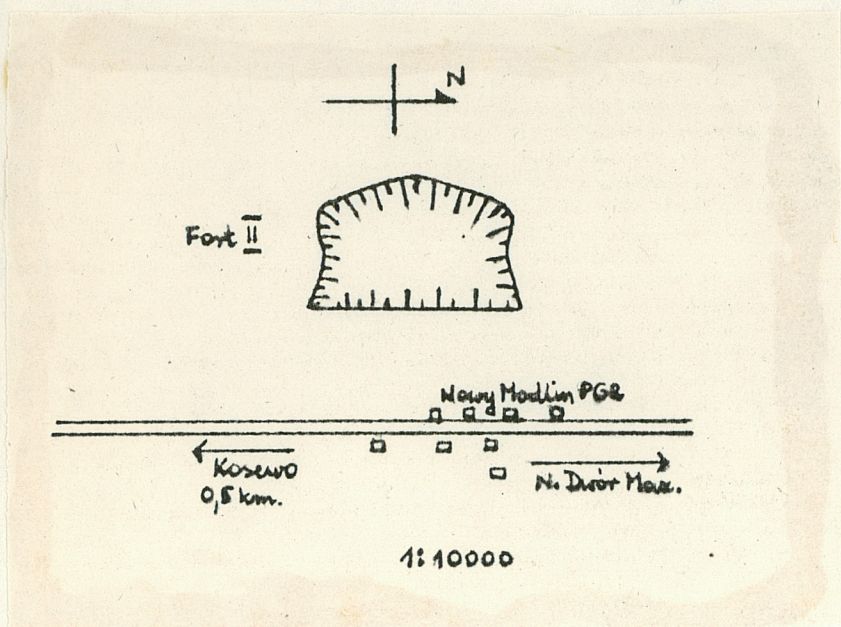
Nowy Modlin

2. Obiekt (nazwa jak w karcie)

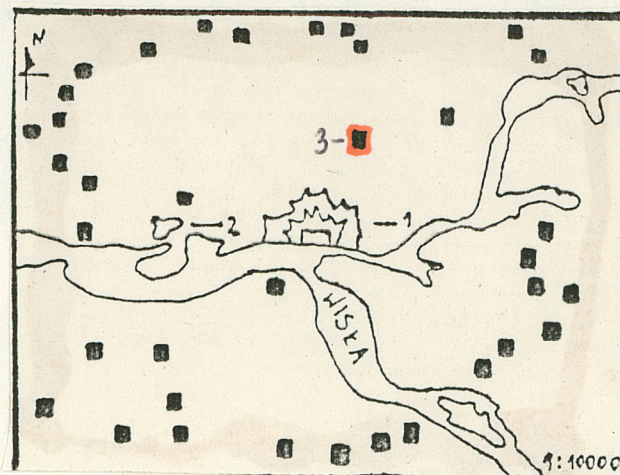
Tradycja
Fort II. Twierdza Modlin

3. Zawartość wkładki (nazwa obiektu lub materiału uzupełniającego)

zdjęcia, plan sytuacyjny, plan orientacyjny



Plan sytuacyjny Fortu II.



Twierdza Modlin. Rzp. zg. w. typowa.
1 - Cytadela
2 - Zamek
3 - Fort II.



Widok od pód. na pód. elewację
tradycja.

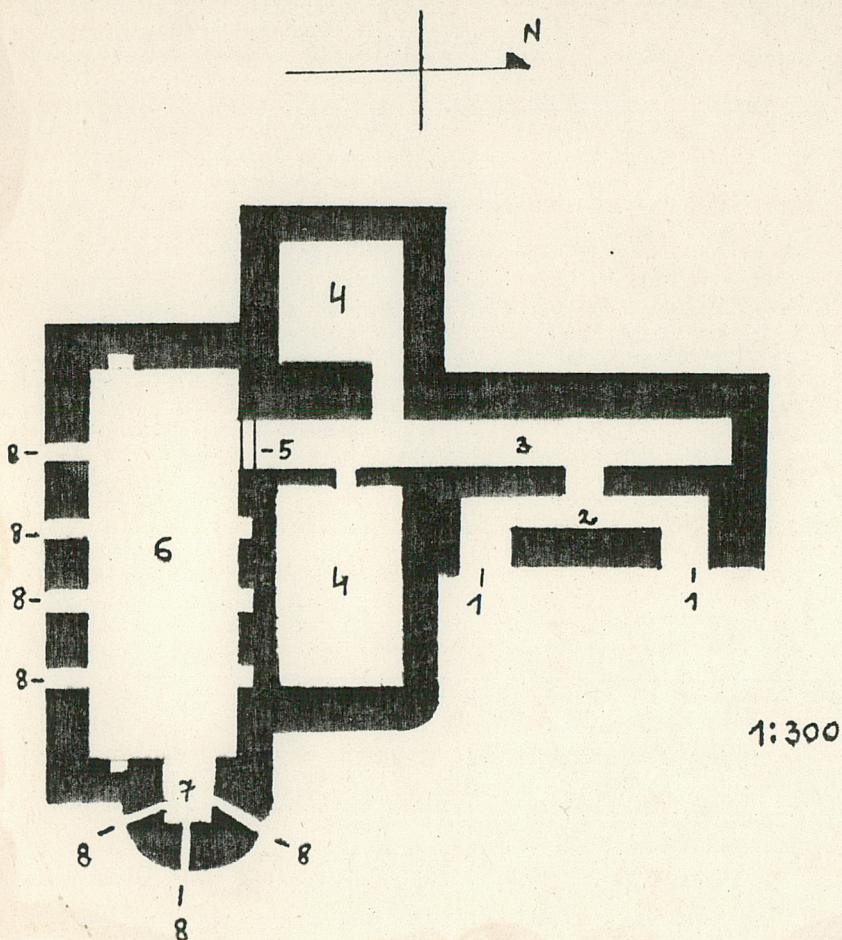
Wkładkę założył: mgr Leszek Jaszewski 2 III 1988

(imię, nazwisko, data)

PP PKZ O) KAM PDNH

Miejsce przechowywania negatywów:

1. Miejscowość Nowy Modlin	2. Obiekt (nazwa jak w karcie) Tradycja Fort II. Twierdza Modlin	3. Zawartość wkładki (nazwa obiektu lub materiału uzupełniającego) zdjęcia, rzut przyziemia
-------------------------------	--	--



Rzut przyziemia:
1 - wejście do prelatni
2 - prelatnia
3 - korytarz
4 - izba gotowości bojowej
5 - schody
6 - izba dyktando
7 - izba agentów
8 - otwory strzelnicze



Widok od pni. wch. na fasadę prelatni



Widok od wch. na rytyt.

Wzór ODZ 1978 r.

mgr Leszek Jaszewski 2 III 1988

Wkładkę założył: _____

(imię, nazwisko, data)

Miejsce przechowywania negatywów: _____

OZGraf. Z.P. Ostróda zam. 699 nakł. 23.600

PP PKZ O) KAM PDNH