

1. Obiekt

KOSEWO
Fort II. Kaponiera barkowa przeciwskarpowa. Twierdza Modlin
738/64/6/3 *modlin*

2. Czas powstania

~~1879-1882~~
1912-1914

3. Miejscowość

Nowy Modlin

4. Adres

w płn. barku fortu-w galerii.
u zbiegu z czołem
nr hipoteczny

5. Przynależność administracyjna

województwo warszawskie

gmina Pomiechówek

pow. NOWY DWÓR

6. Poprzednie nazwy miejscowości

Nowy Modlin

7. Przynależność administracyjna
I VI 1975

województwo warszawskie

powiat Nowy Dwór Mazowiecki

8. Właściciel i jego adres

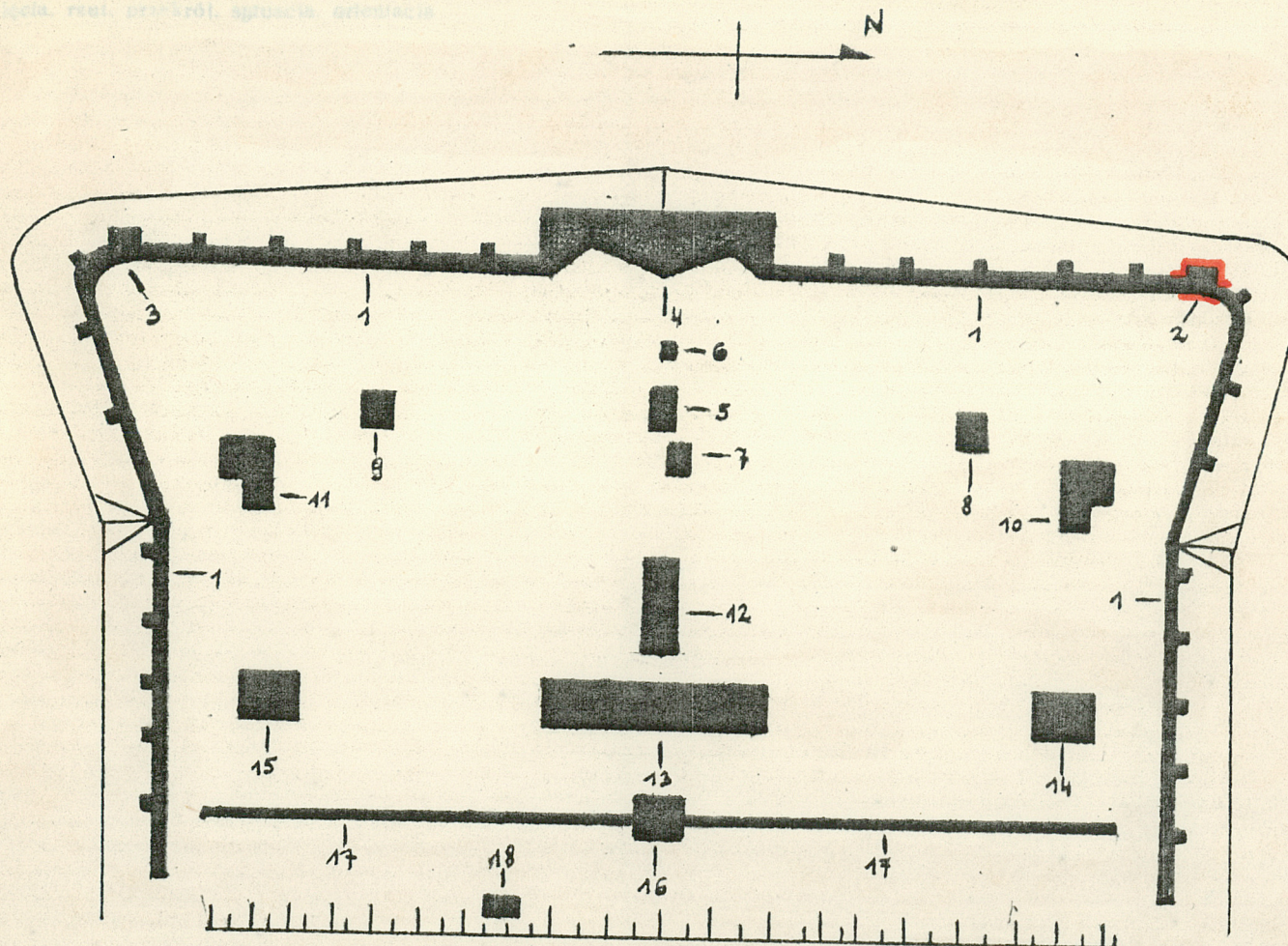
Wojskowy Rejonowy Zarząd
Kwaterunkowo-Budowlany
Warszawa ul. Koszykowa 82

9. Użytkownik i jego adres

J.W. 2121 Modlin

10. Rejestr zabytków

Nr A-1127 data 8.03.2013



1:2000

Schemat fortu: 2-kaponiera barkowa przeciwskarpowa

12. Autorzy, historia obiektu, określenie stylu.

Zbudowana w latach 1912-1914
pod kierunkiem rosyjskiego gen.
N.A. Bujnickiego.

Połączona galerią kontrminową
z kaponierą czołową, miała za zadanie
w sprzężeniu z kaponierą barko-
wą skarpową bronić fosy prawego
barku (płn.) fortu.

Wykorzystywana w I i II wojnie
światowej.

Obecnie użytkowana przez J.W.2121.
W stylu rosyjskich fortyfikacji
w typie projektów K.J. Wieliczko.

13. Opis (sytuacja, materiał i konstrukcja, rzut, bryła, elewacje, wnętrze, wyoszaenie, instalacje)

Usytuowana w przeciwskarpie prawego (płn.) barku u jego zbiegu z czołem
zwrócona fasadą na płd. Włączona w obieg galerii kontrminowej.

Zbudowana z betonu i stali. Nakryta nasypem ziemnym.

Konstrukcja wylewana betonowa na stłowym zbrojeniu.

Na rzucie prostokąta. Bryła zwarta.

Prostokątna nieskomplikowana budowla o trzech otworach strzelniczych
w fasadzie. Zakończona wydatnym gzymsem w kształcie okapu o zaokrąglonym
profilu. Wewnątrz mała izba ogniowa i szalet.

Połączona x korytarzem galerii kontrminowej z kaponierą czołową.

Sklepienie kolebkowe.

Brak instalacji elektrycznej.

14. Kubatura

ok. 22 m³

15. Powierzchnia użytkowa

10 m²

16. Przeznaczenie pierwotne

militarne

17. Urzycowanie obecne

J.W. 2121

18. Prace budowlane i konserwatorskie, ich przebieg i dokumentacja

19. stan zachowania (fundamenty, ściany zewnętrzne, ściany wewnętrzne, sklepienia, stropy, konstrukcje dachowe, pokrycie dachu, wyposażenie i instalacje)

Dobry.

W fasadzie ubytki muru - ślady po pociskach

20. Najpilniejsze postulaty konserwatorskie

1. Umieścić tablicę informacyjną
2. Przywrócić pierwotny wygląd obiektu
3. Uzgodnić z właścicielem obiektu doraźne sposoby konserwacji obiektu.

21. Akta archiwalne (rodzaj akt, numer i miejsce przechowania)

24. Uwagi różne

22. Bibliografia

1. Denkschrift Nowogeorgijewsk und Segershe Nr 46
Berlin 1914
2. A. Gruszecki Dokumentacja historyczna dla
Twierdzy w Modlinie i Dęblinie. Warszawa 1967
3. J. Jastrzębski Obrona Modlina w r. 1915
Warszawa 1926
4. Y. Ż. X. Armia Rossyjska. Studium Militarne.
Kraków 1887

23. Źródła ikonograficzne i fotografia (rodzaj, miejsca przechowania, sygnatury)

25. Opracował

tekst mgr Leszek Jaszewski 15 XI 1987r.

plany, rysunki mgr Leszek Jaszewski 15 XI 1987r.

zdjęcia fotogr mgr Leszek Jaszewski 15 XI 1987r.

miejsce przechowania negatywów PP PKZ O) KAM PDNH

Karta po wypełnieniu podlega ochronie na podstawie przepisów prawa autorskiego

26. Adnotacje o inspekcjach, informacje o zmianach (daty, imiona i nazwiska wypełniających)

27. Załączniki

Wkładki I i II

1. Miejscowość

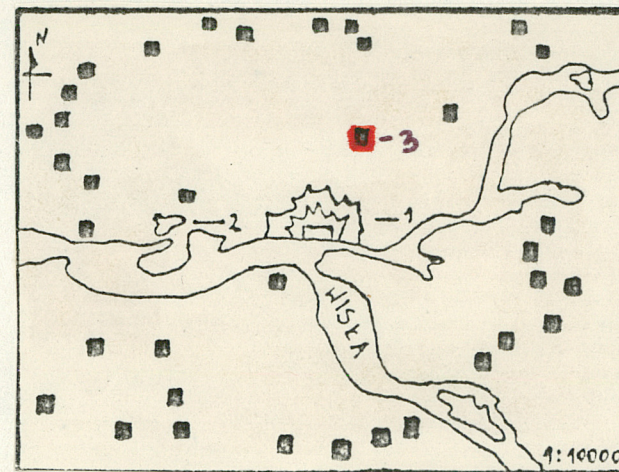
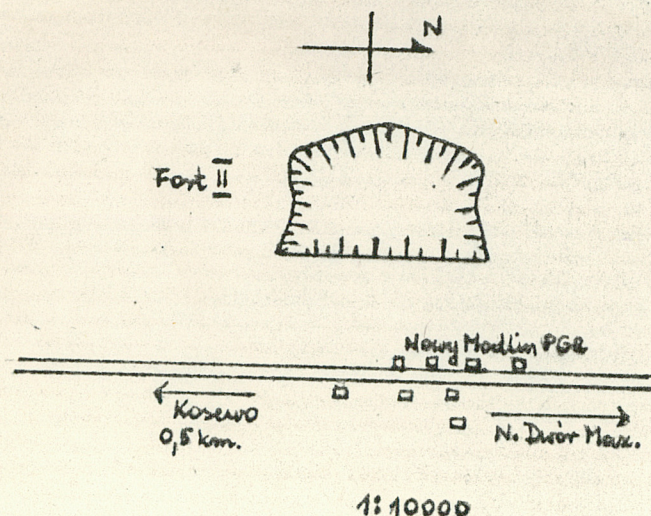
Nowy Modlin

2. Obiekt (nazwa jak w karcie)

Fort II. Kaponiera barkowa
przeciwsłoneczna. Tw. Modlin

3. Zawartość wkładki (nazwa obiektu lub materiału uzupełniającego)

zdjęcia, plan sytuacyjny, plan orientacyjny



Twierdza Modlin. Rys. wg J. Jędraka.
1- Cytadela
2- Zalozczenie
3- Fort II

Plan sytuacyjny fortu.



Kaponiera barkowa. Widok od wsch.

Wkładkę założył: mgr Leszek Jaszewski 15 XI 1987r.

(imię, nazwisko, data)

Miejsce przechowywania negatywów: PP PKZ O) KAM P-DNH

OZGraf. Z.P. Ostróda zam. 699 nakł. 23,600

Wzór ODZ 1978 r.

1. Miejscowość

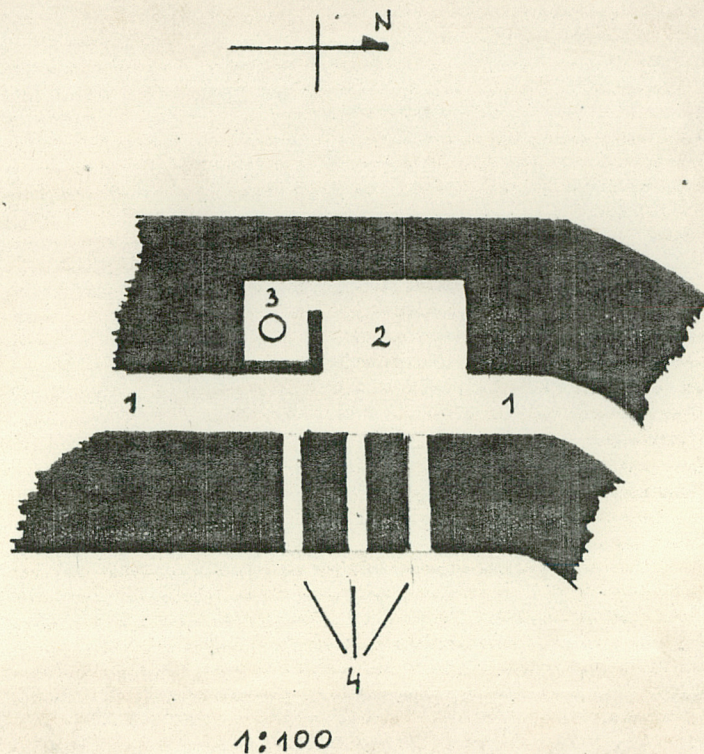
Nowy Modlin

2. Obiekt (nazwa jak w karcie)

Fort II. Kaponiera barkowa
przeciwskarpowa. Tw. Modlin

3. Zawartość wkładki (nazwa obiektu lub materiału uzupełniającego)

zdjęcia, rzut przyziemia



Rzut przyziemia:
1 - kontener galerii
2 - izba ogólna
3 - szalet
4 - otwory strzelnicze



Kaponiera barkowa, widok od tyłu.

Wkładkę założył: mgr Leszek Jaszewski 15 XI 1987r.

(imię, nazwisko, data)

PP PRZ O) KAM PDNH

Miejsce przechowywania negatywów:

OZGraf. Z.P. Ostróda zam. 699 nakł. 23,500

Wzór ODZ 1978 r.