

1. Obiekt

Kaponiera przeciwkarpowa, jednostronna fortu XVIa

738/244/24/3

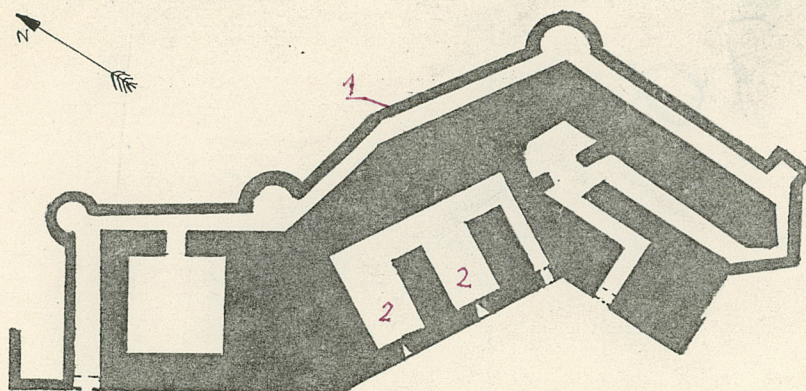
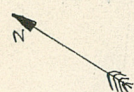
Twierdza Modlin

Ubranie: PORT XVI

2. Czas powstania
1912-1914

3. Miejscowość
POMIECHÓWEK
d. CZARNOWO

11. Zdjęci



ok 1:500

Szkic rzutu.
1-chodnik przeciwminowy
2-izby ogniowe

4. Adres

w przeciwskarpie czoła i wschod-
niego barku fortu XVIa
nr hipoteczny

5. Przynależność administracyjna

województwowarszawskie

gmina.....Pomiechówek
pow. NOWY DWÓR

6. Poprzednie nazwy miejscowości

7. Przynależność administracyjna
przed 1 VI 1975

województwowarszawskie

powiat.....Nowy Dwór Mazowiecki

8. Właściciel i jego adres

Wojskowy Rejonowy Zarząd
Kwaterunkowo-Budowlany
Warszawa ul. Koszykowa 82

9. Użytkownik i jego adres

nieużytkowana

10. Rejestr zabytków

Nr data



Widok ogólny od zachodu.



Wejście do chodnika przeciwminowego.
Widok od południa.

12. Autorzy, historia obiektu, określenia stylu.

Wznoszona wraz z fortem od roku 1912.

Związana z typem kaponiery przeciwskarpowej, o rozwiniętym systemie przeciwminowym, wypracowanym przez rosyjskich fortyfikatorów na bazie doświadczeń z oblężenia Sewastopola w roku 1854.

13. Opis (sytuacja, materiał i konstrukcja, rzut, bryła, elewacje, wnętrze, wyposażenie, instalacje)

Kaponiera jednostronna z oddzielnym chodnikiem przeciwminowym, położona w przeciwskarpie czoła i wschodniego barku. Wykonana z cegły, kamienia i stali. Przekryta spłaszczoną kolebką. Posadzki betonowe. Drzwi pancerne stalowe. Budowla jednokondygnacyjowa. Elewacja o prostej linii stropu przechodzącej w półkolistą nad umieszczonym w czołe wejściem do chodnika przeciwminowego, wielokrotnie załamane, przebiegającego na dwóch poziomach (przejście do poziomu wyższego po stalowej drabinie) z którego wyjście w barku. Obok, w linii czoła wejście do izb ogniowych, wydzielonych prostokątnego pomieszczenia betonowymi ścianami, na rzucie litery E. Przed kaponierą, w betonowym szybie dzwon pancerny. Dzieło pozbawione zakrytej komunikacji z chodnikiem przeciwminowym i kazamatami w wale czołowym.

14. Kubatura

ok 250m³

15. Powierzchnia użytkowa

ok 100m²

16. Przeznaczenie pierwotne

obiekt wojskowy

17. Użytkowanie obecne

nieużytkowana

18. Prace budowlane i konserwatorskie, ich przebieg i dokumentacja

19. stan zachowania (fundamenty, ściany zewnętrzne, ściany wewnętrzne, sklepienia, stropy, konstrukcje dachowe, pokrycie dachu, wyposażenie i instalacje)

Obiekt zachowany dobrze. Stan techniczny murów i sklepień dobry. Dolna część chodnika przeciwwminowego silnie zawilgocona. Zachowane drzwi pancerne. Dzwon pancerny pozbawiony kopuły. Pokrycie ziemne miejscami uszkodzone.

20. Najpilniejsze postulaty konserwatorskie

1. Odwodnić wnętrze.

21. Akta archiwalne (rodzaj akt, numer i miejsce przechowywania)

24. Uwagi różne

22. Bibliografia

1. A. Witold Alexandrowicz, Rozwój historyczny fortyfikacji w zarysie, Toruń 1924.
2. A. Gruszecki, Twierdza Modlin, Warszawa 1967.
3. J. L. Jastrzębski, Obrona Modlina w roku 1915, Warszawa 1926.

23. Źródła ikonograficzne i fotografia (rodzaj, miejsce przechowywania, sygnatury)

25. Opracował

tekst..... mgr A. Stepień 29-VI-1986 r.

imię, nazwisko, data, podpis

plany, rysunki..... mgr A. Stepień 29-VI-1986 r.

imię, nazwisko, data, podpis

zdjęcia fotogr..... mgr A. Stepień 25-VI-1986 r.

imię, nazwisko, data, podpis

miejsce przechowywania negatywów..... PP PKZ O) KAM

Karta po wypełnieniu podlega ochronie na podstawie przepisów prawa autorskiego

26. Adnotacje o inspekcjach, informacje o zmianach (daty, imiona i nazwiska wypełniających)

27. Załączniki

1. Kaponiera przeciwsłupowa jednostronna fortu XVIa-schemat fortu oraz schemat twierdzy Modlin.

1. Miejscowość

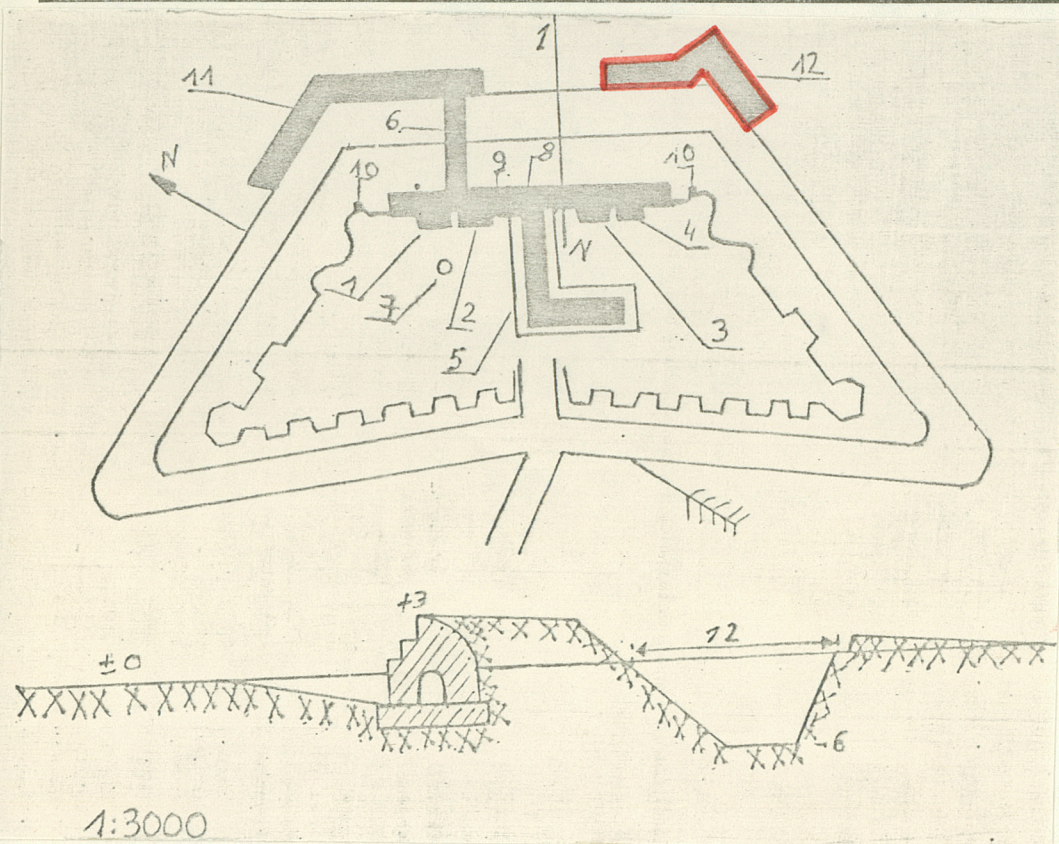
CZARNOWO

2. Obiekt (nazwa jak w karcie)

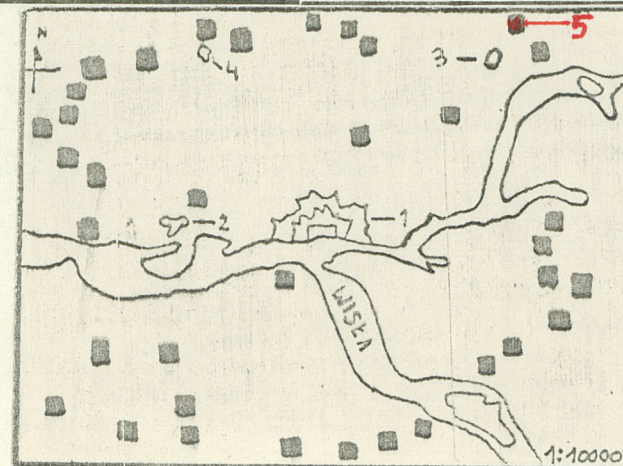
Kaponiera przeciwskarpowa jednostronna fortu XVIa

3. Zawartość wkładki (nazwa obiektu lub materiału uzupełniającego)

Schemat fortu oraz schemat twierdzy Modlin.



Schemat fortu wg Jastrzębskiego.
12. Kaponiera przeciwskarpowa jednostronna.



Schemat twierdzy Modlin.
Rys. wg Łysiaka.
1. Cytadela.
2. Zakroczym.
3. Pomiechówek.
4. Goławice.
5. Fort XVIa.

Wkładkę założył: mgr A. Stępień V 1987
(imie, nazwisko, data)

Miejsce przechowywania negatywów: PP PKZ O) KAM