

A B C D E F G H I J K L L M N O P R S T U V W X Y Z

Nr MAZOWIECKIE

1. Obiekt

KOŚCIÓŁ PAR. P.W. ŚWIĘTEJ TRÓJCY

2. Czas powstania

1593-1595

3. Miejscowość

G R U D E K

4. Adres Grudek

nr hipoteczny

5. Przynależność administracyjna

województwo radomskie

gmina Policzna

6. Poprzednie nazwy miejscowości

7. Przynależność administracyjna
przed 1 VI 1975

województwo kieleckie

powiat kozienicki

8. Właściciel i jego adres

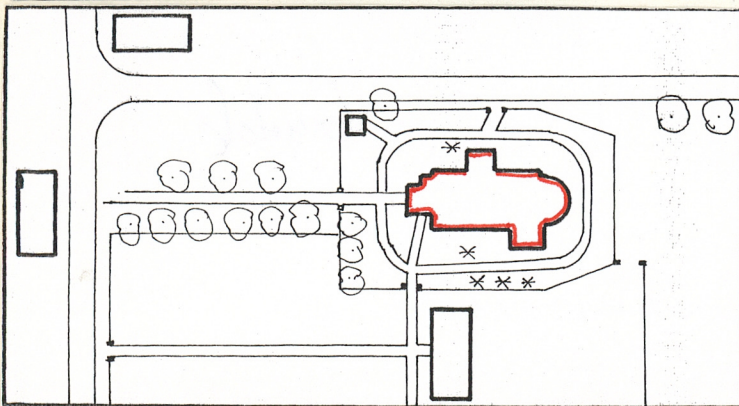
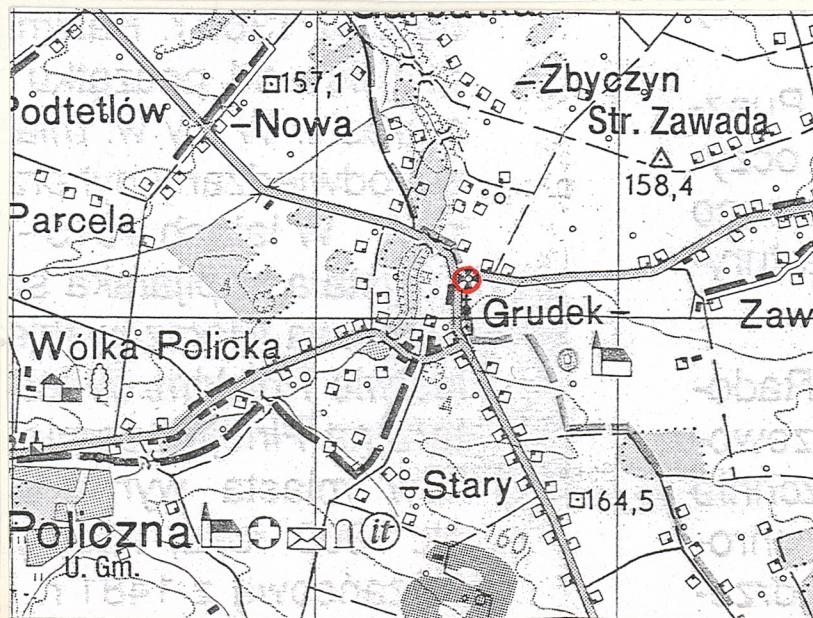
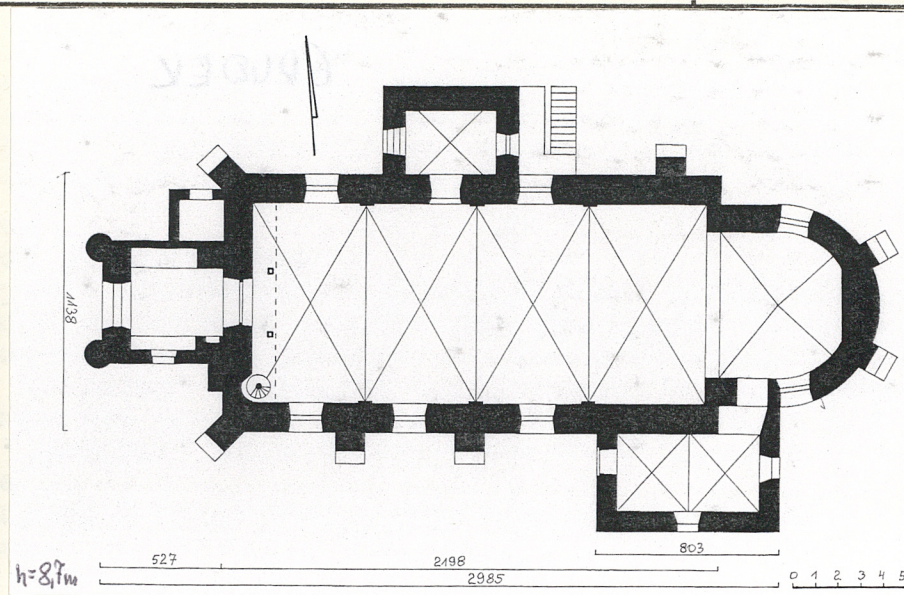
Parafia rzym.-kat. w Grudku
26-930 Garbatka Letnisko

9. Użytkownik i jego adres

j.w.

10. Rejestr zabytków

Nr 64 data 5.03.1981



1:1000

1:50000

Sytuacja: Kościół usytuowany w północno-wschodniej części wsi, po południowej stronie drogi prowadzącej z Grudka do Sarnowa. Wolnostojący. Orientowany. Teren cmentarza kościelnego na planie prostokąta o ściętych wschodnich narożnikach. Wokół kościoła wyłożona betonowymi płytami ścieżka. Po jej bokach, po południowej stronie kościoła, rabaty kwiatowe i liczne nasadzenia drzew iglastych /świerki/. W północno-zachodnim narożniku drewniana dzwonnica. Od strony zachodniej terenu kościoła, na osi, prowadząca do szosy droga, z ogrodem należącym do plebanii po stronie południowej i niezabudowanym terenem porośniętym trawą po stronie północnej. Od strony północnej terenu kościoła droga, za którą pola uprawne. Od strony wschodniej, za drogą prowadzącą na podwórze gospodarcze plebanii pola uprawne. Od strony południowej budynek plebanii z otaczającym go ogrodem oraz z zabudowaniami gospodarczymi od strony południowo-wschodniej.

Materiał, konstrukcja, technika:

ściany: murowane z kamienia, otynkowane

sklepienia: kolebkowe, krzyżowe, krzyżowo-żebrowe czterodzielne

wieżba dachowa: niedostępna

pokrycie dachu: blacha cynkowa

schody: żeliwne, kręte; drewniane o stopniach z bali drewnianych, kręte

posadzki: ceglane, ceramiczne

drzwi: zewnętrzne: drewniane, deskowe, na zawiasach pasowych, z zamkiem skrzynkowym, prostokątne, zamknięte łukiem odcinkowym, dwuskrzydłowe; drewniane, deskowe, na zawiasach pasowych, z zamkiem skrzynkowym, prostokątne, zamknięte łukiem pełnym, jednoskrzydłowe; drewniane, ramowo-płycinowe, prostokątne, dwuskrzydłowe i jednoskrzydłowe; wewnętrzne: drewniane, ramowo-płycinowe, częściowo przeszklone, prostokątne, dwuskrzydłowe; drewniane, ramowo-płycinowe, prostokątne, dwuskrzydłowe

okna: stałe w żeliwnych ramach

Rzut: Jednonawowy, czteroprzęsłowy korpus, poprzedzony od zachodu prostokątną kruchtą, węższą od korpusu, z kwadratowym pomieszczeniem od strony północnej. Prezbiterium, węższe od korpusu, na planie prostokąta zamkniętego półkoliście. Po północnej stronie korpusu prostokątne pomieszczenie pierwotnie mieszczące zakrystię. Po południowej stronie korpusu i prezbiterium prostokątne pomieszczenie obecnej zakrystii.

Bryła: Jednonawowy korpus nawowy, poprzedzony od zachodu wieżą, z jednokondygnacyjnym, niższym od korpusu, pomieszczeniem od północy. Prezbiterium niższe od korpusu. Po północnej stronie korpusu nawowego dwukondygnacyjna dawna zakrystia, równa wysokością korpusowi. Od południa korpusu i prezbiterium nowa zakrystia, niższa od nich. Korpus nawowy nakryty dachem dwuspadowym, w części zachodniej o wyższej kalenicy. Prezbiterium nakryte

Kościół wzniesiony z fundacji Andrzeja Kochanowskiego podstarościego stężyckiego i jego żony Anny. Pozwolenia na budowę udzielił w dniu 3.04.1593 r. kardynał Jerzy Radziwiłł. Uroczyste poświęcenie miejsca budowy i położenie kamienia węgielnego nastąpiło dnia 23.05.1593 r. Budowę ukończono w roku 1595. W 1643 r. dobudowano wieżę. Kościół powiększono w roku 1907 przez dobudowanie wschodniej części nawy, nowego prezbiterium i nowej zakrystii. W czasie działań wojennych uszkodzony w 1914 r. Restaurowany w latach 1915-1928. Odnowiony w latach 1950-1951.

<p>14. Kubatura</p> <p>ok. 3.100 m³</p>	<p>15. Powierzchnia użytkowa</p> <p>ok. 400 m²</p>	<p>16. Przeznaczenie pierwotne</p> <p>sakralne</p>	<p>17. Użytkowanie obecne</p> <p>sakralne</p>
<p>18. Prace budowlane i konserwatorskie, ich przebieg i dokumentacja</p>		<p>19. Stan zachowania (fundamenty, ściany zewnętrzne, ściany wewnętrzne, sklepienia, stropy, konstrukcje dachowe, pokrycie dachu, wyposażenie i instalacje)</p> <p>Dobry.</p>	
		<p>20. Najpilniejsze postulaty konserwatorskie</p>	

21. Akta archiwalne (rodzaj akt, numer i miejsce przechowywania)

24. Uwagi różne

22. Biblioteka

1. J. Wiśniewski, Monografia dekanatu kozienickiego., Radom 1913, s. 38-46
2. Katalog Zabytków Sztuki w Polsce, T. III, województwo kieleckie, z. 6, powiat kozienicki, Warszawa 1958, s. 6

23. Źródła ikonograficzne i fotografia (rodzaj, miejsce przechowywania, sygnatury)

25. Opracował

tekst.....

Maria Dorota Rutkowska 21.07.1998

imię, nazwisko, data, podpis

plany, rysunki

Maria Dorota Rutkowska 21.07.1998

imię, nazwisko, data, podpis

zdjęcia fotogr.

Maria Dorota Rutkowska 21.07.1998

imię, nazwisko, data, podpis

miejsce przechowywania negatywów

KARTA PO WYPEŁNIENIU PODLEGA OCHRONIE NA PODSTAWIE PRZEPISÓW PRAWA AUTORSKIEGO

26. Adnotacje o inspekcjach, informacje o zmianach (daty, imiona i nazwiska wypełniających)

27. Załączniki

3 wkładki

1. Miejscowość GRUDEK	2. Obiekt (nazwa jak w karcie) Kościół parafialny	3. Zawartość wkładki (nazwa obiektu lub materiału uzupełniającego) Dalszy ciąg opisu kościoła
--------------------------	--	--

13. Dalszy ciąg opisu kościoła:

dachem namiotowym. Wieża nakryta hełmem cebulastym.

Elewacje: zachodnia /fasada/: Trójosiowa, ujęta przekątniowymi, uskokowymi szkarpami. W osi środkowej wysunięta przed lico ściany korpusu elewacja wieży, ujęta w dolnej części przekątniowymi, uskokowymi szkarpami na rzucie koła. W przyziemiu zamknięty łukiem koszowym otwór wejściowy. Wyżej mały kwadratowy otwór okienny. Powyżej nad szkarpami gzyms kordonowy. Nad gzymsem umieszczone jeden nad drugim otwory okienne o zróżnicowanych kształtach: prostokątny, okrągły, dwa zamknięte łukiem pełnym, okrągły. Wieża zwieńczona profilowanym gzymsem. W pierwszej osi wysunięte przed lico ściany korpusu pomieszczenie z półkolistym otworem okiennym. Korpus nawowy zwieńczony szczytem z czworobocznymi sterczynami.

południowa: korpus nawowy trójosiowy, zwieńczony profilowanym gzymsem. W każdej osi zamknięty łukiem pełnym otwór okienny. Pomiędzy oknami uskokowe szkarpy. Nowa zakrystia jednoosiowa z zamkniętym łukiem pełnym otworem okiennym, zwieńczona profilowanym gzymsem.

północna: Korpus nawowy z dwoma zamkniętymi łukiem pełnym otworami okiennymi, pomiędzy którymi wysunięta przed lico ściany korpusu dawna zakrystia, zwieńczona profilowanym gzymsem. Po wschodniej stronie zakrystii schody prowadzące do pomieszczenia w drugiej kondygnacji. Dalej w kierunku wschodnim uskokowa szkarpa.

Instalacje: elektryczna.

Wkładkę założył: Maria Dorota Rutkowska 21.07.1998
(imię, nazwisko, data)

Miejsce przechowywania negatywów:

1. Miejscowość GRUDEK	2. Obiekt (nazwa jak w karcie) Kościół parafialny	3. Zawartość wkładki (nazwa obiektu lub materiału uzupełniającego) Dokumentacja fotograficzna
--------------------------	--	--



1. Elewacja pd.
2. Prezbiterium.
3. Dolna część fasady.

Wkładkę założył: Maria Dorota Rutkowska 21.07.1998
(imię, nazwisko, data)

Miejsce przechowywania negatywów:

Z-d Poligr. Jan Jasiński W-wa, ul. Wolna 13, tel. 12-43-83

Wzór ODZ 1978 r.



4.



5.



6.

4. Szkarpy elewacji zachodniej.
 5. Elewacja wsch. nowej zakrystii.
 6. Sygnatorka.

1. Miejscowość GRUDEK	2. Obiekt (nazwa jak w karcie) Kościół parafialny	3. Zawartość wkładki (nazwa obiektu lub materiału uzupełniającego) Dokumentacja fotograficzna
--------------------------	--	--



1.



2.



3.

1. Dzwonnica.
2. Wnętrze - widok w kierunku prezbiterium.
3. Wnętrze - widok w kierunku chóru muzycznego.

Wkładkę założył: Maria Dorota Rutkowska 21.07.1998
(imię, nazwisko, data)

Miejsce przechowywania negatywów:

Z-d Poligr. Jan Jasiński W-wa, ul. Wolna 13, tel. 12-43-83

Wzór ODZ 1978 r.