
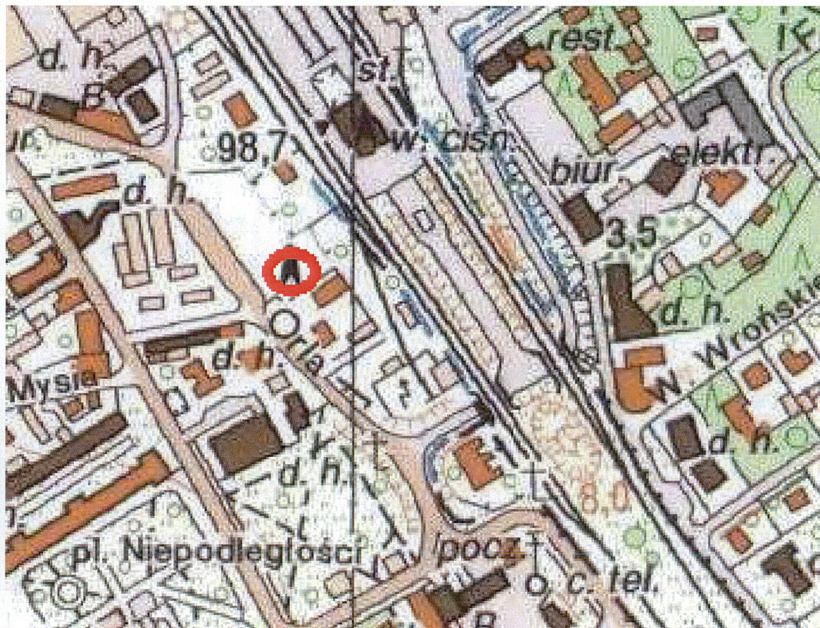



**KARTA EWIDENCYJNA OBIEKTU NIERUCHOMEGO  
NIEWPISANEGO DO REJESTRU ZABYTKÓW**

783/2

1. Nazwa  WIEŻA CIŚNIEN	2. Czas powstania  ok. 1910 r.	3. Miejscowość  OTWOCK
<div data-bbox="116 459 736 1098"></div> <div data-bbox="743 467 1563 1098"></div> <div data-bbox="116 1098 443 1129">Widok od strony zachodniej</div> <div data-bbox="116 1129 376 1508"></div> <div data-bbox="116 1508 627 1540">Widok na wykusz z południowego-wschodu</div>		4. Adres (ulica, nr posesji)  ul. Orla 1A  5. Przynależność administracyjna  województwo mazowieckie  powiat otwocki  gmina Otwock  6. Współrzędne geograficzne  N:52° 6'27.87" E: 21°15'48.52"  7. Użytkowanie obecne  nieużytkowany
8. Stan zachowania  dostateczny		



10. Istniejące zagrożenia, najpilniejsze postulaty konserwatorskie

malowanie elewacji  
naprawa okien

11. Adnotacje o inspekcjach, informacje o zmianach (daty, imiona i nazwiska wypełniających)

12. Opracowanie karty ewidencyjnej (autor, data i podpis)

Wiktor Lach , 2014-07-20

