

1. Obiekt

DZWONNICA w zespole kościoła paraf. rzym.-kat. pw. św. Zygmunta

113412

2. Czas powstania

XVI w.

3. Miejscowość

SZYDŁOWIEC

4. Adres

ul. Kamienna
26-500 Szydłowiec

Nr hipoteczny

Nr działki

4300

5. Przynależność administracyjna

Województwo mazowieckie

Gmina Szydłowiec

pow. SZYDŁOWIEC

6. Poprzednie nazwy miejscowości

Szydłowiec

7. Przynależność administracyjna przed 1.I.1999 r.

Województwo warszawskie, radomskie

Powiat szydłowiecki

8. Właściciel i jego adres

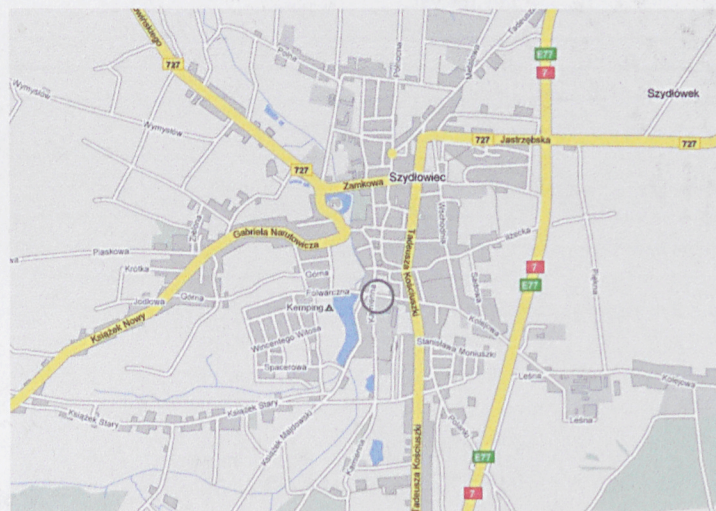
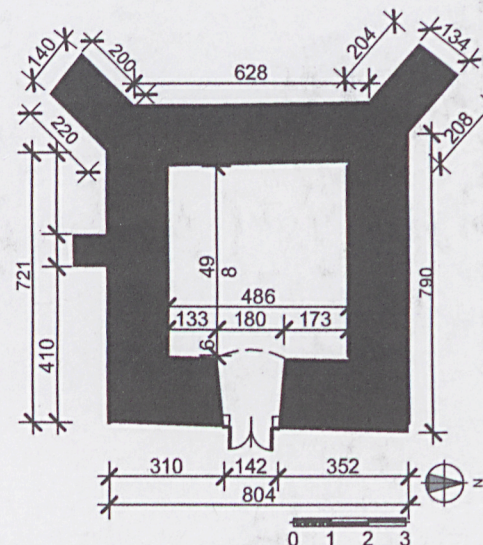
Parafia rzm.-kat. pw. Św. Zygmunta
ul. Zakościelna 13/Rynek Wielki
26-500 Szydłowiec

9. Użytkownik i jego adres

Parafia rzm.-kat. pw. Św. Zygmunta
ul. Zakościelna 13
26-500 Szydłowiec

10. Rejestr zabytków

Nr A - 160 data 18.03.1982 r.



12. Historia obiektu, autorzy, określenie stylu

Wzniesiona zapewne na pocz. XVI w., wielokrotnie remontowana. Wieżba dachowa zapewne z drugiej poł. XVII w. W trakcie ostatniego remontu (2007 r.) dolna kondygnacja przekształcona na kaplicę przedpogrzebową.

Późnogotycka

13. Opis (sytuacja, materiał i konstrukcja, rzut, bryła, elewacje, wnętrze, wyposażenie, instalacje)

SYTUACJA: w zespole kościoła parafialnego położonego na lokalnym wyniesieniu, ograniczonego ulicami Zakościelną, Kamienną, Rynkiem Wielkim. Kościół na środku nieregularnego cmentarza przykościelnego, orientowany. Dzwonnica w pn.-zach. narożniku cmentarza, włączona w przebieg ogrodzenia. Zwrócona frontem na wsch. Przy jej pd. elewacji dwubiegowe schody ku nisko położonej ul. Kamiennej.

MATERIAŁ I KONSTRUKCJA: murowana z kamienia łamanego, na zaprawie wapiennej. Ściany parteru grubsze od ścian górnych kondygnacji. Wewnątrz na parterze otynkowana. W kondygnacji dolnej kamienna posadzka, między kondygnacjami stropy drewniane belkowe. Strop nad parterem z górnym pułapem, podbitką oraz odeskowanymi belkami. Belki stropowe nad parterem oparte na murze, belki stropowe górnych kondygnacji wsparte na drewnianej słupowo-ramowej przyścienniej konstrukcji usztywnionej krzyżakami i zastrzałami. Strop między II a III kondygnacją z górnym deskowym pułapem, strop III kondygnacji bez pułapu, połączony z drewnianą konstrukcją zawieszenia dzwonów oraz opartą na mnichu krokwiowo-jętkową konstrukcją dachu. Krokwie dachu z przepustnicami. Pokrycie dachu z blachy ocynkowanej, na deskach. Między górnymi kondygnacjami drabiniaste schody. Prześwity dzwonne drewniane, futrynowe, z poziomym i skośnym deskowym wypełnieniem, od wewnątrz zabezpieczone blachą ocynkowaną. Okulusy II kondygnacji drewniane, futrynowe, w całości obite blachą. Drzwi wejściowe drewniane, jednoskrzydłowe, spongowe, od zewnątrz oklepkowane, zawieszone na pasowych metalowych zawiasach.

RZUT: na planie zbliżonym do kwadratu.

BRYŁA: prostopadłościenna, zwarta, trójkondygnacyjna, nakryta namiotowym dachem, od zach. na narożach oszkarpowana. Szkarpy skośne, uskokowe.

ELEWACJE: nieotynkowane, zwieńczone profilowanym gzymsem, jednoosiowe. Na osiach niewielkie okulusy drugiej kondygnacji oraz ostrołuczne otwory-prześwity dzwonne kondygnacji trzeciej. Przy narożach zach. dwuuskokowe skośne skarpy, przy elewacji pd. murek oporowy. Ze względu na różnice wysokości wzgórza kościelnego różnej wysokości, najwyższa zach. (od strony ul. Kamiennej), najniższa frontowa wsch. Elewacja frontowa wsch. z półkoliście zamkniętym otworem drzwiowym na osi. Jednoskrzydłowe, oklepkowane drzwi osadzone w kamiennych węgarach. Nad drzwiami współczesny, jednospadowy daszek kryty trapezową blachą.

WNĘTRZE: parter - z kamienną posadzką, tynkowanymi ścianami, z dekoracyjnie oklepkowanymi pułapem i belkami stropu. Pozostałe stropy nagie belkowe, środkowy z górnym deskowym pułapem, wsparte dodatkowo na drewnianych, przyściennych słupowo-ramowych konstrukcjach, połączonych z parami centralnie ustawionych słupów konstrukcji zawieszenia dzwonów. Konstrukcje przyścienne oraz zawieszenia dzwonów usztywnione krzyżakami, mieczami i zastrzałami. Ściany nieotynkowane. Odkryta konstrukcja dachu. Zasłonięte otwory okienne i prześwity dzwonne. Pomieszczenia ciemne.

INSTALACJE: elektryczna (na parterze).

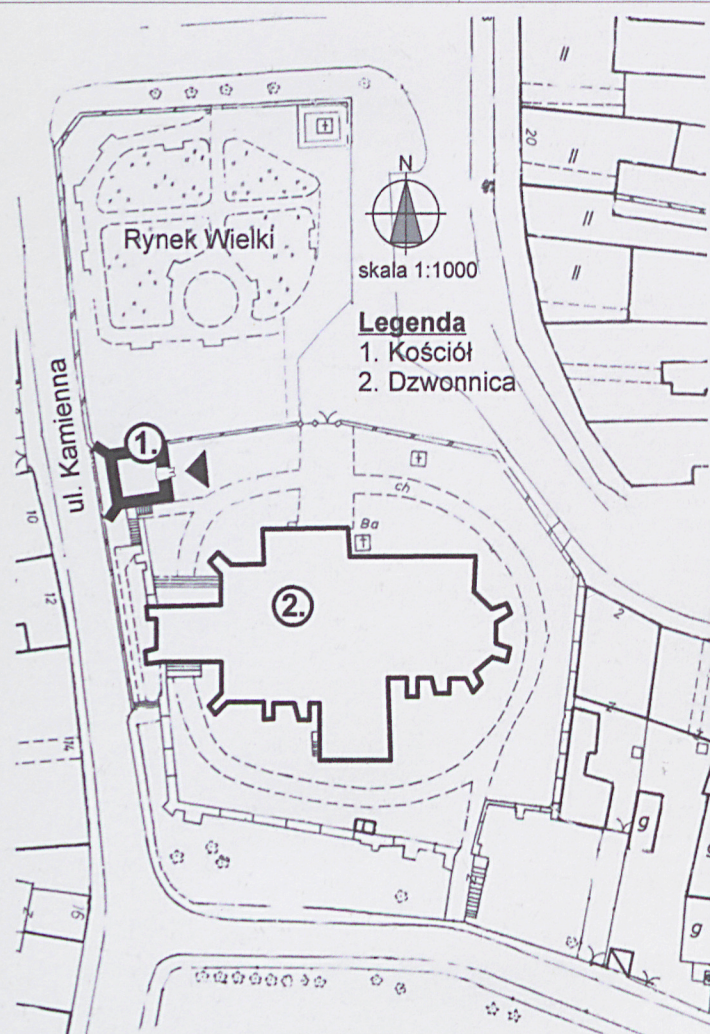
14. Kubatura	15. Powierzchnia użytkowa	16. Przeznaczenie pierwotne	17. Użytkowanie obecne
ok.1018 m ³	parter 21,04 m ² kondygnacja II - 29,2 m ² kondygnacja III - 29,2 m ²	dzwonnica	dzwonnica
18. Prace budowlane i konserwatorskie, ich przebieg i dokumentacja W trakcie prowadzonych w 2007 roku prac wyremontowano elewacje, częściowo wymieniono stolarkę, zabezpieczono drewnianą konstrukcję górnych kondygnacji, wyremontowano drzwi główne, wykonano nad nimi nowy daszek okapowy. Uporządkowano otoczenie.		19. Stan zachowania Ogólny stan obiektu - bardzo dobry, obiekt po remoncie.	
		20. Najpilniejsze postulaty konserwatorskie Brak	

<p>21. Akta archiwalne (rodzaj akt, numer i miejsce przechowywania)</p>	<p>24. Uwagi różne</p>
<p>22. Bibliografia</p> <p>-K. Szczepkowska, E. Krygier i J. Z. Łoziński, Katalog Zabytków Sztuki w Polsce, IS PAN Warszawa, woj. kieleckie, pow. radomski, t. III, z. 10, s. 46.</p> <p>-Przewodnik po zabytkach Szydłowca, Szydłowiec, Wyd. "Asgraf" Szydłowiec 2008 r., s. 28.</p> <p>-W. Depo, W. Kowalski, W. Seroka, 600 lat parafi św. Zygmunta w Szydłowcu - Materiały z sesji popularno-naukowej. Szydłowiec 2001 r., s. 28.</p> <p>J. Swenson, Słownik Geograficzno-krajoznawczy Polski, PAN W-wa, s.823.</p> <p>oraz</p> <p>-Brykowska M., Architektura kościoła Św. Zygmunta w latach 1493-1525 w świetle najnowszych badań, [w:] Z dziejów parafii szydłowieckiej, Szydłowiec 1998.</p> <p>-Dumała K., Studia z dziejów Szydłowca. "Rocznik Muzeum Świętokrzyskiego", 1967 t.4.</p>	<p>25. Opracował</p> <p>mgr inż. arch. Iwona Plichta - Wiśniewska, IX. 2009 r.</p> <p>Tekst</p> <p>mgr inż. arch. Iwona Plichta - Wiśniewska, IX. 2009 r.</p> <p>Plany, rysunki</p> <p>mgr inż. arch. Iwona Plichta - Wiśniewska, IX. 2009 r.</p> <p>Zdjęcia fotogr.</p> <p>Miejsce przechowywania negatywówWUOZ.w.Warszawie,Delegatura.w.Radomiu.....</p> <p><i>Karta po wypełnieniu podlega ochronie na podstawie przepisów prawa autorskiego</i></p>
<p>23. Źródła ikonograficzne i fotografie (rodzaj, sygnatura i miejsce przechowywania)</p> <p>-Gloger Z., Encyklopedia staropolska t.I-IV, Warszawa 1872 .</p> <p>-Kieszkowski J., Kanclerz Krzysztof Szydłowiecki. Z dziejów kultury i sztuki zygmunto-wskich czasów, Poznań 1912.</p> <p>-Kowalski W., Dzieje parafii Szydłowiec do połowy XVII wieku, [w:] Hrabstwo szydłowieckie Radziwiłłów, Szydłowiec 1994</p> <p>-Wiśniewski J., Dekanat konecki, Radom 1912.</p>	<p>26. Adnotacje o inspekcjach, informacje o zmianach (daty, imiona i nazwiska wypełniających)</p> <p>27. Załączniki</p> <p>Wkładka -3</p>

1. Miejscowość
SZYDŁOWIEC, ul. Kamienna

2. Obiekt (nazwa jak w karcie)
DZWONNICA przy kościele rzym.-kat.
pw. św. Zygmunta

3. Zawartość wkładki
plany, fotografie



2



3

Wykaz fotografii:

1. Elewacja frontowa, wsch.,
2. Widok ogólny od str. ul. Kamiennej,
3. Widok ogólny od strony kościoła, wsch.,
4. Elewacja boczna, pd.,
5. Elewacja boczna, pn.,
6. Elewacje pd. oraz zach.,
7. Widok ogólny od str. ul. Kamiennej,
8. Elewacja wsch., drzwi,
9. Widok drzwi od wewnątrz,
10. Widok ogólny od str. ul. Kamiennej,
- 11-12. Gzyms wieńczący,
13. Wnętrze, strop dolny,
14. Szkarpa pd.-zach. oraz metalowa bramka,
15. Wnętrze, przyścienna konstrukcja stropów,
16. Wnętrze, zawieszenie dzwonów.

1. Miejscowość
SZYDŁOWIEC, ul. Kamienna

2. Obiekt (nazwa jak w karcie)
DZWONNICA przy kościele rzym.-kat.
pw. św. Zygmunta

3. Zawartość wkładki
plany, fotografie



4



5



6

1. Miejscowość
SZYDŁOWIEC, ul. Kamienna

2. Obiekt (nazwa jak w karcie)
DZWONNICA przy kościele rzym.-kat.
pw. św. Zygmunta

3. Zawartość wkładki
plany, fotografie



7



8



9

1. Miejscowość
SZYDŁOWIEC, ul. Kamienna

2. Obiekt (nazwa jak w karcie)
DZWONNICA przy kościele rzym.-kat.
pw. św. Zygmunta

3. Zawartość wkładki
plany, fotografie



10



11



12



13

1. Miejscowość
SZYDŁOWIEC, ul. Kamienna

2. Obiekt (nazwa jak w karcie)
DZWONNICA przy kościele rzym.-kat.
pw. św. Zygmunta

3. Zawartość wkładki
plany, fotografie



14



15



16