

1. Obiekt

DWOR

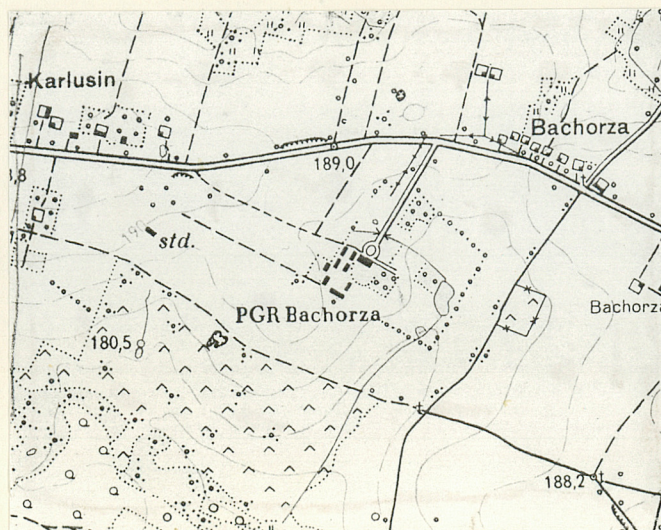
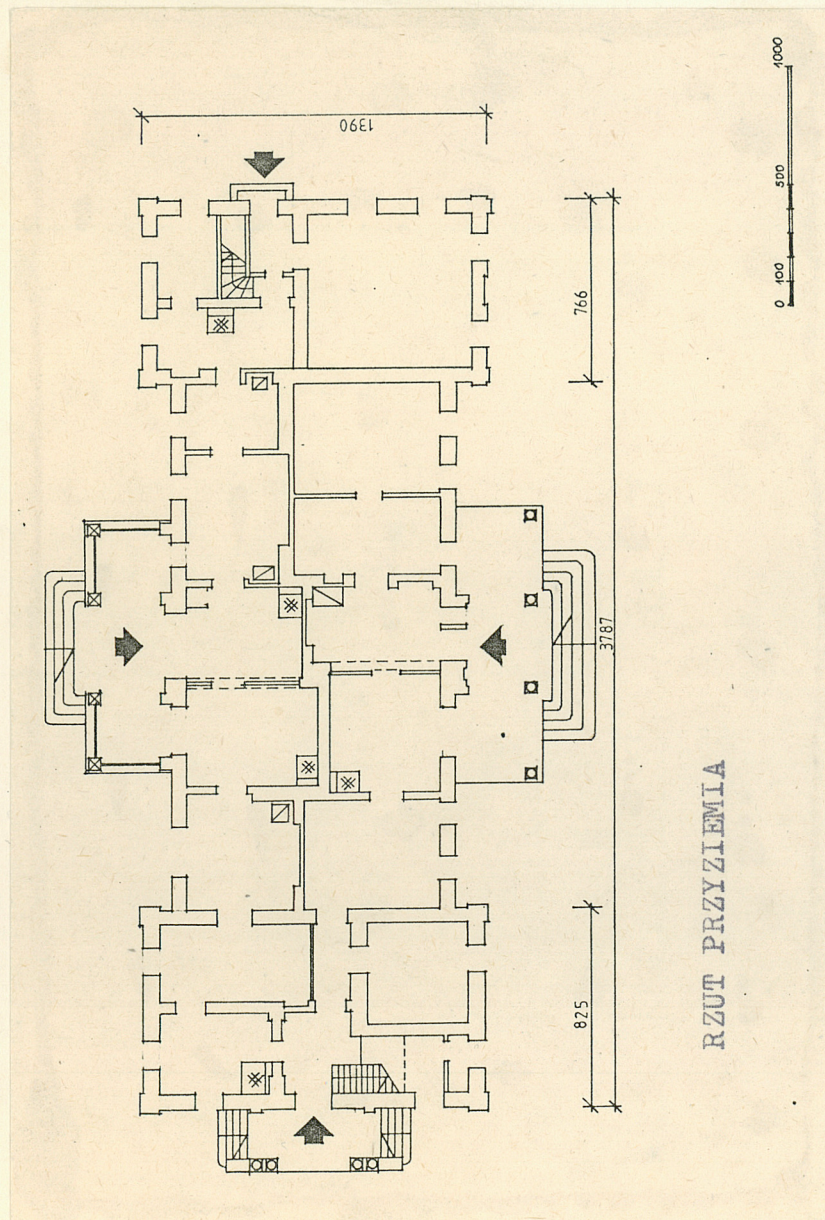
2. Czas powstania

ok. 1850 r.

3. Miejscowość

BACHORZA

11. Zdjęcia, rzut, przekrój, sytuacja, orientacja



4. Adres

Bachorza

nr hipoteczny

5. Przynależność administracyjna

województwo siedleckie

gmina Sokołów Podlaski

pow. Sokołów Podl.

6. Poprzednie nazwy miejscowości

7. Przynależność administracyjna

przed 1 VI 1975

województwo warszawskie

powiat Sokołów Podlaski

8. Właściciel i jego adres

Urząd Gminy w Sokołowie
Podlaskim

9. Użytkownik i jego adres

Rolnicza Spółdzielnia
Produkcyjna w Bachorzy

10. Rejestr zabytków

Nr A-439 ^{rejest} data 27.10.1999

A-258 ^{z odn} 20.01.1998
^{olow, pom}

12. Autorzy, historia obiektu, określenia stylu.

Dwór został wybudowany prawdopodobnie wg proj. Franciszka Jaszczołda ok. 1850 r. dla córki Tadeusza Dorii Dernałowicza - Ewy. Folwark Bachorza wchodził w skład majątku Repki będącego jednym z większych w tym regionie Podlasia. Po śmierci Tadeusza Dorii Dernałowicza, 18 stycznia 1862 dziedziczką tychże posiadłości została córka Ewa. Zawarła ona związek małżeński z dalekim krewnym Sewerynem Dorią Dernałowiczem i oboje gospodarowali w Repkach do 1897 r. Wówczas to Ewa Dernałowicz podarowała majątek, którego główną część stanowił folwark Bachorza - swj córce Marii, żonie Stefana Ciecierskiego, która w niedługim czasie sprzedała dobra w 1909 r. trzem braciom Łopieńskim: Stanisławowi, Władysławowi i Piotrowi. Następnie właścicielem całości dóbr Repki został Stanisław Władysław Aleksandrowicz Boduszyński, który wydzielił folwark Bachorza sprzedając go Antoniemu Wysockiemu. Po bezpośrodkowej śmierci Wysockiego w 1937 r., Bachorzę nabył w licytacji w dniu 1.X.1938 r. Teofil Zalewski w Towarzystwie Kredytowym Ziemskim. Po wojnie w 1945 r. dobra Bachorza zostały przejęte na rzecz Skarbu Państwa. Dwór przeznaczono na mieszkania dla dawnej służby i pracowników folwarcznych. Następnie użytkownikiem została Rolnicza Spółdzielnia Produkcyjna, która doprowadziła dwór do obecnej ruiny.

13. Opis (sytuacja, materiał i konstrukcja, rzut, bryła, elewacje, wnętrze, wyposażenie, instalacje).

SYTUACJA: Dwór zlokalizowany w parku krajobrazowym, z którego do dnia dzisiejszego pozostały fragmentaryczne elementy. Całość założenia rozpościera się na terenie płaskim pośród pól uprawnych. Dwór usytuowany frontem w kier. pn.-wsch. oddalony od szosy Sokołów-Drohiczyn ok. 150 m i połączony z tą szosą aleją świerkowo - lipową. Przed frontem dworu kolisty gazon z podjazdem o zatartym kształcie. Na pd.-zach. od dworu znajdują się murowane budynki towarzyszące: rządówka, budynek gospodarczy i piwnica.

MATERIAŁ I KONSTRUKCJA: Murowany z cegły palonej pełnej na zaprawie wapienno-piaskowej. Układ cegieł o wążku kowadełkowym. Stropy drewniane na belkach konstrukcyjnych 24 x 22 cm, podbite od dołu deskami następnie trzciną i tynkowane. Wypełnione ceglami na zaprawie z gliny. Od góry wyrównanie gładzią wapienno-piaskową.

WNĘTRZE: We wszystkich pomieszczeniach ściany gładkie bez dekoracji, stropy także gładkie z fasetami. W ściankach i korytarzach gładź cementowa. W innych pomieszczeniach - podłogi deskowe, białe. W dwóch pomieszczeniach piece kaflowe, zwykłe kafle ogrzewcze, w innych pomieszczeniach niskie kuchnie przenośne o ściankach wykładanych kaflami. W częściach piętrowych klatki schodowe drewniane z profilowanymi pochwytami i tralkami balustrad. Drzwi płycinowe jedno-, i dwuskrzydłowe. Okna cztero-, i wielodzielne filungowe.

ELEWACJA: ogrodowa dwunastoosiowa. Pośrodku ganek z czterema pilastrami na których gładkie belkowanie i trójkątny szczyt z owalnym okulusem. Na osi drzwi wejściowe dwuskrzydłowe przeszklone z wąskimi oknami po bokach poprzedzone tarasem i czterostopniowymi schodami. W osiach bocznych ganku okna prostokątne, po prawej str. szersze, po lewej odeskowane. Między ganek a ryzalitami bocznymi okna prostokątne, po lewej str. dwa wąskie, po prawej jedno szerokie. Elewacje piętrowych ryzalitów bocznych są analogiczne do elewacji frontowych.

Elewacja frontowa trzynastoosiowa, tynkowana, gładko. W części środkowej jedno-, po bokach dwukondygnacyjna. Na osi portyk czterokolumnowy w porządku tokańskim wysunięty przed lico ścian, poprzedzony pięciostopniowymi schodami. Portyk zwieńczony trójkątnym frontonem obwiedziną profilowaną simą. W tympanonie okno w kształcie połowy koła. W płaszczyznach ścian korpusu między portykiem a ryzalitami bocznymi rozmieszczono regularnie po dwa prostokątne okna jednakowych wymiarów. Obie elewacje bocznych ryzalitów są analogiczne. Dwukondygnacyjne, trójosiowe, ujęte gładkimi narożnymi lizenami biegnącymi przez całą wysokość. W dolnej kondygnacji umieszczono dwa prostokątne okna a między nimi płycinę o takich samych wymiarach. Elewacja boczna pd.-wsch. trójosiowa, dwukondygnacyjna. Na osi środkowej portyk flankowany dwoma parami kolumn tokańskich dźwigających taras drugiej kondygnacji. Na osi w dolnej kondygnacji drzwi wejściowe, w górnej kondygnacji drzwi na taras. Po bokach w obu kondygnacjach po jednym oknie prostokątnym czterodzielnym.

cd. na wkładce

<p>14. Kubatura</p> <p>1800 m³</p>	<p>15. Powierzchnia użytkowa</p> <p>450 m²</p>	<p>16. Przeznaczenie pierwotne</p> <p>mieszkalne</p>	<p>17. Użytkowanie obecne</p> <p>mieszkalne</p>
<p>18. Prace budowlane i konserwatorskie, ich przebieg i dokumentacja</p>		<p>19. Stan zachowania (fundamenty, ściany zewnętrzne, ściany wewnętrzne, sklepienia, stropy, konstrukcje dachowe, pokrycie dachu, wyposażenie i instalacje)</p> <p>Dwór na pograniczu kompletnej ruiny, wszystkie elementy konstrukcyjne i inne składowe są w bardzo złym stanie zachowania, wymagają natychmiastowego generalnego remontu.</p>	
		<p>20. Najpilniejsze postulaty konserwatorskie</p>	

21. Akta archiwalne (rodzaj akt, numer i miejsce przechowywania)

24. Uwagi różne

22. Bibliografia

Katalog Zabytków Sztuki w Polsce, T.X, z.25,
Powiat Sokołów Podlaski, Warszawa 1965.

25. Opracował

tekst mgr Dorota Pikula, 1991 r.
imię, nazwisko, data, podpis

plany, rysunki j.w.
imię, nazwisko, data, podpis

zdjęcia fotogr. j.w.
imię, nazwisko, data, podpis

miejsce przechowywania negatywów WKZ w Siedlcach

KARTA PO WYPEŁNIENIU PODLEGA OCHRONIE NA PODSTAWIE PRZEPISÓW PRAWA AUTORSKIEGO !

26. Adnotacje o inspekcjach, informacje o zmianach (daty, imiona i nazwiska wypełniających)

23. Źródła ikonograficzne i fotograficzne (rodzaj, miejsce przechowywania, sygnatury)

27. Załączniki

Wkładka nr 1

1. Miejscowość

BACHORZA

2. Obiekt (nazwa jak w karcie)

DWÓR

3. Zawartość wkładki (nazwa obiektu lub materiału uzupełniającego)

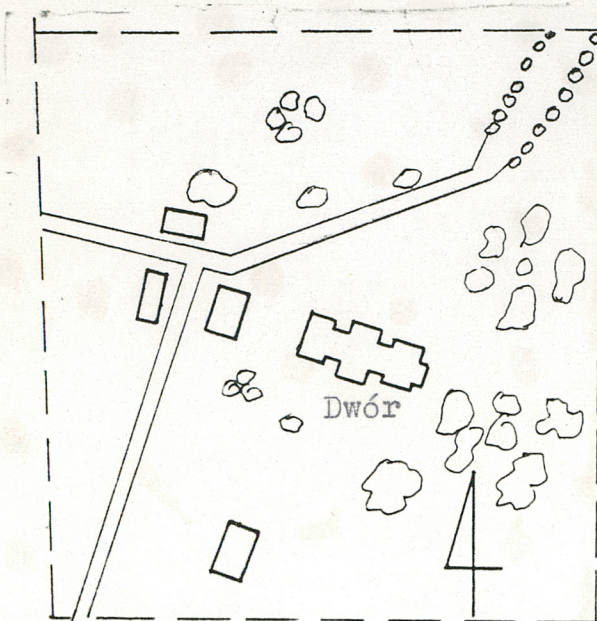
Tekst, rys., fot.

cd. pkt.13

Elewacja boczna pn.-zach. czteroosiowa z lizaną pośrodku i flankującymi w narożach. Na osi od str. lewej blendy na obu kondygnacjach, na osi drugiej okna prostokątne w dolnej kondygnacji odeskowane, na następnej okno w górnej kondygnacji i drzwi z nadświetlem w dolnej, na czwartej osi blenda w górnej kondygnacji i okno zakratowane i częściowo zamurowane w dolnej.

RZUT I BRYŁA: Dwór wybudowany na rzucie rozszerzonej litery "H", nie podpiwniczony. Układ wnętrza wielodzielny, dwutraktowy, niesymetryczny. Trakty o różnej szerokości. Bryła rozczłonkowana składająca się z parterowego korpusu środkowego, poprzedzającego go znacznie wysuniętego do przodu portyku kolumnowego oraz dwóch piętrowych części bocznych wysuniętych ryzalitowo z obu stron korpusu. W ścianie szczytowej pd.-wsch. części piętrowej wejście na osi-ujęte jest niewielkim czterokolumnowym portykiem dźwigającym taras piętra. Na osi poprzecznej od str. ogrodowej trójosiowy ryzalit, poprzedzony tarasem. Wszystkie części dworu nakryte dachami dwuspadowymi.

INSTALACJE: Elektryczna.



SYTUACJA SKALA 1:1000

Wkładkę złożył: mgr Dorota Pikula, 1991 r.
(imię nazwisko, data)

Miejsce przechowywania negatywów: WKZ w Siedlcach

LZGrał. Biał. Podl. z. 759 90 5000





1. Miejscowość

BACHORZA

2. Obiekt (nazwa jak w karcie)

DWÓR

3. Zawartość wkładki (nazwa obiektu lub materiału uzupełniającego)

FOT., rys.



Wkładkę założył: mgr Dorota Pikula, 1991 r.

(Imię nazwisko, data)

Miejsce przechowywania negatywów: WKZ w Siedlcach

LZGraf. Biała Podl. z. 759 90 5000

